

ГРЕБІНКІВСЬКА МІСЬКА ТЕРИТОРІАЛЬНА ГРОМАДА



ПРОФІЛЬ ГРЕБІНКІВСЬКОЇ МІСЬКОЇ ТЕРИТОРІАЛЬНОЇ ГРОМАДИ

Додаток
до Стратегії розвитку Гребінківської міської територіальної громади
на період до 2030 року

ГРЕБІНКА – 2024



Профіль Гребінківської міської територіальної громади розроблено спільними зусиллями створеної в громаді робочої групи з розробки Стратегії розвитку Гребінківської міської територіальної громади та експертів проєкту «Підтримка стратегічного планування розвитку територіальних громад Рівненської, Житомирської та Полтавської областей». Реалізація проєкту стала можливою завдяки Агентству США з міжнародного розвитку (USAID) та щирій підтримці американського народу через Проєкт USAID «ГОВЕРЛА».

Зміст цього документу не обов'язково відображає погляди USAID та Уряду США.

Зміст

1. ІСТОРИЧНИЙ РОЗВИТОК ГРОМАДИ.....	8
2. ЗАГАЛЬНА ХАРАКТЕРИСТИКА ТА ГЕОГРАФІЧНЕ РОЗТАШУВАННЯ ГРОМАДИ.....	10
Розташування та адміністративно-територіальний поділ громади.....	10
Адміністративний центр громади	12
Характеристика Полтавської області та Гребінків ського району	13
Полтавська область	13
Лубенський район.....	16
Порівняльна характеристика Гребінківської міської територіальної громади та подібних громад	17
3. ПРИРОДНИЙ ПОТЕНЦІАЛ ГРОМАДИ	20
Ландшафтні особливості рельєфу, характеристика ґрунтів та гідрологія, корисні копалини, кліматичні умови	20
Ландшафтні особливості рельєфу	20
Характеристика ґрунтів	20
Структура земельного фонду.	21
Лісові масиви	24
Водні ресурси	25
Корисні копалини	25
Кліматичні умови	26
Екологічна ситуація	26
Поточний стан атмосферного повітря.....	26
Поверхневі води	26
Стан водних ресурсів	27
Водопостачання та водовідведення.....	28
Стан ґрунтів	28
Поводження з відходами.....	28
Основні екологічні проблеми	29
4. ХАРАКТЕРИСТИКА НАСЕЛЕННЯ ТА ТРУДОВИХ РЕСУРСІВ	30
Населення Гребінківської МТГ.....	30
Зайнятість та доходи населення	35
5. РОЗВИТОК ІНФРАСТРУКТУРИ.....	38
Соціальна інфраструктура	38
Освіта.....	38
Загальна середня освіта	39
Дошкільна освіта	41
Охорона здоров'я	42
Адміністративні послуги	44
Соціальний захист населення	44
Культура.....	47
Фізична культура та спорт.....	50
Житлово-комунальна, транспортна інфраструктура	51
Житловий фонд	51
Комунальна інфраструктура та інженерні мережі	52
Енергоспоживання та енергозбереження	54
Послуги з поводження з побутовими відходами	54

Транспортна інфраструктура та зв'язок	55
Транспортне сполучення між населеними пунктами громади та районним / обласним центром.....	56
Залізничні перевезення.....	56
Поштовий зв'язок.....	57
Мобільний зв'язок та інтернет	57
Інфраструктура торгівлі та сфери послуг	58
Туристична інфраструктура	60
6. МІСТОБУДІВНА ДОКУМЕНТАЦІЯ.....	62
7. ІНФОРМАЦІЯ ЩОДО ПРОГРАМНИХ ДОКУМЕНТІВ ГРОМАДИ.....	63
8. ЕКОНОМІЧНИЙ РОЗВИТОК.....	66
Структура економіки за видами економічної діяльності.	68
Промисловий потенціал громади	68
Підприємницьке середовище.....	69
Інвестиційний потенціал громади	70
9. ФІНАНСОВИЙ СТАН ТА БЮДЖЕТ ТЕРИТОРІАЛЬНОЇ ГРОМАДИ	72
Податкові надходження	72
Офіційні трансферти	73
Видатки	74
Фінансова спроможність громади у порівнянні з іншими громадами Полтавської області.....	76
10. СИСТЕМА ОРГАНІВ ВЛАДИ.....	77
Структура органу місцевого самоврядування та виконавчого комітету.....	77
Проектна діяльність. Участь у програмах співробітництва.....	80
Міжмуніципальне співробітництво	81
11. ОРГАНИ САМООРГАНІЗАЦІЇ НАСЕЛЕННЯ ТА ГРОМАДСЬКІ ОБ'ЄДНАННЯ.....	82
12. РЕЗУЛЬТАТИ ОПИТУВАННЯ ЗАІНТЕРЕСОВАНИХ СТОРІН.....	84
Опитування мешканців громади	84
Опитування представників бізнесу громади.....	85
Додатки	87

Перелік таблиць

Таблиця 1.1 Пам'ятки культурної спадщини національного значення на території Гребінківської міської територіальної громади	8
Таблиця 2.1 Характеристики Гребінківської міської територіальної громади станом на 1 січня 2022 року.....	11
Таблиця 2.2 Гребінківська МТГ: адміністративно-територіальний поділ.....	12
Таблиця 2.3 Характеристика районів Полтавської області	14
Таблиця 2.4 Порівняльна характеристика Гребінківської МТГ та подібних громад	18
Таблиця 3.1 Еколого-агрохімічна оцінка земель Гребінківської МТГ	21
Таблиця 3.2 Структура земельного фонду Гребінківської МТГ в розрізі категорій земель, га, %.....	22
Таблиця 3.3 Об'єкти природно-заповідного фонду Гребінківської міської територіальної громади	24
Таблиця 3.3 Динаміка викидів забруднюючих речовин в атмосферне повітря від стаціонарних джерел забруднення, тон (дані 2015-2020 по Гребінківському району)...	26
Таблиця 3.4 Викиди стаціонарними джерелами в атмосферне повітря, в тому числі найпоширеніших речовин (пил, діоксид сірки, діоксид азоту, оксид вуглецю) у 2020 році, тис. тон	26
Таблиця 3.5 Використання води у Гребінківській громаді у 2022 році, млн м куб.	27
Таблиця 3.6 Водопостачання та водовідведення (2018-2020 дані по м.Гребінків, 2021-2022 дані по Гребінківській МТГ).....	28
Таблиця 3.7 Динаміка утворення відходів I-IV класу небезпеки, тонн	29
Таблиця 4.1 Динаміка чисельності населення у місті Гребінці та Полтавській області, 2010-2022 рр (на 01.01 відповідного року), тис.осіб	30
Таблиця 4.2 Населення Гребінківської МТГ в розрізі населених пунктів, на 1 січня відповідного року	31
Таблиця 4.3. Найбільші роботодавці Гребінківської МТГ, 2023 рік	35
Таблиця 4.4. Динаміка середньої заробітної плати, грн.	36
Таблиця 5.1 Освітня мережа Гребінківської міської територіальної громади	38
Таблиця 5.2 Характеристика мережі закладів загальної середньої освіти Гребінківської МТГ, 2022-2023 н.р.	39
Таблиця 5.3 Середня вартість навчання одного учня в ЗЗСО Гребінківської громади, 2022 р./2023 н.р.....	40
Таблиця 5.4 Обсяги освітньої субвенції для Гребінківської МТГ на 2022-2023 навчальний рік.....	40
Таблиця 5.5 Кількість випускників закладів освіти Гребінківської МТГ , 2019-2023 рр, осіб	41
Таблиця 5.6 Результати НМТ закладів загальної середньої освіти Гребінківської МТГ, 2023 р.	41
Таблиця 5.7 Мережа дошкільних навчальних закладів Гребінківської МТГ, 2023 р.	41
Таблиця 5.9. Характеристика системи охорони здоров'я Гребінківської МТГ, 2023р.	43
Таблиця 5.10 Інформація щодо забезпечення прав дитини у Гребінківській громаді, 2023р.	46
Таблиця 5.11 Вразливі групи населення у Гребінківській МТГ, 2023р.	46
Таблиця 5.12 Характеристика закладів культури Гребінківської МТГ.....	47
Таблиця 5.13 Бібліотеки Гребінківської МТГ.....	49
Таблиця 5.14. Об'єкти спортивної інфраструктури Гребінківської територіальної громади	51
Таблиця 5.15 Стан житлового фонду Гребінківської МТГ	51
Таблиця 5.16 Забезпеченість житлом в Гребінківській МТГ.....	52
Таблиця 5.17 Характеристика об'єктів житлово-комунального господарства Гребінківської територіальної громади.....	52
Таблиця 5.18 Характеристики системи життєзабезпечення Гребінківської МТГ (дані до 2022 року по м.Гребінці).....	54
Таблиця 5.19 Споживання окремих видів енергетичних ресурсів у 2020 році у м.Гребінці .	54
Таблиця 5.20 Основні місцеві дороги Гребінківської МТГ	55
Таблиця 5.21 Відділення Укрпошти у Гребінківськійській МТГ.....	57

Таблиця 5.22 Відділення Нової пошти у Гребінківській МТГ	57
Таблиця 5.23 Просторовий розподіл об'єктів інфраструктури сфери послуг територіальної громади станом на 01.08.2023, од.	58
Таблиця 5.24 Кількість відділень банківських установ/банкоматів/термінали на території Гребінківської громади	59
Таблиця 7.1 Перелік програм реалізованих у 2022 році, які профінансовані за кошти бюджету Гребінківської МТГ	63
Таблиця 8.1 Динаміка зареєстрованих юридичних осіб та фізичних осіб-підприємців у Гребінківській МТГ, 2021-2023 рр.	66
Таблиця 8.2 Кількість зареєстрованих юридичних осіб та фізичних осіб-підприємців з гендерним розподілом у Гребінківській МТГ (на 01.01.2023 р.)	66
Таблиця 8.3 Територіальний розподіл зареєстрованих у Гребінківській міській територіальній громаді юридичних та фізичних осіб, станом на 1.09.2023 р.	67
Таблиця 8.4 Основні суб'єкти господарювання та структура економіки Гребінківської МТГ за податковими надходженнями до місцевого бюджету в 2022 році	68
Таблиця 8.5 Найбільші підприємства Гребінківської міської територіальної громади за обсягами сплати податків до місцевого бюджету, 2022 р.(тис.грн)	68
Таблиця 8.7 Податкове середовище Гребінківської МТГ у 2023 році	69
Таблиця 8.8. Перелік вільних земельних ділянок на території Гребінківської МТГ, призначених для ведення господарської діяльності (крім с/г).....	70
Таблиця 9.1 Бюджетоутворюючі податкові надходження Гребінківської громади	73
Таблиця 9.2 Перелік та вартість реалізованих в межах території громади проєктів за кошти державної субвенції на соціально-економічний розвиток регіонів чи Державного фонду регіонального розвитку (2020-2023).....	74
Таблиця 9.3 Структура видатків бюджету Гребінківської МТГ за економічною класифікацією, млн. грн.	75
Таблиця 9.4 Місце громади в регіоні за показниками фінансової спроможності, 2021-2022 роки	76
Таблиця 10.1 Структура та чисельність апарату та структурних підрозділів Гребінківської міської ради.....	78
Таблиця 10.1 Комунальні підприємства Гребінківської МТГ	80
Таблиця 11.1 Громадські організації Гребінківської МТГ (на 1.08.2023 р.).....	82

Перелік рисунків

Рисунок 1.1. Емблема м. Гребінка	9
Рисунок 2.1. Територія Гребінківської міської територіальної громади Полтавської області	10
Рисунок 2.2. Адміністративно-територіальний поділ Гребінківської МТГ	11
Рисунок 2.4 Полтавська область на карті України	13
Рисунок 3.1 Структура ґрунтів Гребінківської МТГ	21
Рисунок 3.2. Структура земельного фонду Гребінківської громади в розрізі категорій земель, га	22
Рисунок 3.3 Розподіл сільськогосподарських земель (рілля) Гребінківської громади, між землекористувачами (%).	24
Рисунок 4.1 Порівняння вікової структури населення у м. Гребінці та Полтавській області, 2023 р.	31
Рисунок 4.2 Приріст населення у Гребінківській МТГ, 2021-2023 рр.	33
Рисунок 4.3 Структура населення Гребінківської міської територіальної громади за місцем проживання та гендерною ознакою, %	34
Рисунок 4.4 Статеві-вікова структура населення Гребінківської МТГ	34
(дані станом на 05.11.2023 р.), осіб	34
Рисунок 4.6. Порівняння середньої заробітної плати в Україні, Полтавській області та Гребінківській МТГ, 2021-2022 рр, грн.	36
Рисунок 5.1 Динаміка кількості дітей/учнів у закладах освіти Гребінківської МТГ, осіб.....	38
Рисунок 5.2. Статеві-віковий розподіл мешканців, які уклали декларації про вибір лікаря первинної медичної допомоги у Гребінківській громаді (на 05.11.2023).....	43
Рисунок 5.4 Автомобільні дороги на території Гребінківської МТГ	55
Рисунок 9.1 Власні доходи бюджету Гребінківської МТГ, 2021-2022 рр., млн.грн	72
Рисунок 9.2 Структура податкових надходжень бюджету Гребінківської МТГ,	73
2021-2022 рр, млн.грн	73
Рисунок 9.3 Динаміка видатків бюджету Гребінківської МТГ, 2021-2022 роки, млн.грн	75
Рисунок 9.4 Структура видатків бюджету Гребінківської МТГ за галузевим принципом	75

1. ІСТОРИЧНИЙ РОЗВИТОК ГРОМАДИ

Історія міста Гребінка

Територія міста Гребінка була заселена ще із часів Київської Русі. Тут існувало укріплене городище, що було зруйноване в 1239-1240 рр. монголо-татарами. Вдруге ці землі заселилися у другій половині XVII ст. і належали полковнику Л. Свічці. У 1740 р. тут виникло поселення Городище. На початку XIX ст. Городище відійшло до землевласника І.Горбовського, а інша частина земель Л. Свічки - до Стороженка. Стороженко заснував на своїх землях с. Тінь. У 1863 р. Городище стало волосним центром. Початок існування Гребінки припадає на 1895 рік, коли розпочалось будівництво залізничної лінії Південно-Західної залізниці Харків-Київ. Перша згадка про місто датується 1740 р. У 1895 р. було збудовано залізницю Київ - Харків і с.Тінь, розширившись, перетворилося на станцію Петрівка. У 1901 р. станцію і населений пункт при ній назвали Гребінка на честь відомого українського поета-байкаря Євгена Гребінки. В 1920-х роках при станції Гребінка склався будкооп «Промінь» (із робітників і службовців), розгорнулося інтенсивне будівництво житлових будинків. В цей час тут було два парові млини, один з яких був олійницею, а також два цегельні заводи. В 1933 р, в Гребінці було створено машинно-тракторну станцію (МТС), в 1935 р. побудовано вагоноремонтний пункт (ВРП). У 1935 р. Гребінка стала районним центром, а у 1938 р. отримала статус селища міського типу. В 1938 р. в Гребінці було завершено будівництво електростанції, з'явилося електроосвітлення в будинках і на вулицях. В 1938 р. побудоване паровозне депо. В 1939 р. вона стала селищем міського типу, до складу якого увійшов і хутір Тінь. В 1941 р. був створений райпромкомбінат, який повинен був ремонтувати вози для колгоспів і інших організацій, а також побутові речі: примуси, каструлі, годинники і ін. Після війни в промкомбінаті були створені дзеркальний і швейний цехи. За переписом населення 1939 р. під рубрикою міське населення райцентру Гребінка записано 4266 чол. У 1958 р. Городище було приєднано до Гребінки. У 1959 р. Гребінка отримала статус міста районного підпорядкування. За переписом населення 1959 р. в Гребінці налічувалося 10295 осіб. Нині Гребінка — значний залізничний вузол, на якому розташовані великі залізничні підприємства: локомотивне депо, вагонне депо, 11-та дистанція сигналізації та зв'язку, 18-та дистанція колії та інші.

Історія розвитку сільських населених пунктів громади в Додатку А.

Таблиця 1.1 Пам'ятки культурної спадщини національного значення на території Гребінківської міської територіальної громади ¹

Найменування пам'ятки	Датування	Місцезнаходження
<i>Пам'ятки культурної спадщини національного значення, які занесені до Державного реєстру нерухомих пам'яток України</i>		
Могила земляка Євгена Павловича Гребінки, українського поета, письменника, байкаря	1848	с.Мар'янівка

В Гребінці можна відвідати міський краєзнавчий музей, що був заснований у 1967 році. Після створення Гребінківської міської територіальної громади рішенням 31 сесії Гребінківської міської ради від 27.02.2020 року № 1067 музей став комунальним заклад "Гребінківський міський краєзнавчий музей". До складу музею входять 2 структурні підрозділи: Музей - кімната "Братів Гребінок" та Музей - кімната спортивної слави Гребінківщини. Музей має

¹ <https://mkip.gov.ua/content/perelik-pamyatok-kulturnoi-spadshchini-nacionalnogo-znachennya.html>

свою сторінку в соціальній мережі, де систематично проводить популяризацію історичної і культурної спадщини нашого краю, а також розповідає про заходи, які проводяться на базі музею.

Громада має свою символіку - емблему (логотип) громади, яка створена у 1994 році. Пізніше при формуванні об'єднаної громади (2017, 2020) логотип залишили незмінним, оскільки емблема (логотип) символізує єднання хліборобів та залізничників громади. В центрі емблеми зображений тепловоз, що є свідченням вагомості підприємств залізничного транспорту для суспільно - економічного розвитку міста.



Рисунок 1.1. Емблема м. Гребінка

Висновки:

1. Гребінчин край має свою історію, її зберігає кожне село, кожен населений пункт громади. Центр громади - місто Гребінка - назване на честь Євгена Павловича Гребінки (1812–1848) - відомого українського байкаря, белетриста, видавця, громадського діяча, який народився і похований в селі Мар'янівка та є містом залізничників та хліборобів.

2. На території громади є пам'ятка культурної спадщини національного значення та низка пам'яток місцевого значення, які занесені до Державного реєстру нерухомих пам'яток України. Функціонує Комунальний заклад "Гребінківський міський краєзнавчий музей".

3. Громада має свою емблему.

2. ЗАГАЛЬНА ХАРАКТЕРИСТИКА ТА ГЕОГРАФІЧНЕ РОЗТАШУВАННЯ ГРОМАДИ

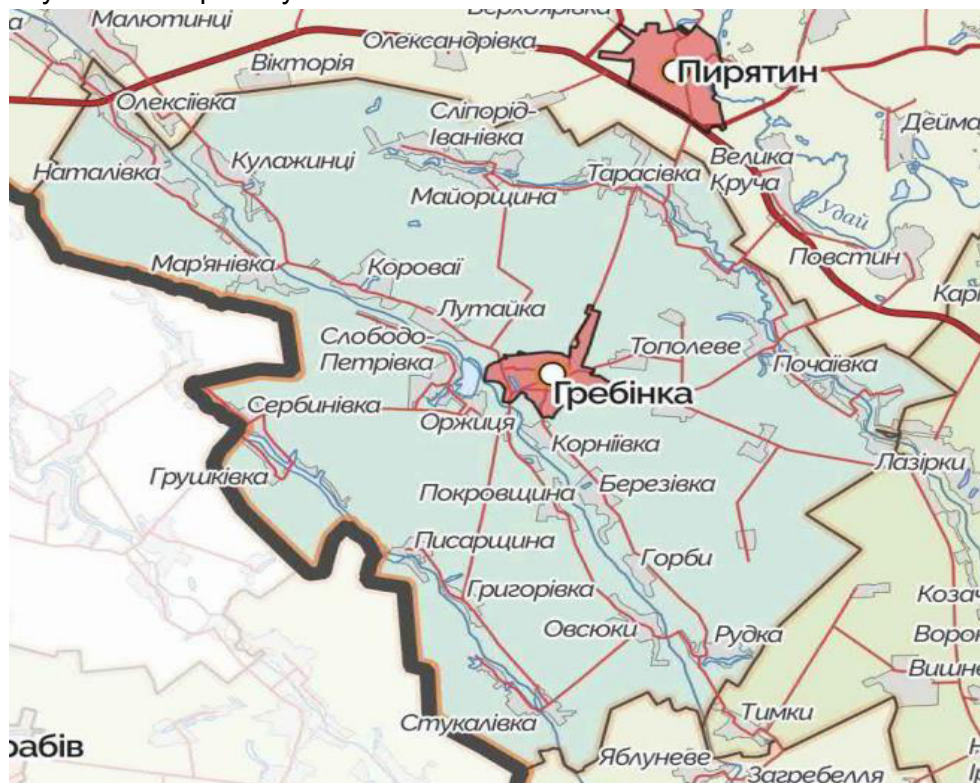
Розташування та адміністративно-територіальний поділ громади

Гребінківська міська територіальна громада створена на підставі Закону України «Про місцеве самоврядування в Україні» та розпорядження Кабінету Міністрів України від 12 червня 2020 року № 721-р «Про визначення адміністративних центрів та затвердження територій територіальних громад Полтавської області». Перші вибори до місцевої ради Гребінківської міської територіальної громади відбулися 25 жовтня 2020 року. Перша сесія міської ради Гребінківської міської територіальної громади відбулася 04 грудня 2020 року.

До складу Гребінківської міської територіальної громади входить 42 населені пункти, а саме: місто Гребінка, села Березівка, Бесідівщина, Відрадне, Високе, Горби, Григорівка, Грушківка, Гулаківка, Загребелля, Корніївка, Короваї, Кулажинці, Лутайка, Майорщина, Мар'янівка, Михайлівка, Наталівка, Новодар, Новоселівка, Овсюки, Олексіївка, Олександрівка, Осавульщина, Оржиця, Павлівщина, Писарщина, Покровщина, Польове, Почаївка, Рудка, Саївка, Світанок, Сербинівка, Сімаки, Скочак, Сліпорід-Іванівка, Слободо-Петрівка, Сотницьке, Стукалівка, Тарасівка, Тополеве.

Територія громади, згідно з адміністративно-територіальним устроєм України, входить до складу Лубенського району Полтавської області.

Гребінківська міська територіальна громада розташована у північно-західній частині Полтавської області. З північного заходу на південний схід територію громади перетинають долини річок Сліпороду, Оржиці та Сухої Оржиці. Межує з Бориспільським районом Київської області, Золотоніським районом Черкаської області, Пирятинською міською територіальною громадою та Новооржицькою селищною територіальною громадою Лубенського району Полтавської області.



Рисуюнок 2.1. Територія Гребінківської міської територіальної громади Полтавської області

Профіль Гребінківської міської територіальної громади

Площа громади складає 595 кв.км, що становить 2,07 % від території області. Загальна кількість мешканців громади згідно оперативних даних станом на 01.01.2022 – 20421 особа.

Адміністративним центром територіальної громади є місто Гребінка. Відстань від Гребінки до обласного центру – міста Полтава 190 км, до столиці України – міста Києва – 156 км.

Таблиця 2.1 Характеристики Гребінківської міської територіальної громади станом на 1 січня 2022 року.

Регіон	Площа, км ²	Площа громади у % до загальної площі району/області	Населення, тис. осіб	Населення громади у % до населення району/ області	Густина населення (осіб/км ²)
<i>Гребінківська МТГ</i>	595	2,07	20713	1,5	34,3
<i>Лубенський район</i>	5487,8	10,8	190138	10,7	34,65
<i>Полтавська область</i>	28750		1352,3		47,0

Адміністративно-територіальний поділ Гребінківської МТГ на старости представлений на Рисунку 2.2.

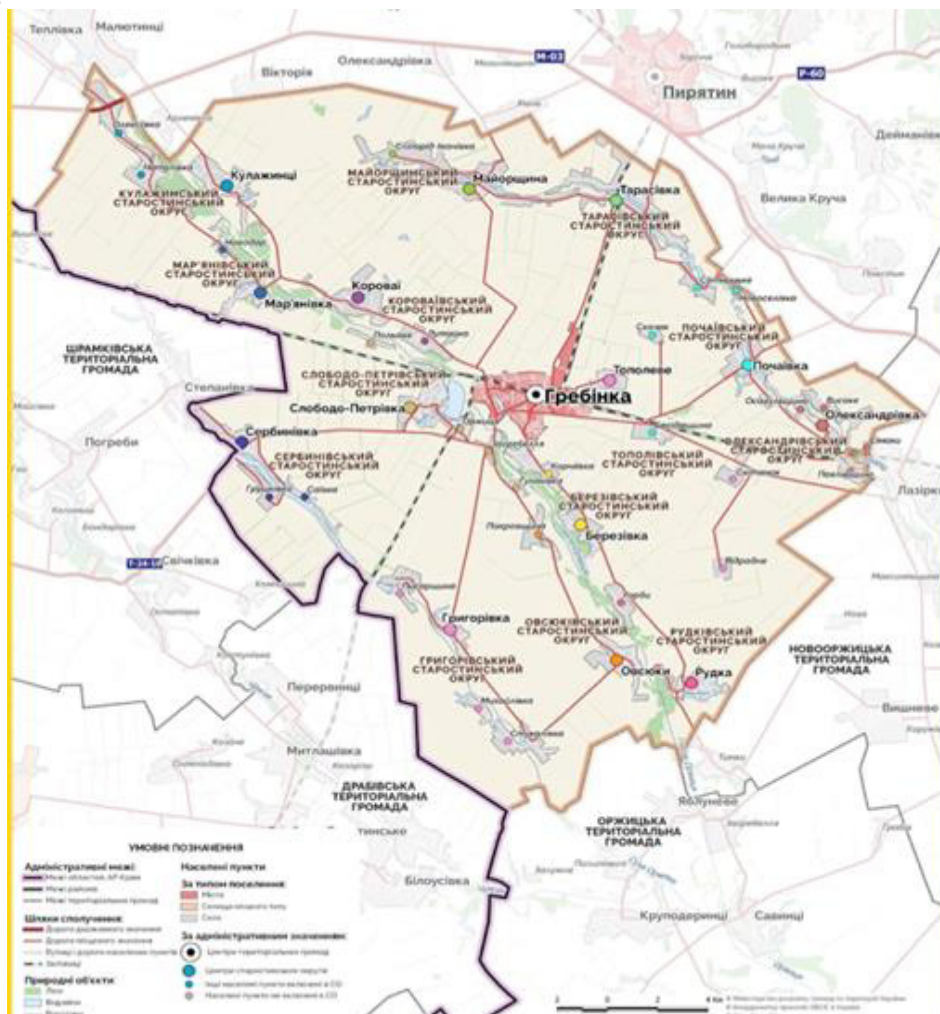


Рисунок 2.2. Адміністративно-територіальний поділ Гребінківської МТГ.

До складу Гребінківської міської територіальної громади увійшли: місто – Гребінка та 41 сільський населений пункт, об'єднавши 1 міську раду та 12 сільських рад, створили адміністративно-територіальну одиницю в складі 42 населених пунктів з адміністративним центром у місті Гребінка та 14-ма старостинськими округами (Таблиця 2.2)

Таблиця 2.2 Гребінківська МТГ: адміністративно-територіальний поділ

<p><i>Адміністративний центр м.Гребінка</i></p>	<p><i>41 населений пункт - 14 старостатів:</i></p> <p>села Березівка, Бесідівщина, Відрадне, Високе, Горби, Григорівка, Грушківка, Гулаківка, Загребелля, Корніївка, Короваї, Кулажинці, Лутайка, Майорщина, Мар'янівка, Михайлівка, Наталівка, Новодар, Новоселівка, Овсюки, Олексіївка, Олександрівка, Осавульщина, Оржиця, Павлівщина, Писарщина, Покровщина, Польове, Почаївка, Рудка, Саївка, Світанок, Сербинівка, Сімаки, Скочак, Сліпорід-Іванівка, Слободо-Петрівка, Сотницьке, Стукалівка, Тарасівка, Тополеве.</p>
---	---

Адміністративний центр громади

Місто Гребінка розташоване в Північно-Західній частині Полтавської області на лівому березі річки Гнила Оржиця, вище за течією на відстані 1,5 км розташоване село Лутайка, нижче за течією на відстані 0,5 км розташоване село Корніївка, на протилежному березі — села Слободо-Петрівка, Оржиця та Загребелля. Відстань від обласного центру 190 кілометри, від Києва — 156 км.

Територія міста Гребінка була заселена ще із часів Київської Русі. Тут існувало укріплене городище, що було зруйноване в 1239-1240 рр. монголо-татарами. Вдруге ці землі заселилися у другій половині XVII ст. і належали полковнику Л. Свічці. У 1740 році тут виникло поселення Городище. На початку XIX ст. Городище відійшло до землевласника І. Горбовського, а інша частина земель Л. Свічки - до Стороженка. Стороженко заснував на своїх землях с. Тінь. У 1863р. Городище стало волосним центром. Початок існування Гребінки припадає на 1895 рік, коли розпочалось будівництво залізничної лінії Південно-Західної залізниці Харків-Київ. Перша згадка про місто датується 1740 р. У 1895р. було збудовано залізницю Київ - Харків і с. Тінь, розширившись, перетворилося на станцію Петрівка. Станцію і населений пункт при ній назвали Гребінка на честь відомого українського поета-байкаря Євгена Гребінки.

Гребінка є однією з двох на Південній залізниці (інша — Лозова) залізничних станцій України, яка є залізничним вузлом на межі трьох залізниць: Південної (сама станція підпорядкована Південній залізниці), Південно-Західної (межа проходить за 2 км на захід від станції в бік Києва) та Одеської (межа проходить за декілька кілометрів на південь у бік Черкас). Зовнішні транспортні зв'язки населеного пункту забезпечуються автомобільним та залізничним транспортом. Через територію міста проходять автомобільні дороги місцевого значення. Міжнародна автомобільна дорога державного значення сполученням Київ - Харків - Довжанський на яку має вихід дорога Гребінка – Тарасівка проходить північніше міста на відстані 16 км. Залізничні зв'язки міста забезпечує одноколійна електрифікована залізнична лінія з двокільніми вставками Полтава – Ромодан – Гребінка, одноколійна залізнична лінія на тепловозній тязі Прилуки – Гребінка – Золотоноша, двокільйна, електрифікована лінія Гребінка — Дарниця. Шлях від станції Гребінка до міста Київ 140,9 км.

Нині Гребінка — значний залізничний вузол, на якому розташовані великі залізничні підприємства: локомотивне депо, пасажирське вагонне депо, 11-та дистанція сигналізації та зв'язку, 18-та дистанція колії та інші.

Характеристика Полтавської області та Лубенського району

Полтавська область

Полтавська область — адміністративно-територіальна одиниця України з центром у місті Полтава. Створена 22 вересня 1937 року. Розташована у середній частині Лівобережної України. Більша частина області лежить у межах Придніпровської низовини та Полтавської рівнини.

На півночі межує з Чернігівською та Сумською, на сході з Харківською, на півдні з Дніпропетровською та Кіровоградською, на заході з Київською та Черкаською областями



України.

Рисунок 2.4 Полтавська область на карті України

Площа. Полтавська область посідає шосте місце серед регіонів України за площею – 28748 кв. км. або 4,76% території України. Адміністративний центр області – м. Полтава.

За адміністративно-територіальним устроєм Полтавська область складається з 4 районів та 60 територіальних громад, з них міських територіальних громад – 16, селищних – 21, сільських – 23. Область налічує 1841 населений пункт, в т. ч. 15 міст, 21 селище міського типу, 1805 сільських населених пунктів. Станом на 1 січня 2022 року населення області – 1352,3 тис. осіб. Середня густина населення — 47,0 осіб/км² нижча, ніж в середньому в країні (72 особи/км²), що має причини природного та історичного характеру.

Природні ресурси.

Основна геологічна структура, в межах якої розташована область,— Дніпровсько-Донецька западина та її схили.

Рельєф області рівнинний. Полтавська область лежить в межах Полтавської рівнини, Придніпровської низовини та Придніпровській рівнині (невелика частина території на лівому березі Дніпра).

Деївська гора — найвища точка Придніпровської височини.

Поверхня має загальний нахил з північного сходу на південний захід. Максимальна абсолютна відмітка рельєфу (202,6 м) на лівобережжі області розташована за 5 км на захід від Опішні. На правобережній Придніпровській височині найвища точка поверхні 204 м (вершина горба Деївської гори, що розташована за 4 км на південь від Крюківського району Кременчука). Найнижча точка поверхні Полтавщини — 64 м — берег Кам'янського водосховища.

Профіль Гребінківської міської територіальної громади

На території Полтавської області налічується 146 річок (водотоків довжиною понад 10 км) загальною довжиною 5 100 км. Серед них:

- дві великі (понад 500 км) — Дніпро і Псел;
- дев'ять середніх (довжиною 101—500 км) — Ворскла, Сула, Оріль, Удай, Хорол, Оржиця, Мерла, Орчик, Коломак;
- 135 малих річок (100 км і менше);
- 124 озера з площею водного дзеркала понад 0,1 км² (загальною площею 676 га і загальним об'ємом води 76 млн м³);
- приблизно 1600 струмків.

Середня густина річкової мережі 0,27 км/км². Найбільш розвинута річкова мережа в басейнах Псла і Хоролу — (0,4 км/км²). Найменший показник — 0,17 км/км² — в басейні Оржиці.

На півдні та південному заході область омивають води Кременчуцького та Кам'янського водосховищ.

Область належить до лісодефіцитних областей України. Середня лісистість України становить понад 15 %; світу — 29 %. На території області основними типами лісів є широколистяні дубові (діброви) і хвойні соснові (бори).

Сільськогосподарські угіддя області займають 2,2 млн. га, ліси складають 9,77% її території.

Область багата на корисні копалини, з яких найбільше значення мають родовища природного газу і нафти (Дніпровсько-Донецька нафтогазоносна область) та залізної руди (Кременчуцький залізорудний район). Виявлено поклади граніту і гранодіориту на півдні; на всій території – глини та піски, подекуди торф. Є джерела мінеральних лікувальних вод (Гребінків, Велика Багачка, Нові Санжари).

Таблиця 2.3 Характеристика районів Полтавської області ²

Район	Площа, км ²	Частка площі району у загальній площі області, %	Населення, тис. осіб	Частка населення району у чисельності населення області, %	Густина населення (осіб/ км ²)	Кількість територіальних громад у районі, од.
Кременчуцький	6106,1	21,24%	387,2	28,63%	63,4	12
Лубенський	5487,8	19,09%	184,6	13,65%	33,6	7
Гребінківський	6295,5	21,90%	198,1	14,65%	31,5	17
Полтавський	10858,6	37,77%	582,4	43,07%	53,6	24
Полтавська область	28748,		1352,3		47,0	60

Населення. Чисельність наявного населення в області (станом на 01.01.2022) була 1352,3 тис. осіб. В обласному центрі проживало 279,6 тис. осіб. Щільність населення 47,0 осіб на км². За рівнем урбанізації та системи розселення Полтавська область належить до 2-го типу регіонів (за класифікації SSRD-2009). Це високо індустріалізовані та високоурбанізовані регіони з рівнем розвитку вище середнього.

Зайнятість. Згідно з останніми статистичними даними - середньооблікова кількість штатних працівників на підприємствах, установах та організаціях області у січні 2022 року становила 256,3 тис. осіб в усіх сферах економічної діяльності, з них у промисловості – 30,1%, у сільському, лісовому та рибному господарствах –10,1%, в будівництві – 4,1%, в оптовій та

² За даними порталу «Децентралізація». URL: <https://decentralization.gov.ua/areas/0532>

Профіль Гребінківської міської територіальної громади

роздрібній торгівлі, ремонті автотранспортних засобів і мотоциклів – 7,1%, в освіті – 13,6%, в охороні здоров'я та наданні соціальної допомоги – 12,0%.

Транспортна інфраструктура.

Залізничний транспорт Полтавщини займає в Україні друге місце в перевезенні вантажів і третє — в перевезенні пасажирів. Експлуатаційна протяжність залізниць на території області становить 853,4 км. Щільність залізниць в розрахунку на 100 км² 2,96 км (Україна — 3,8 км).

Залізниця в області розміщена досить рівномірно. Максимальна віддаленість населених пунктів від залізниці не перевищує 50 км. Найбільшими та структуроутворюючими залізничними вузлами є Полтава, Кременчук, Гребінка, Ромодан, а також залізничні станції - Лубни, Гребінків .

В області сформована мережа автобусних маршрутів, яка постійно оновлюється в залежності від соціальних потреб населення. Відповідно до укладених договорів 130 перевізників усіх форм власності виконують рейси на 560 внутрішньообласних автобусних маршрутах (186 міжміських та 374 приміських). Станом на 01.01.2023 в області функціонувало 14 автостанцій.

Загальна протяжність доріг області становить 1857,4 км, на яких розташована 662 мостових споруд загальною довжиною 23,1 км. Мережа доріг загального користування налічує 8875,5 км доріг та 571 мостова споруда довжиною 20,0 км і знаходиться в підпорядкуванні Служби автомобільних доріг у Полтавській області Державної служби автомобільних доріг України.

На території області проходять автомагістралі: Європейський маршрут E40, що включає у себе автошлях Київ — Харків — Ростов-на-Дону M03 з відгалуженням Полтава — Красноград.

Європейський маршрут E584, що включає у себе автошлях Полтава — Кременчук — Олександрія M22.

Мережа доріг державного значення становить 890,9 км. Дороги місцевого значення загального користування — 7984,6 км. За протяжністю доріг місцевого значення область займає в Україні 4- те місце. Щільність доріг становить 0,310 км/км², що вище середнього в Україні (0,209 км/км²).

Соціальна інфраструктура. Медична допомога населенню області надається в 87 закладах первинної медичної допомоги (понад чотири десятки із них – приватної форми власності, в т. ч. 36 юридично самостійних центрів первинної медико-санітарної допомоги (ЦПМСД), до яких, як структурні підрозділи, ввійшли 344 лікарські амбулаторії загальної практики – сімейної медицини (АЗПСМ) та 614 фельдшерсько-акушерських пунктів (ФАП). Серед надавачів медичних послуг – 98 закладів спеціалізованої медичної допомоги. Стационарні відділення має 51 лікарня. Загальна потужність ліжкового фонду минулого року складала 9130 ліжок.³

Сфера освіти області станом на 01.01.2022 р. налічувала: 635 закладів освіти усіх типів (дитячих садків – 256, ясел-садків – 259), видів (загального розвитку – 603, комбінованого – 28, санаторних – 1, спеціальних – 3) та форм власності (631 – комунальних, 1 – державний, 3 – приватні).

Загальна середня освіта представлена 619 закладами загальної середньої освіти з контингентом понад 132,7 тис. осіб.

Освітню діяльність з підготовки кваліфікованих робітників здійснюють 38 державних закладів професійної (професійно-технічної) освіти. Серед них 15 – сільськогосподарського профілю, 7 – будівельного, 8 – промислового та 8 закладів сфери обслуговування.

Мережа ВНЗ Полтавської області складає 31 навчальний заклад державної форми власності, з яких 6 – III-IV рівнів акредитації, та 25 – I-II рівнів акредитації.

³ Дані: <https://itmed.org/interview/medichna-galuz-poltavshchini-vistoyala-ob-dnalasya-v-dinu-rodinu-direktor-departamentu-okhoroni-zdor/>

Профіль Гребінківської міської територіальної громади

Полтавщина належить до регіонів України із самобутньою та унікальною культурною спадщиною. У Полтавській області нараховується 146 музеїв, з яких 38 комунальних, 1 національний, 1 державний та 106 закладів, які працюють на громадських засадах, зберігають близько 0,5 млн. експонатів, що належать до Музейного фонду України.

В області розташовані Полтавський академічний обласний український музично-драматичний театр імені М. В. Гоголя та Полтавський обласний театр ляльок.

Економіка. Промисловість.

У промисловому секторі економіки працює майже 1400 підприємств різних форм власності, з них 200 – великих та середніх, решта (1200) – малі та мікропідприємства. Як базис регіональної економіки промисловий комплекс стабільно забезпечує майже 50% валової доданої вартості, понад третину зайнятих осіб в економіці області; половина надходжень до зведеного бюджету сплачено ТОП-10 найбільшими промисловими підприємствами регіону (35,0 млрд грн).

В структурі промислового виробництва області найбільша частка належить нафтогазовидобувному комплексу, гірничодобувній та харчовій промисловості, а також машинобудуванню.

У січні 2022 р. порівняно із січнем 2021 р. індекс промислової продукції становив 104,5%.

У добувній промисловості і розробленні кар'єрів обсяги виробництва продукції зменшилися на 1,0%. За січень 2022 р. видобуто 38,8 тис.т газового конденсату природного, одержаного з родовищ газу природного, 760,0 млн.м3 газу природного скрапленого або в газоподібному стані.

У переробній промисловості обсяг виробленої продукції зріс на 23,6%, у тому числі у виробництві харчових продуктів, напоїв і тютюнових виробів — на 3,6%, текстильному виробництві, виробництві одягу, шкіри, виробів зі шкіри та інших матеріалів — на 27,2%, виготовленні виробів з деревини, виробництві паперу та поліграфічній діяльності — на 20,5%, виробництві хімічних речовин і хімічної продукції — на 13,8%, виробництві гумових і пластмасових виробів, іншої неметалевої мінеральної продукції — на 14,2%, металургійному виробництві, виробництві готових металевих виробів, крім машин і устаткування — на 32,2%, машинобудуванні — на 45,0%.

Сільське господарство.

За обсягом виробництва валової продукції область займає 4 місце, частка Полтавщини в загальному обсязі валової продукції становить 5,9%.

В області обробляється 2,2 млн га сільськогосподарських угідь, з них 1,8 млн га ріллі. Сільгосппідприємствами засівається 1,3 млн га угідь, господарствами населення – 418 тис. га. Маючи 5,5% сільгоспугідь в Україні аграрії Полтавщини вирощують 7,0% від загальнодержавного обсягу зернових культур, 10,4% – кукурудзи, 9,6% – цукрових буряків, 7,0% – сої, 6,0% – соняшнику.

Сільськогосподарське виробництво на Полтавщині здійснюють 3,5 тис. сільськогосподарських підприємств, у тому числі 2,5 тис. фермерських господарств та 185,7 тис. особистих селянських господарств.

У січні 2022 р. індекс сільськогосподарської продукції порівняно із січнем 2021 р. становив 99,8%, у тому числі в підприємствах — 105,3%, у господарствах населення — 93,1%.

Малий бізнес. Кількість малих підприємств на 10 тис. населення (станом на 01.01.2021 р.) – 59 од., фізичних осіб-підприємців - 365. Питома вага малих підприємств у загальному обсязі реалізованої продукції, робіт, послуг регіону (без ПДВ та акцизу) – 17,3 %. Кількість суб'єктів підприємницької діяльності – фізичних осіб станом на 01.01.2021 р. – 55,4 тис. осіб.

Лубенський район

Лубенський район знаходиться на заході Полтавської області та межує з Чернігівською, Київською та Черкаською областями. Лубенський район утворено 19 липня 2020 року згідно із Постановою Верховної Ради України № 807-ІХ від 17 липня 2020 року в рамках

Профіль Гребінківської міської територіальної громади

Адміністративно-територіальної реформи в Україні. До його складу району увійшли: 7 територіальних громад: Лубенська, Гребінківська, Пирятинська, Хорольська міські та Новооржицька, Оржицька і Чорнухинська селищні територіальні громади.

Адміністративний центр — місто Лубни. Площа — 5487,8 км² (19,1% від площі області), населення — 190,1 тис. осіб (2020).

В межах району протікають річки Сула та Удай, Оржиця.

Тут розташовані Пирятинський національний природний парк та частина Нижньосульського національного природного парку. Березоворудський парк є пам'яткою садово-паркового мистецтва загальнодержавного значення.

До найцікавіших історико-культурних пам'яток району можна віднести Мгарський Спасо-Преображенський монастир, садибу Закревських у Березовій Рудці, церкву Різдва Богородиці в Лубнах, собор Різдва Богородиці та водонапірну вежу в Пирятині, низку земських шкіл у стилі українського архітектурного модерну.

Економіка району представлена підприємствами харчової, переробної промисловості, а також машинобудуванням. Так на території району працюють підприємства харчової промисловості: ТОВ «Лубенський молокозавод» підприємство позиціонує себе як національний виробник, і продукція ТМ «Гармонія» продається на більшості території України від заходу до сходу; ТОВ «Пирятинський сирзавод» — велике підприємство харчової промисловості, розташоване в місті Пирятин є провідним у своїй галузі не лише в Полтавському регіоні, а й у цілому по країні, ТОВ «Оржицький молокозавод, що виготовляє молокопродукти під уже відомою споживачеві торговою маркою «ЗароГ», ТОВ «Хорольський завод дитячих продуктів харчування» - це єдине підприємство в Україні, що спеціалізується на виробництві сухих молочних сумішей для малюків з перших днів життя – «Малютка» і «Малиш», ТОВ «ФІРМА «ЖАДАНА» - виробництво і реалізація по всій території України соняшникової олії та кондитерських виробів – халва, грильж, козинаки, печиво. Виробництво хлібобулочних виробів у районі здійснюють: ПП «Лубенський хлібозавод», ТОВ «ЧОРНУХИ-ХЛІБ», та приватні підприємці, виробництвом пряників займається ФОП Закотюра О.В (пряники виготовляються під торговою маркою «Оржицький оксамит».

Машинобудівна галузь у Лубенському районі представлена промисловими підприємствами серед яких найвагомішими є ПП «Лубнимаш», Відокремлений підрозділ «Лубенський верстатобудівний завод» АТ «МОТОР СІЧ» та ТОВ «Спецлісмаш».

Також в адміністративному центрі району - м. Лубни знаходиться АТ «Лубнифарм» — фармацевтичне підприємство, основним напрямком діяльності якого є розробка та виробництво готових лікарських засобів для зовнішнього і внутрішнього застосування у вигляді таблеток, настоянок, екстрактів, мазей, гелів, лініментів, ін'єкційних розчинів, медичних виробів. Номенклатура підприємства складає більше 100 найменувань і має широкий спектр фармакологічної дії велику розмаїтість лікарських форм.

Сільськогосподарське виробництво на території району здійснюють сільськогосподарські підприємства, всіх форм власності.

Порівняльна характеристика Гребінківської міської територіальної громади та подібних громад

Для порівняння основних показників розвитку Гребінківської міської територіальної громади обрано:

Оржицьку селищну територіальну громаду, яка є найближчою сусідньою громадою та має подібну структуру економіки.

Хорольську міську територіальну громаду, яка є сусідньою громадою та має подібні показники розвитку.

Профіль Гребінківської міської територіальної громади

Пирятинську міську територіальну громаду, яка у своєму складі має 46 сільських населених пунктів, характеризується потужним логістичним та агропромисловим потенціалом.

Основні порівняльні характеристики вищевказаних громад подано у таблиці 2.4.

Таблиця 2.4 Порівняльна характеристика Гребінківської МТГ та подібних громад⁴

Показник	Гребінківська громада	Оржицька громада	Хорольська громада	Пирятинська громада
<i>Демографія</i>				
Населення на початок 2023 р., осіб	20421	15231	31622	29711
Середній приріст населення 2001-2022 (%)	-25,5	-34,8	-24,4	-24,9
Густота населення, осіб/км ² .	34,3	20,2	29,8	32, 2
Чисельність міського населення, тис. осіб	10181	3933	12540	14988
К-ть населення адмінцентру, тис. осіб (%)	10181	3933	12540	14988
Частка осіб молодше працездатного віку, %	18,5	14	14	14
Частка осіб старше працездатного віку, %	24,9	18	32	30
Частка осіб працездатного віку, %	56,6	68	54	60
Кількість учнів, що навчається в навчальних закладах тергромад, осіб	2182	1376	2969	3068
Кількість дошкільнят, що відвідують ЗДО тергромади, осіб ⁵	408	305	640	735
<i>Територія, км. кв.</i>				
Площа, кв. км	595	754,4	1062,33	931
Кількість населених пунктів	42	33	93	46
Кількість старостинських округів	14	15	10	17
<i>Економіка</i>				
Кількість юридичних осіб платників податків на 10 тис. населення	144,5	157,6	175,3	158,2
ФОП на 10 тис. населення, осіб	288,4	444,5	256,2	356,4
<i>Фінанси⁶</i>				
Надходження загального фонду на 1 мешканця, 2022р., грн	7401	6904	6809	8005
Дохідність земель (співвідношення плати за землю до території громади), 2022р., тис.грн	35,8	22	24,2	29,3
Питома вага місцевих податків і зборів в доходах загального фонду, 2022р., %	27,6	37,5	28,4	24,5
Фіскальна віддача території (співвідношення надходжень заг. фонду до території громади) 2022р., тис. грн/км ²	265	139	202,8	255,4

⁴ За даними ІАС Паспорт громади

<https://tdukr.maps.arcgis.com/apps/dashboards/7dddecfb77f14c9fad7268f6afe833d>

⁵ <https://www.arcgis.com/apps/dashboards/e0c20d364bef4ab9b7c944e9e27e88c5>

⁶ <https://decentralization.gov.ua/news/14281>

Показник	Гребінківська громада	Оржицька громада	Хорольська громада	Пирятинська громада
Видатки загального фонду на 1-го мешканця, 2022р., тис. грн	10	9,1	9,7	9,9
Капітальні видатки на 1-го мешканця, тис. грн	0,2	0,3	0,3	1,2
Видатки на утримання апарату управління на 1 мешканця у 2022р., грн	1536	1729	1342	1143
Індекс податкоспроможності, 2022р. ⁷ ,	1,09	0,91	1,02	0,9
<i>Об'єкти соціальної інфраструктури</i>				
Заклади професійно-технічної/ фахової освіти, один.	-	1	2	1
Кількість ДНЗ, один.	12	15	22	19
Заклади середньої освіти, один.	12	14	20	16
Кількість закладів, що надають первинну медичну допомогу	1	1	1	1
Кількість будинків культури в тергромаді	19	21	20	29
Кількість публічних бібліотек в тергромаді	24	22	2	27

Висновки

1. Гребінківська міська територіальна громада, об'єднавши 1 міську раду та 12 сільських рад, є адміністративно-територіальною одиницею в складі 42 населених пунктів з адміністративним центром у місті Гребінка та 14-ма старостатами. Площа території громади становить 595 кв. км. Громада створена з населених пунктів, що утворювали раніше Гребінківський район, навколо колишнього районного центру, міста районного значення – Гребінки. Це дозволило зосередити тут важливі інфраструктурні об'єкти, повністю охопити населення громади соціальними послугами. .

2. По густоті населення громада є середньо населеною та середньо урбанізованою, як і громади-конкуренти. Водночас, при практично рівних ресурсах доходність земель громади та фіскальна віддача території в Гребінківській МТГ децю вища. Відповідно і вищими в 2022 році були видатки загального фонду на 1 мешканця. Високим також обчислювався і індекс податкоспроможності громади в 2022 році -1,09.

Індекс податкоспроможності — співвідношення середньоукраїнського ПДФО на людину до обсягу ПДФО на людину в громаді: 0,3 — низький, 0–3–0,9 — середній, від 0,9 — високий.

3. Гребінка – потужний залізничний вузол та виробнича база підприємств АТ «Укрзалізниці». На теренах громади працює низка сільськогосподарських підприємств різних форм власності.

⁷ <https://www.arcgis.com/apps/dashboards/e0c20d364bef4ab9b7c944e9e27e88c5>

3. ПРИРОДНИЙ ПОТЕНЦІАЛ ГРОМАДИ

Ландшафтні особливості рельєфу, характеристика ґрунтів та гідрологія, корисні копалини, кліматичні умови

Ландшафтні особливості рельєфу

За схемою геоморфологічного районування України територія Гребінківської міської територіальної громади знаходиться в межах Придніпровської терасової рівнини і розташована на четвертій, так званій, Градизькій терасі річки Дніпро. В напрямі з північного заходу на південний схід територію району перерізають долини рік Сліпороду, Гнилої та Сухої Оржиць. Градизька тераса являє собою рівнину з незначним коливанням висот та слабим нахилом поверхні на захід та південь. Проте на фоні загальної рівнини зустрічаються незначні підвищення з довгими виположеними схилами, що чергуються з обширними улоговинами стоку. Найбільші висоти знаходяться в північно – західній та північній частинах громади. Улоговини стоку з багаточисленними розгалуженнями, з нешироким плоским дном та пологими схилами є акумуляторами атмосферних вод. Характерною особливістю рельєфу Градизької тераси є наявність добре вираженого мікрорельєфу, який представлений багаточисельними замкнутими западинами (так званими степовими блюдцями) глибиною від 0,5 до 2 м, та діаметром від 20 до 80 м . Під западинами знаходиться біля 10% території громади. Кожна із западин є збірником поверхневих вод, що стікають з міжзападинних підвищень. Це є причиною неоднакового водного режиму ґрунтів – в западинах ґрунти перезволожені, а на міжзападинних підвищеннях вони терплять від нестачі вологи.

В північно – західній частині знаходяться обширні подоподібні зниження з плоским дном, ускладненим мікро западинами та дуже пологими схилами. Тут близько до поверхні підходять слабо-мінералізовані ґрунтові води, що призводять до розвитку солонцюватих та солончакових ґрунтів.

Долини рік Сліпороду, Гнилої та Сухої Оржиць неглибоко врізані в поверхню тераси. Відносна висота уступів до долин рік 5-10-15 м. В південно - східній частині району 15-20 м. Крутизна схилів на всьому протязі неоднакова і коливається від 2-3° в північно – західній частині громади до 5-10 °в південно - східній.

Ріки громади мають слабо вироблені долини. Ширина долини р. Сліпорід становить 300 - 600м. В ній виділяється тільки одна заплава. Русло річки глибоко врізується в заплаву, що призводить до покращення її дренажу, внаслідок чого вона мало заболочена.

Ширина долини річки Сухої Оржиці коливається від 200 м. в верхів'ї до 300-400 м. в низов'ї. Вона досить рівнинна і заболочена.

Долина річки Гнилої Оржиці рівнинна, заболочена. Ширина її на всьому протязі коливається в межах 500- 900 м.

В цілому, рельєф Гребінківської громади сприятливий для інтенсивного землеробства.

Характеристика ґрунтів

Ґрунтовий покрив Гребінківської міської територіальної громади обумовлений помірним континентальним кліматом, лісовою та степовою рослинністю. Ґрунтоутворюючі породи представлені четвертинними осадовими породами вітрового та водного походження. До перших належить лес, до других - деревні і сучасні алювіальні та делювіальні відклади. найбільш поширеною ґрунтоутворюючою породою в громаді є леси. Вони сприяють

Профіль Гребінківської міської територіальної громади

закріпленню органічних мас в ґрунтах, через що на лесах утворилися найбільш збагачені поживними речовинами, найбільш родючі чорноземні ґрунти. Ґрунтовий покрив громади досить однорідний. Тут переважають чорноземи глибокі малогумусні і серед яких в мікро комплексі в степових западинах розвинені лучно – чорноземні осолоділі ґрунти. В долині річки Сліпорід та в подоподібних зниженнях поширені солонцюваті та заболочені ґрунти.

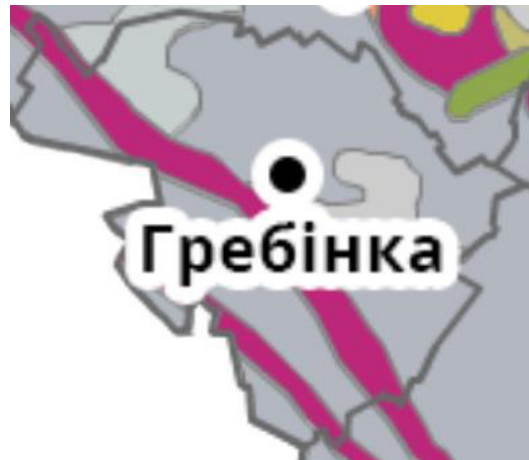


Рисунок 3.1 Структура ґрунтів Гребінківської МТГ⁸

- Чорноземи глибокі малогумусні
- Чорноземи звичайні малогумусні
- Чорноземи глибокі малогумусні вилуговані
- Торфовища низинні та торфово-болотні ґрунти

Найбільшої шкоди ґрунтам завдає водна та вітрова ерозія. Висока активність ерозії пов'язана, перш за все, з високою розораністю земель Гребінківщини - орні землі складають більше 80% території. В цілому ґрунти громади належать до родючих і забезпечують вирощування всіх сільськогосподарських культур.

Таблиця 3.1 Еколого-агрохімічна оцінка земель Гребінківської МТГ

Райони (до адмін. реформи)	Рік обстеження	Площа тис га	Оцінка (бал)		Основні типи ґрунтів
			агрохімічна	еколого-агрохімічна	
Гребінківський	2011-2015	59,5	56,4	56,4	чорноземи глибокі малогумусні

Структура земельного фонду.

Загальна площа земельних ресурсів громади 59500,31 га, з якої 51100,10 га(86%) становлять землі сільськогосподарського призначення, ліси та лісовкриті площі – 3720,69 га (6%), під водою – 1074,23га(2%), забудована територія – 3226,77 га(5%), відкриті заболочені землі та землі без рослинного покриву або з незначним рослинним покривом 378,52 га(1%).

⁸ Карта ґрунтів України. <https://superagronom.com/karty/karta-gruntiv-ukrainy#w15>

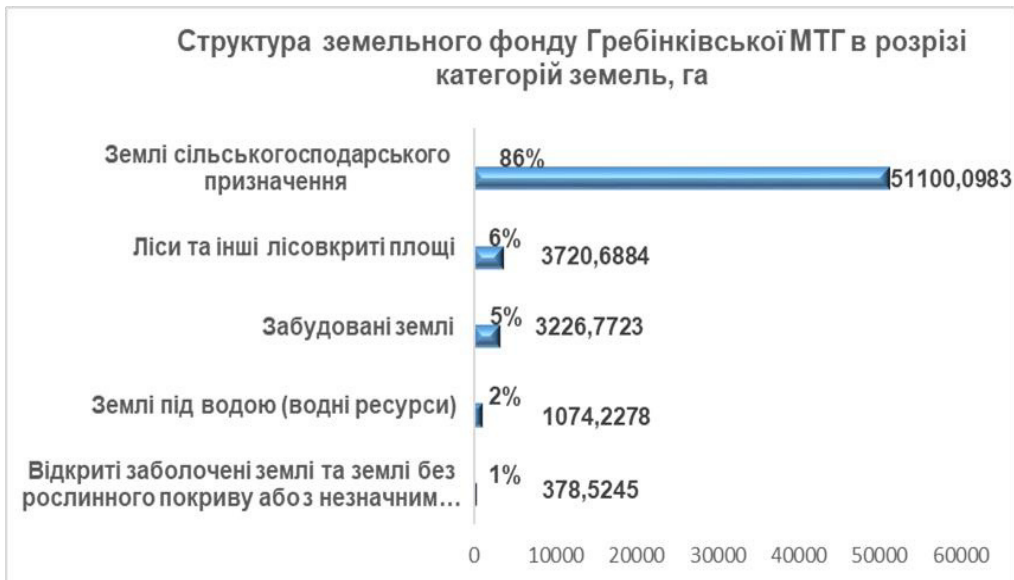


Рисунок 3.2. Структура земельного фонду Гребінківської громади в розрізі категорій земель, га

Основна частина земель сільськогосподарського призначення припадає на сільськогосподарські угіддя – 49562,75 га, під господарськими будівлями і дворами - 913,53 га, під господарськими шляхами і прогонами - 623,82 га (рис.3.2), що дає громаді потужний сільськогосподарський потенціал.

Детальніше про складові земельного фонду та їх питомі частки в структурі земельного фонду Гребінківської МТГ в Таблиці 3.2.

Таблиця 3.2 Структура земельного фонду Гребінківської МТГ в розрізі категорій земель, га, %

Категорія земель	Площа, га	Відсотків до загальної площі
Землі сільськогосподарського призначення	51100,0983	86
в т.ч.		
сільськогосподарські угіддя	49562,7450	83,41
під господарськими будівлями і дворами	913,5337	1,54
під господарськими шляхами і прогонами	623,8196	1,05
землі, які перебувають у стадії меліоративного будівництва та відновлення родючості		
інші		
Ліси та інші лісовкриті площі	3720,6884	6
в т.ч.		
лісові землі	2631,9360	4,24
чагарники	1088,7524	1,76
Забудовані землі	3226,7723	5
в т.ч.		
під житловою забудовою	876,8933	1,35
землі промисловості	102,6807	0,16
землі під відкритими розробками, кар'єрами, шахтами та відповідними спорудами	5,7504	0,08
в т.ч.		
відкриті розробки та кар'єри, шахти, які експлуатують	5,0500	0,02
інші (під відпрацьовані розробки та кар'єри; закриті шахти;	3,5304	0,01

Категорія земель	Площа, га	Відсотків до загальної площі
відвали; терикони, які не експлуатують)		
землі, які використовуються у комерційних цілях	20,5008	0,03
землі громадського призначення	218,1757	0,34
землі змішаного використання	213,1797	0,33
землі, які використовуються для транспорту та зв'язку	823,5330	1,34
землі, які використовуються для технічної інфраструктури	36,4702	0,43
землі, які використовуються для відпочинку та інші відкриті землі	929,0519	1,5
Землі під водою (водні ресурси)	1074,2278	2
в т.ч.		
під ставками	354,9842	1,2
природними водотоками (річками та струмками)	136,1000	0,3
штучними водотоками (каналами, колекторами, канавами)	151,3104	0,5
Відкриті заболочені землі та землі без рослинного покриву або з незначним рослинним покривом	378,5245	1
ВСЬОГО	59500,3113	

Важливим фактором капіталізації земельних ресурсів є їх актуальна нормативна грошова оцінка, яка прямо впливає на дохідну частину місцевих бюджетів.

У 28 населених пунктах Гребінківської МТГ остання нормативна грошова оцінка проводилась у 2010-2012 роках, у 13 населених пунктах - в 2019 році. В центрі громади - місті Гребінці діючу нормативно-грошову оцінку землі затвердили в 2013 році з базовою вартістю 1 кв.м 118,24 грн. Тому актуалізація нормативно-грошової оцінки землі як громади в цілому, так і населених пунктів окремо є суттєвим резервом збільшення надходжень до бюджету громади.

Частину земель сільськогосподарського призначення (землекористування понад 1 тис. га ріллі) Гребінківської МТГ обробляють 6 найбільших землекористувачів : СФГ "Україна" - 3600 га, ТОВ "Придніпровський край" - 2000 га, ТОВ "ГЯДТ АГРО" - 2000 га, ТОВ "Баришівська зернова компанія" - 1939 га, СФГ "Татіана" - 1720 га, СФГ "Каміла" - 1500 га. Разом це 12 759 га ріллі, або 27,58% від площі ріллі. Ще 33499 га , або 72,42 % в землекористуванні середніх та дрібних землекористувачів.

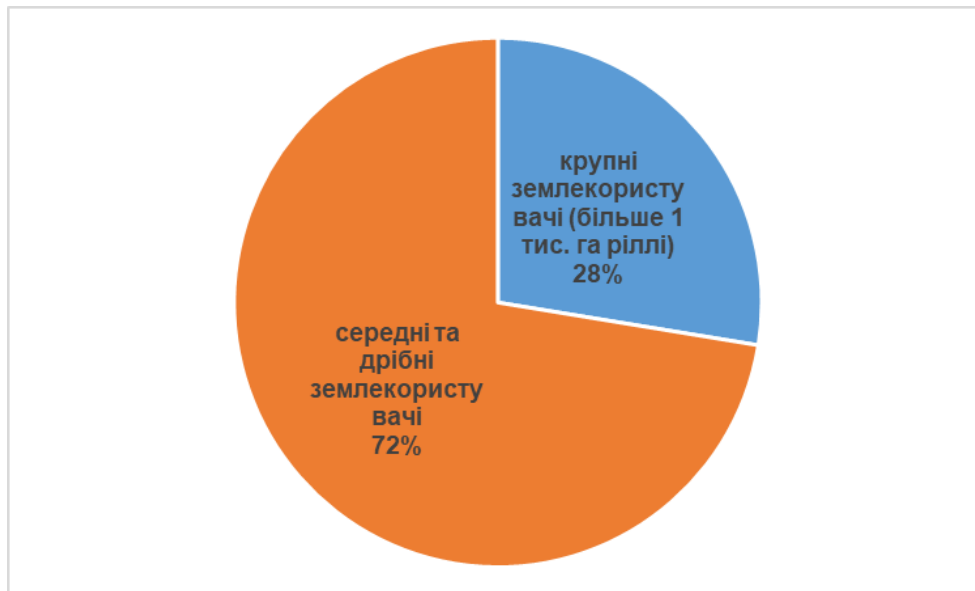


Рисунок 3.3 Розподіл сільськогосподарських земель (рілля) Гребінківської громади, між землекористувачами (%).

Головним ризиком для земельних ресурсів залишатиметься нераціональне землекористування, деградація та виснаження ґрунтів внаслідок інтенсивного ведення сільського господарства, самовільне землекористування без правовстановлюючих документів тощо.

Лісові масиви

Лісові масиви та лісовкриті площі займають 6% земельного фонду громади. При цьому значне місце в структурі фітоценозів займають заплавні ліси річки Гнила Оржиця. Вони включають заплавні діброви, ділянки вербняків, осокорників, заболочених вільшняків, сирих лісів з вільхою, дубом, ясенем, лісові галявини лучного типу, цілу мережу невеликих різнотравних боліт та водойм, що влітку не пересихають.

У рослинному покриві громади значне місце займає лісова та лісосмугова рослинність. Переважають береза, вільха, дуб, клен, верба, осика. З тварин водяться вовк, лисиця, куниця, тхір звичайний, видра, ховрах крапчастий, заєць сірий, хом'як, пацюк, дрібні мишовидні гризуни, куріпка сіра, качки, лелека, чаплі, перепілка, деркач, різні горобцеподібні, акліматизовані ондатра, енотовидний собака, фазан; у водоймах— короп, карась, лин, окунь, щука та ін. риба.

В громаді зареєстровано 5 заказників та 12 пам'яток природи місцевого значення (Таблиця 3.3).

Таблиця 3.3 Об'єкти природно-заповідного фонду Гребінківської міської територіальної громади

	Назва об'єкту природно-заповідного фонду	площа, га
1.	Заказник ландшафтний "Горбаневське"	222,8
2.	Заказник ландшафтний "Лізіна гора"	24.1
3.	Заказник ботанічний "Плісів яр"	10,0

4.	Заказник ентомологічний “Бурівщина”	73,2
5.	Заказник гідрологічний “Пологи”	100
6.	Пам’ятка природи комплексна “Озеро”	5,5
7.	Пам’ятка природи ботанічна “Гостра могила”	0,06
8.	Пам’ятка природи ботанічна “Гребінчин каштан”	0,01
9.	Пам’ятка природи ботанічна “Дуби черещаті”	0,02
10	Пам’ятка природи ботанічна “Мар’янівський ковильник”	1,3
11	Пам’ятка природи ботанічна “Рудківський ковильник”	1,3
12	Пам’ятка природи ботанічна “Соснова алея”	0,5
13	Пам’ятка природи ботанічна “Тополя”	0,01
14	Пам’ятка природи ботанічна “Уль’яновські могили”	1,7
15	Пам’ятка природи зоологічна “Садки”	2,32
16	Пам’ятка природи зоологічна “Свіччин яр”	5,1
17	Парк-пам’ятка садово-паркового мистецтва ім. Григорія Перевери	27,4

Водні ресурси

Система водних об’єктів Гребінківської громади складається з трьох річок (р.Сліпорід, р.Оржиця, р. Гнила Оржиця) та струмків, (загальна площа басейну 136,10 га), дев’ятнадцяти ставків (354,98 га), трьох штучних водосховищ (403,70 га) та природних озер (28,13 га).

Річка Оржиця - одна з найбільших правих приток Сули. Її загальна довжина 117 км, у межах громади – 39,9 км. На берегах розташовані села: Олексіївка, Кулажинці, Мар’янівка, Короваї, Польове, Лутайка, Слободо-Петрівка, Оржиця, Загребелля, Гулаківка, Покровщина, Корніївка, Березівка, Горби, Овсюки, Рудка та місто Гребінка.

Річка Сліпорід – права притока Сули. Довжина 83 км, у межах громади – 34,9 км. На берегах розташовані села: Сліпорід-Іванівка, Майорщина, Тарасівка, Новоселівка, Сотницьке, Почаївка, Осавульщина, Олександрівка, Павлівщина.

Річка Суха Оржиця – ліва притока Чумгак. Довжина 37 км, у межах громади 13,6 км. На берегах розташовані села: Сербинівка, Грушківка, Саївка, Писарщина, Григорівка, Михайлівка, Стукалівка.

Зміна клімату за останні роки стала причиною зниження ступеню водності водних об’єктів місцевого значення, а подекуди і висихання

Корисні копалини

Запаси мінеральної сировини на території громади незначні. На околицях міста Гребінка, розташовані два родовища глинозему: Корніївське та Лутайське. Вони використовуються для виробництва цегли. Паливні корисні копалини Гребінківської МТГ представлені торфом. Він використовується як добриво, іноді - як паливо.

Кліматичні умови

Кліматичні умови на території громади визначаються тим, що вона розташована у лісостеповій географічній зоні лівобережної частини Придніпровської низовини. Це обумовило м'який, без різких коливань температури клімат (середньорічна літня температура - +16,50С, зимова – - 6,10С). Клімат недостатньо вологий, теплий, сприятливий для розвитку промисловості та сільського господарства. В літні місяці переважають вітри північно-західного та західного напрямку, в холодну пору року – східні. Середня дата появи снігового покриву припадає на другу декаду листопада, а його схід припадає на третю декаду березня.

За даним метеорологічних спостережень, проведених на найближчій метеорологічній станції у м. Лубни в період з 1970 по 2020 р., середньорічна температура у цьому регіоні зросла приблизно на +2°С порівняно з кліматичною нормою 1961-1990 рр.

Екологічна ситуація

Поточний стан атмосферного повітря

Стан атмосферного повітря залежить від обсягів забруднюючих речовин стаціонарних та пересувних джерел забруднення. Пості за станом атмосферного повітря в Гребінківській МТГ відсутні.

Основними існуючими джерелами забруднення атмосфери в громаді є: автотранспорт; нафтобаза; цех з переробки олійних культур; сільгосподарські підприємства.

За даними Головного управління статистики у Полтавській області у 2020 році від стаціонарних джерел забруднення повітря надійшло 0,183 тони забруднюючих речовин.

Гребінківська громада відноситься до сприятливих в екологічному відношенні завдяки невеликим обсягом викидів в атмосферне повітря.

Таблиця 3.3 Динаміка викидів забруднюючих речовин в атмосферне повітря від стаціонарних джерел забруднення, тон (дані 2015-2020 по Гребінківському району)

	2015	2017	2018	2019	2020
Полтава	1,205	1,0166	1,112	0,993	0,855
Гребінківський район	0,151	0,165	0,179	0,193	0,183

Таблиця 3.4 Викиди стаціонарними джерелами в атмосферне повітря, в тому числі найпоширеніших речовин (пил, діоксид сірки, діоксид азоту, оксид вуглецю) у 2020 році, тис. тон ⁹

	Обсяги викидів забруднюючих речовин, всього	У тому числі			
		пил	діоксид та інші сполуки сірки	сполуки азоту	оксиду вуглецю
Полтавська область	11,584	45,814	7,191	9,119	9,453
Гребінківський район	0,334	дані відсутні	дані відсутні	дані відсутні	дані відсутні

Поверхневі води

⁹ За даними РЕГІОНАЛЬНА ДОПОВІДЬ ПРО СТАН НАВКОЛИШНЬОГО ПРИРОДНОГО СЕРЕДОВИЩА В ПОЛТАВСЬКІЙ ОБЛАСТІ за 2020 рік <https://nupp.edu.ua/page/iformatsiyno-monitoringoviy-tsentr-dovkilliya-poltavshchiny.html#collapse-collapses1>

Профіль Гребінківської міської територіальної громади

Відповідно до ст. 79 Водного кодексу України річки громади мають статус «середня річка» з прибережно-захисною смугою 50 м. В період весняної повені можливе підтоплення водами річок заплавлених земель громади

Із листа Регіонального офісу водних ресурсів у Полтавській області в межах міста Гребінка відсутні меліоративні системи та відповідні меліоративні угіддя, але впритул до міста з південно-західної сторони розташована мережа відкритих каналів з гідротехнічними спорудами осушувально-зволожувальної системи річки Оржиця, технічний стан якої задовільний.

В гідрологічному відношенні територія відноситься до Дніпровського артезіанського басейну. Для водоносних горизонтів, розвинених в четвертинних відкладеннях характерна приуроченість їх до певних геоморфологічних елементів, складених різними генетичними типами утворень. Для території характерний повсюдний розвиток водоносних горизонтів в палеогенових відкладеннях. Водоносні горизонти в алювіальних відкладеннях заплави і еолово-делювіальних відкладеннях вододільних просторів являються першими від денної поверхні. Горизонти схильні органічному забрудненню з поверхні і характеризуються незначною водообільністю.

Водоносний горизонт харківських відкладень приурочений до товщі кварцево-глауконітових, переважно дрібнозернистих пісків з прошарками слабозцементованих пісковиків. Потужність водомістких порід змінюється від 15 до 60 метрів. Залягають вони в водотривких глинах і мергелях київської свити. Водообільність водоносного горизонту знаходиться в прямій залежності від літологічного складу водомістких порід. По хімічному складу ці води гідрокарбонатно кальцієво-магнієві. Водоносний горизонт гідравлічно пов'язаний з вище розташованими горизонтами та в якійсь мірі підживлює їх. Горизонт експлуатується для водозабезпечення громади.

Водоносний горизонт бучакської свити приурочений до піщаних утворень. Піски кварцево-глауконітові, різнозернисті переважно тонко-дрібнозернисті. Глибина залягання водомістких порід 140 - 270 метрів. Вода гідрокарбонатна, хлоридно-сульфатна. Горизонт інтенсивно експлуатується в м. Гребінка для водозабезпечення.

Основними проблемами для поверхневих водоем та підземних вод є наступні:

- відсутність чітко встановлених водоохоронних зон, прибережних захисних смуг та недотримання їх використання;
- потенційна загроза забруднення підземних вод через існування кладовищ.

Стан водних ресурсів

У таблиці 3.5 наведено показники використання води суб'єктами господарювання Гребінківської громади, які відповідно до Порядку ведення державного обліку водокористування зобов'язані звітувати про використання води (за даними Державного водного кадастру за розділом: «Водокористування»). Наведені дані засвідчують, що у Гребінківській міській територіальній громаді суб'єкти господарювання не здійснюють скид неочищених зворотних (стічних) вод в поверхневі водні об'єкти.

Таблиця 3.5 Використання води у Гребінківській громаді у 2022 році, млн м куб.

Показник	Полтавська область	Лубенський район	Гребінківська МТГ
Кількість водокористувачів, які звітують (одиниць)	578	84	7
Забрано із природних водних об'єктів, всього	100,886	5,601	0,5917
у т.ч. із підземних водних об'єктів	64,289	5,369	0,5917
Використано свіжої води, всього у т. ч.	71,736	4,481	0,5917

Показник	Полтавська область	Лубенський район	Гребінківська МТГ
на питні і санітарно-гігієнічні потреби	33,111	3,013	0,3538
на виробничі потреби	28,72	1,468	0,2379
на потреби зрошення	5,709	0	0
на інші потреби	4,222	0	0
Загальне водовідведення	72,258	2,375	0,167
Скинуто в поверхневі водні об'єкти зворотних (стічних) вод, всього у т. ч.	67,112	1,91	0,167
забруднених	23,321	1,441	0
нормативно чистих без очистки	7,141	0	0
нормативно-очищених на спорудах	36,651	0,469	0,167
Скинуто транзитної води	2,774	0	0
Оборотне, повторне та послідовне використання	565,265	8,432	0

Водопостачання та водовідведення

Місто Гребінка та більшість населених пунктів громади мають якісну питну воду. Послуги водопостачання та водовідведення на території громади забезпечують різні суб'єкти господарювання. В багатьох населених пунктах є послуга водопостачання. Проте послуги з водовідведення надаються лише в Гребінці. Протяжність мереж водовідведення становить 13% від протяжності мереж водопостачання.

Таблиця 3.6 Водопостачання та водовідведення (2018-2020 дані по м.Гребінків, 2021-2022 дані по Гребінківській МТГ)

Показники	2018	2019	2020	2021	2022
Протяжність мереж водопостачання, км	44,3	44,3	44,3	195,3	195,3
Протяжність мереж водовідведення, км	26,0	26,0	26,0	26,0	26,0
Споживання питної води, тис. м ³ – всього, у тому числі:	568,95	567,95	530,05	597,93	581,94
- населення	334,35	321,15	299,45	331,189	325,472
- підприємства	234,6	246,8	230,6	266,74	256,47

Стан ґрунтів

Для громади характерним є інтенсивне використання земельних ресурсів в першу чергу для потреб сільського господарства. Це означає високий рівень розораності, деградацію ґрунтів та зниження їх родючості, втрати ґрунту внаслідок ерозійних процесів.

Основними джерелами забруднення геологічного середовища є: побутові та промислові відходи, септики та вигрібні ями, дворові вбиральні.

Забруднені ґрунти є вторинним джерелом забруднення підземних вод, а також атмосферного повітря через незадовільний стан покриття вулиць, недостатню кількість зелених насаджень.

Поводження з відходами

Надавачем послуг з вивезення твердих побутових відходів на конкурсній основі визнано комунальне підприємство «Гребінківський комбінат комунальних підприємств». ТПВ розміщуються та складуються на полігоні твердих побутових відходів. Обслуговування полігону веде КП «Гребінківський комбінат комунальних підприємств», яке укладає договори на вивіз твердих відходів з установами, підприємствами і організаціями усіх форм

Профіль Гребінківської міської територіальної громади

власності, з домовласниками приватного сектору та установами. Підприємства, які займаються заготівлею відходів як вторинної сировини, на території громади відсутні. В користуванні громади є місце видалення твердих побутових відходів, загальною площею 6,3564 га. Технічна документація з землеустрою на користування сміттєзвалищем зроблена. Паспорт на полігон твердих побутових відходів зареєстрований 19.08.2019 року. Збір та вивіз ТПВ здійснюється безконтейнерним способом за графіком: приватний сектор—2 рази на місяць; багатоквартирні будинки—3 рази на тиждень. Технологія утилізації відходів—трамбування та дренажування. Роботи виконуються по мірі накопичення відходів. В населених пунктах громади сміття вивозиться один раз на місяць, вивіз сміття здійснюють фермерськими господарствами.

Таблиця 3.7 Динаміка утворення відходів I-IV класу небезпеки, тонн

	2018	2019	2020	2021	2022
Полтавська область	19825700	97442800	98051293,1	дані відсутні	дані відсутні
2018 - 2020 м.Гребінка 2021 - 2022 Гребінківська МТГ	5441,02	5096,44	2252,71	2534,42	2518,35

Основні екологічні проблеми

Загалом екологічна ситуація в громаді є достатньо сприятливою.

Основними чинниками впливу на стан довкілля Гребінківської МТГ є:

- значна кількість автомобільного транспорту з низькими екологічними параметрами, що призводить до стабільно високого рівня шкідливих викидів в атмосферу;
- відсутність підприємства з переробки твердих побутових та промислових відходів;
- недостатнє охоплення індивідуального сектору системою збирання та вивозу сміття;
- високий рівень розораності, деградація ґрунтів та зниження їх родючості, втрати ґрунту внаслідок ерозійних процесів;
- зневоднення річок внаслідок змін клімату та меліорації;
- скорочення кількості зелених насаджень.

Основними джерелами забруднення геологічного середовища є: побутові та промислові відходи, стихійні сміттєзвалища, септики та вигрібні ями, дворові вбиральні. Забруднені ґрунти є вторинним джерелом забруднення підземних вод, а також атмосферного повітря через незадовільний стан покриття вулиць, недостатню кількість зелених насаджень.

На сьогодні очевидним є негативний вплив на довкілля антропогенних чинників, адже значна територія річкових долин розорана, задіяна під пасовищами або залишається занедбаною. Нині на багатьох відрізках берегів річок можна безперешкодно підійти до самої води. Великою екологічною проблемою стає масове забруднення водойми відходами діяльності сільськогосподарських підприємств. З часом екологічні проблеми прирічкової зони набувають все більших обсягів, викликаючи загрозу для безпечного існування довкілля.

Невід'ємною умовою сталого економічного та соціального розвитку громади є охорона навколишнього природного середовища, раціональне використання природних ресурсів, забезпечення екологічної безпеки життєдіяльності людини.

Висновки

Профіль Гребінківської міської територіальної громади

1. Ландшафт, клімат, чорноземні ґрунти та природні умови сприяють розвитку сільськогосподарського виробництва, вирощуванню всіх сільськогосподарських культур, що і сприяє сільськогосподарську економічну спеціалізацію громади і регіону

2. Території під посівами займають 86 % земель громади. Головним ризиком для земельних ресурсів залишається нераціональне землекористування, деградація та виснаження ґрунтів внаслідок інтенсивного ведення сільського господарства, самовільне землекористування без правовстановлюючих документів тощо.

3. Природно заповідний фонд Гребінківської МТГ має у своєму складі 5 заказників та 12 пам'яток природи місцевого значення.

4. Загалом екологічна ситуація в Гребінківській МТГ є сприятливою. Проте існують проблеми, які необхідно вирішувати.

4. ХАРАКТЕРИСТИКА НАСЕЛЕННЯ ТА ТРУДОВИХ РЕСУРСІВ

Населення Гребінківської МТГ

Для з'ясування демографічної ситуації в громаді доцільно проаналізувати демографічні показники впродовж тривалого періоду у м. Гребінці та Полтавській області.

У таблиці 4.1. показано динаміку кількості живонароджених, померлих, природний приріст (скорочення) та міграційний приріст (скорочення) населення у місті Гребінці та Полтавській області за період 2010 - 2022 років.

Таблиця 4.1 Динаміка чисельності населення у місті Гребінці та Полтавській області, 2010-2022 рр (на 01.01 відповідного року), тис.осіб ¹⁰

		2010 р.	2015 р.	2020р.	2021 р.	2022 р.	2022 до 2021 р., %
Чисельність наявного населення	<i>Полтавська область</i>	1499,6	1449,0	1387,0	1 371,5	1 352,3	98,6
	<i>міська місцевість</i>	912,5	895,8	867,2	859,0	848,1	98,7
	<i>сільська місцевість</i>	587,1	553,2	519,8	512,5	504,2	98,4
Чисельність наявного населення	<i>Гребінка</i>	10,9	10,9	10,6	10,4	10,3	98,8
	<i>міська місцевість</i>	10,9	10,9	10,6	10,4	10,3	98,8
	<i>сільська місцевість</i>	12,7	11,8	11,0	10,8	10,5	96,9
Кількість зареєстрованих шлюбів	<i>Полтавська область</i>	6,34	7,7	3,9	5,1		
	<i>Гребінка</i>	6,5	9,1	3,6	3,1	3,6	116

¹⁰. За даними Екологічного паспорту Полтавської області

<https://drive.google.com/file/d/1eY5OeC30cxDeLqHhCvOizp1uDtljWeWo/view> та головного управління статистики в Полтавській області <https://www.pl.ukrstat.gov.ua>

на 1000 наявного населення							
Міграційний рух населення, на 1000 наявного населення	Полтавська область	0,03	0,7	0,4	0,2		
	Гребінка	6,5	6,7	11,4	10,6	8,2	77,3
Природний приріст, на 1000 наявного населення	Полтавська область	-8,0	-7,7	-11,5	-14,4		
	Гребінка	-9,1	-7,1	-16,7	-11,8	-18	152

За період 2010 - 2020 років населення м. Гребінки зменшилось на 0,3 тис. осіб або на 2,8%, що значно менше зміни чисельності в області, яка складає 7,3 %. Темпи скорочення населення в 2021/2022 роках практично однакові в межах територіальної громади та області. Причиною скорочення чисельності є негативний природний приріст населення та міграційні процеси.

Вікова структура населення громади співставна зі структурою населення області. Відрізняється лише незначними відхиленням у відсотках по кожній віковій групі.

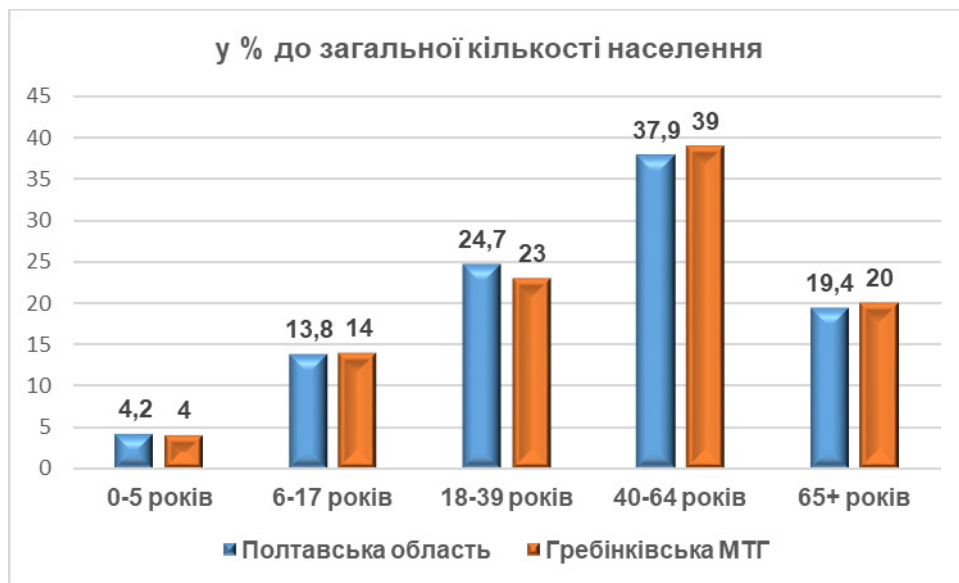


Рисунок 4.1 Порівняння вікової структури населення у м. Гребінці та Полтавській області, 2023 р.¹¹

Населення Гребінківської міської територіальної громади на початок 2023 р. становило 20 421 осіб. У Гребінці проживало 10181 осіб (табл. 4.2)¹²

Таблиця 4.2 Населення Гребінківської МТГ в розрізі населених пунктів, на 1 січня відповідного року¹³

Населений пункт	2018	2019	2020	2021	2022	2023	Різниця у к-ті мешканців 2023 до 2018 р.
м. Гребінка	10716	10624	10594	10378	10263	10181	-535
Сільські населені пункти							

¹¹ <https://edata.e-health.gov.ua/e-data/dashboard/declar-stats>

¹² За інформацією Гребінківської міської ради.

¹³ За інформацією Гребінківської міської ради

Населений пункт	2018	2019	2020	2021	2022	2023	Різниця у к-ті мешканців 2023 до 2018 р.
Березівський старостат	-	-	-	748	738	741	-7
с. Березівка	-	-	-	277	269	277	0
с. Корніївка	-	-	-	471	469	464	-7
Стукалівсько-Григорівський старостат	-	-	-	584	547	534	-50
с. Григорівка	-	-	-	207	199	194	-13
с. Писарщина	-	-	-	75	73	71	-4
с. Стукалівка	-	-	-	270	240	235	-35
с. Михайлівка	-	-	-	32	35	34	2
Короваївський старостат	-	-	-	815	786	762	-53
с. Короваї	-	-	-	645	623	606	-39
с. Лутайка	-	-	-	170	163	156	-14
Кулажинсько-Наталівський старостат	-	-	-	807	770	760	-47
с. Кулажинці	-	-	-	376	353	349	-27
с. Наталівка	-	-	-	154	153	150	-4
с. Олексіївка	-	-	-	277	264	261	-16
Мар'янівський старостат	514	511	501	500	502	494	-20
с. Мар'янівка	433	425	414	416	416	409	-24
с. Новодар	81	86	87	84	86	85	4
Майорцинський старостат	-	-	-	1058	1015	991	-67
с. Майорщина	-	-	-	672	618	611	-61
с. Сліпорід-Іванівка	-	-	-	386	397	380	-6
Овсюківський старостат	-	-	-	765	747	723	-42
с. Овсюки	-	-	-	616	607	588	-28
с. Покровщина	-	-	-	149	140	135	-14
Олександрівський старостат	-	-	-	579	559	534	-45
с. Олександрівка	-	-	-	250	244	230	-20
с. Високе	-	-	-	73	70	65	-8
с. Осавульщина	-	-	-	27	26	27	0
с. Павлівщина	-	-	-	138	133	128	-10
с. Сімаки	-	-	-	91	86	84	-7
Почаївський старостат	-	-	-	878	880	856	-22
с. Почаївка	-	-	-	655	650	632	-23
с. Бесідівщина	-	-	-	106	113	111	5
с. Сотницьке	-	-	-	84	82	80	-4
с. Новоселівка	-	-	-	12	14	12	0
с. Скочак	-	-	-	21	21	21	0
Рудківський старостат	-	-	-	539	517	519	-20
с. Рудка	-	-	-	514	494	496	-18
с. Горби	-	-	-	25	23	23	-2
Слободо-Петрівський старостат	1294	1291	1291	1261	1259	1233	-61

Населений пункт	2018	2019	2020	2021	2022	2023	Різниця у к-ті мешканців 2023 до 2018 р.
с. Слободо-Петрівка	663	635	635	615	610	591	-72
с. Гулаківка	29	36	36	37	39	38	9
с. Загребелля	261	267	267	271	272	271	10
с. Оржиця	271	286	286	275	273	268	-3
с. Польове	70	67	67	63	65	65	-5
Сербинівський старостат	-	-	-	528	522	503	-25
с. Сербинівка	-	-	-	390	380	369	-21
с. Грушківка	-	-	-	115	119	112	-3
с. Саївка	-	-	-	23	23	22	-1
Тарасівський старостат	-	-	-	753	677	679	-74
с. Тарасівка	-	-	-	753	677	679	-74
Тополівський старостат	-	-	-	964	931	911	-53
с. Тополеве	-	-	-	475	459	452	-23
с. Відрадне	-	-	-	149	143	140	-9
с. Світанок	-	-	-	340	329	319	-21
Гребінківська МТГ	12524	12426	12486	21157	20713	20421	-1121

Найбільшими за чисельністю населення серед сільських населених пунктів громади є с.Тарасівка, с. Слободо-Петрівка, с.Майорщина, с.Короваї, с.Овсюки, с.Почаївка. Динаміка чисельності населення за населеними пунктами громади представлена у таблиці 4.2.

У трьох населених пунктах громади впродовж останніх трьох років динаміка чисельності населення позитивна – чисельність їх мешканців незначно, але зросла. В чотирьох населених пунктах в цілому кількість населення за період з 2021 по 2023 рік не змінилась. В тридцяти семи населених пунктах кількість мешканців за цей період зменшилась.

Основною причиною зменшення кількості населення у громаді є суттєве перевищення рівня смертності над рівнем народжуваності. Проте, сальдо міграції за останні три роки в Гребінківській МТГ є позитивним і децю нівелює загальний від'ємний результат зменшення населення (рис 4.2).

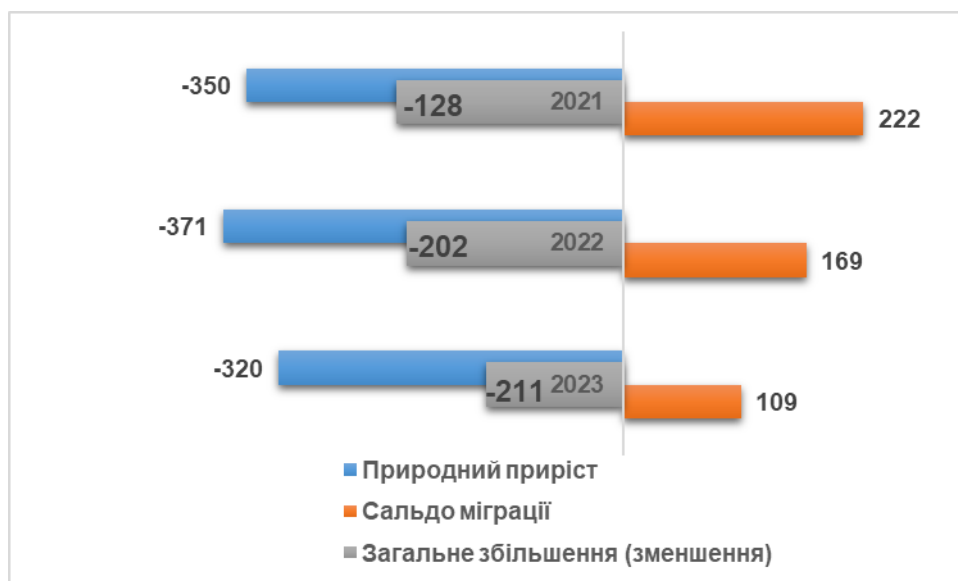


Рисунок 4.2 Приріст населення у Гребінківській МТГ, 2021-2023 рр.

Майже половина (49,5 %) населення Гребінківської МТГ зосереджена в адміністративному центрі громади – місті Гребінці. За гендерною ознакою в населенні громади переважають жінки - 57 %.




Рисунок 4.3 Структура населення Гребінківської міської територіальної громади за місцем проживання та гендерною ознакою, %

Статеві-вікова структура населення (рис. 4.4) сформовані на підставі інформації про подані декларації про вибір лікаря первинної медичної допомоги.

За інформацією офіційного сайту Національної служби здоров'я України мешканцями населених пунктів Гребінківської МТГ укладено 18 975 декларацій (при загальній кількості мешканців громади на 01.01.2023 – 20 421 осіб, тобто 93% населення), що дозволяє говорити, що статеві-вікові характеристики декларантів відповідають (з певною похибкою) характеристикам населення громади.

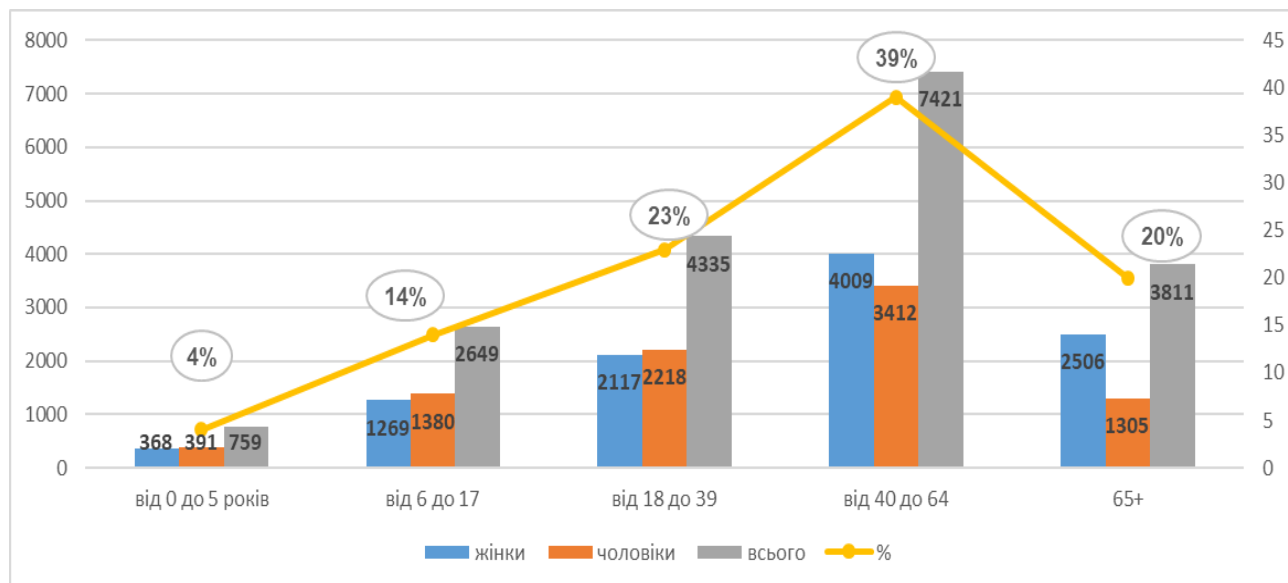


Рисунок 4.4 Статеві-вікова структура населення Гребінківської МТГ (дані станом на 05.11.2023 р.), осіб

Аналіз статево-вікової структури населення показує що серед населення громади переважають люди працездатного віку 52% (від 18 до 64 років). Значна частка населення старше працездатного віку 20% , яка перевищує частку населення молодшого працездатного віку 18%. Це перевищення свідчить про тенденцію від'ємного сальдо природного приросту населення.

Демографічна ситуація у громаді протягом 2022-2023 років змінювалась основним чином під впливом міграційних процесів, викликаних війною – виїзд місцевих мешканців за кордон та поповнення населення громади за рахунок внутрішньо переміщених осіб (ВПО), переважна більшість яких жінки з дітьми.

Профіль Гребінківської міської територіальної громади

З початку збройної агресії в реєстрі громади станом на 01.08.2023 року зареєстровано 2815 внутрішньо переміщених осіб. З них : діти та підлітки (0-18 років) - 725 осіб, працездатного віку -1480 осіб, людей старшого віку (60+) - 610 осіб. 98 з ВПО – особи з інвалідністю.

Зайнятість та доходи населення

Стан зайнятості населення є одним з основних індикаторів економіки, який відображає використання в суспільстві ресурсів праці.

Ситуація у сфері зайнятості громади та характеристики ринку праці в Гребінківській МТГ відповідають загальнодержавним економічним процесам та розвитку реального сектору економіки в умовах воєнного стану.

Послугами державної служби зайнятості у 2022 році скористалися 780 громадян, з них – 581 осіб мали статус зареєстрованого безробітного серед них 350 жінки та 231 чоловіки. До громадських робіт у 2022 році залучено 99 безробітних, за 9 місяців 2023 року до громадських робіт залучено 68 осіб, 104 особи взяли участь у суспільно-корисних роботах. Станом на 01.10. 2023 року послугами державної служби зайнятості скористалися 508 осіб, 322 особи мали статус безробітного, із них 225 жінки та 97 чоловіки.

Моніторинг наявних вакансій на сайті Полтавського обласного центру зайнятості, впродовж січня-вересня 2023 року показує 50 вакансій, які пропонували підприємства / організації, розміщені в Гребінківській громаді. Основна частина запропонованих вакансій (до 80%) знаходяться у адміністративному центрі громади. В розрізі професій найчастіше зустрічаються вакансії на підприємствах залізничного транспорту, охоронники, та в сфері торгівлі.

Вагомою причиною безробіття є низький рівень оплати праці, який пропонується у наявних вакансіях. Переважна більшість роботодавців пропонує заробітну плату на рівні мінімальної або близьку до мінімальної. Вищі заробітні плати пропонуються підприємствами, які потребують висококваліфікований персонал.

Як і в більшості громад Полтавської області, є «тіньова» зайнятість населення, яка поширена в сільському господарстві, торгівлі, сфері послуг.

Найбільше мешканців Гребінківської громади зайнято на підприємствах залізничного транспорту, в бюджетній сфері, в сільському господарстві, в сфері торгівлі (Таблиця 4.3)

Таблиця 4.3. Найбільші роботодавці Гребінківської МТГ, 2023 рік

	Підприємство, організація, установа	Вид діяльності (основний)	Чисельність працівників
1	ВП «Локомотивне депо Гребінка» регіональна філія «Південна залізниця» АТ «Укрзалізниця»	52.21 Допоміжне обслуговування наземного транспорту	478
2	ВП «Гребінківська дистанція колії регіональна філія «Південна залізниця» АТ «Укрзалізниця»	52.21 Допоміжне обслуговування наземного транспорту	489
3	ВП «Пасажирське вагонне депо Гребінка» філія «Пасажирська компанія» АТ «Укрзалізниця»	49.10 Пасажирський залізничний транспорт міжміського сполучення	272
4	Філія «Центр будівельно-монтажних робіт та експлуатація будівель і споруд» ВСП «Харківська дирекція» АТ «Укрзалізниця»	49.10 Пасажирський залізничний транспорт міжміського сполучення	134
5	ВП «Гребінківська дистанція сигналізації та зв'язку регіональна філія «Південна залізниця» АТ «Укрзалізниця»	52.21 Допоміжне обслуговування наземного транспорту	208
6	Філія «Мар'янівська» ТОВ СП «Нібулон»	52.10 Складське господарство	92
7	Філія ПАТ ДПЗКУ «Гребінківський елеватор»	52.10 Складське господарство	70

8	ТОВ «ГРЕБІНКІВСЬКИЙ ЗЕРНОПРОДУКТ»	52.10 Складське господарство	45
9	Гребінківський ККП	68.20 Надання в оренду й експлуатацію власного чи орендованого нерухомого майна	46
10	Відділ освіти виконавчого комітету Гребінківської міської ради, в т. ч. ЗДО, заклади середньої загальної освіти, заклади позашкільної освіти	84.11 Державне управління загального характеру	647
11	Відділ культури і туризму Гребінківської міської ради, в т.ч. бібліотечні заклади, клубні заклади, школа мистецтв, краєзнавчий музей	84.11 Державне управління загального характеру	119

У сільських населених пунктах громади переважає самозайнятість населення у власних господарствах

Рівень середньої заробітної плати найманх працівників в Гребінківській МТГ має постійну тенденцію до зростання хоча традиційно залишається нижчим середньообласного показника (93% у 2022 році). На рівень середньої заробітної плати найбільший вплив має підвищення мінімального рівня оплати праці на рівні держави.

Таблиця 4.4. Динаміка середньої заробітної плати, грн.

	2018	2019	2020	2021	2022
Україна	8867	10504	11597	14016	14859
Полтавська область	8378	9852	10823	12990	13840
Гребінківська МТГ	8082	8226	8551	12080	12871
Співвідношення з/п в Гребінківській МТГ до середнього по області, %	96	84	79	93	93

Індекс споживчих цін в Україні у січні 2023 року в порівнянні з січнем 2022 року склав 122%, а на продукти харчування 133%. Тобто має місце падіння купівельної спроможності населення та зростання частки населення, яке живе за межею бідності

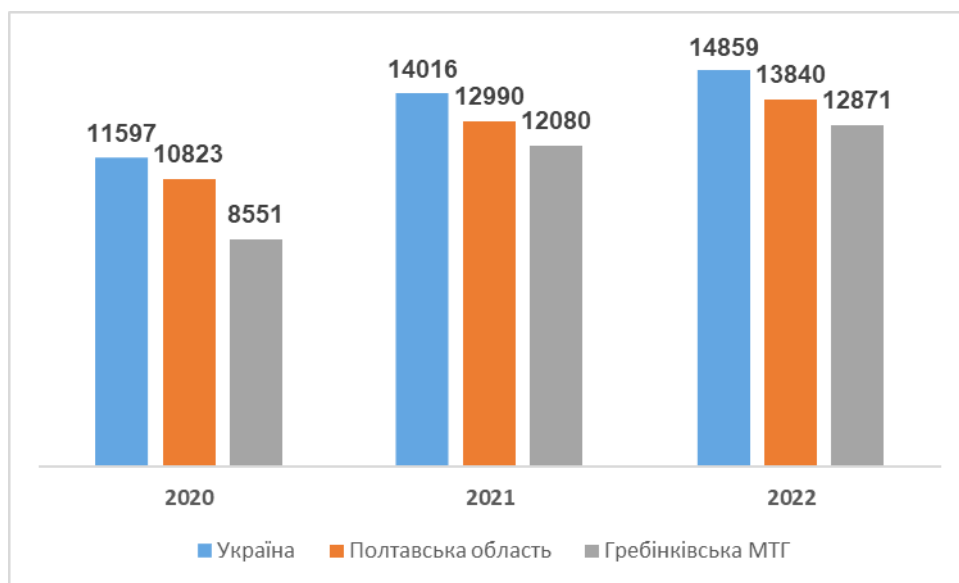


Рисунок 4.6. Порівняння середньої заробітної плати в Україні, Полтавській області та Гребінківській МТГ, 2021-2022 рр, грн.

Висновки

1. Гребінківська міська територіальна громада відноситься до середньозаселених та середньоурбанізованих громад з густрою населення 34 особи/км², при середній густроі населення України — 72 особи/км² та Полтавської області 47 осіб/км².

2. Населення громади постійно зменшується, особливо в сільських населених пунктах. Основною причиною зменшення кількості населення у громаді є природне скорочення, тобто перевищення рівня смертності над рівнем народжуваності. Особливо народжуваність впала з початком широкомасштабної агресії РФ в Україну. Водночас, частково негативний результат зменшення населення за рахунок природного скорочення знівельований позитивним сальдо міграції до населених пунктів громади.

3. Проблемними питаннями, характерними для ринку праці громади є: недостатня кількість робочих місць, низькі заробітні плати, що знижують мотивацію населення до найманої праці, невідповідність запиту на ринку праці до фактичної пропозиції, кваліфікацій незайнятого населення. Проблема офіційного працевлаштування посилюється наявністю пропозиціями неофіційного працевлаштування в «тіньовому» секторі ринку праці, недостатньою мотивацією до праці населення внаслідок низького рівня заробітної плати. Водночас, офіційний бізнес потерпає від нестачі кваліфікованих фахівців певних спеціальностей.

4. Рівень середньої заробітної плати в громаді має постійну тенденцію до зростання, хоча традиційно залишається дещо меншим середньо обласного показника (93% у 2021 році).

5. РОЗВИТОК ІНФРАСТРУКТУРИ

Соціальна інфраструктура

Соціальна інфраструктура — комплекс галузей, які безпосередньо пов'язані зі створенням загальних умов для відтворення робочої сили і забезпечення нормальної життєдіяльності людей. Ця сфера охоплює освіту, охорону здоров'я, житлово-комунальне господарство, пасажирський транспорт і зв'язок, культуру, побутове обслуговування

Освіта

Освітня галузь у Гребінківській громаді є однією із пріоритетних. Задля створення комфортних та затишних умов для перебування дітей у закладах освіти на території Гребінківської МТГ ведеться постійна робота по покращенню їх матеріально-технічного забезпечення. Особлива увага приділяється облаштуванню безпечних умов перебування у закладі (наявність облаштованих укриттів) учасників освітнього процесу. Станом на 01.11.2023 року 17 закладів мають облаштовані укриття.

Відповідно до сучасних вимог до харчування дітей у закладах освіти, постійно триває робота по модернізації харчоблоків (оновлення меблів, кухонного приладдя та устаткування). З 2019 року зроблено капітальні або поточні ремонти всіх харчоблоках закладів освіти.

Таблиця 5.1 Освітня мережа Гребінківської міської територіальної громади

Показники	2021	2022	2023
Кількість дошкільних закладів, одиниць	16	15	12
Кількість дітей в дошкільних закладах ,осіб	515	461	408
Кількість персоналу дошкільних закладів, осіб	176	170	160
Кількість закладів освіти (опорні заклади, загальноосвітні, школи, гімназії, початкові школи), одиниць	14	13	12
Кількість учнів у закладах освіти (опорний заклад, загальноосвітні школи, гімназії, початкові школи),осіб	2186	2246	2182
Кількість персоналу в закладах загальної середньої освіти, осіб	561	523	529

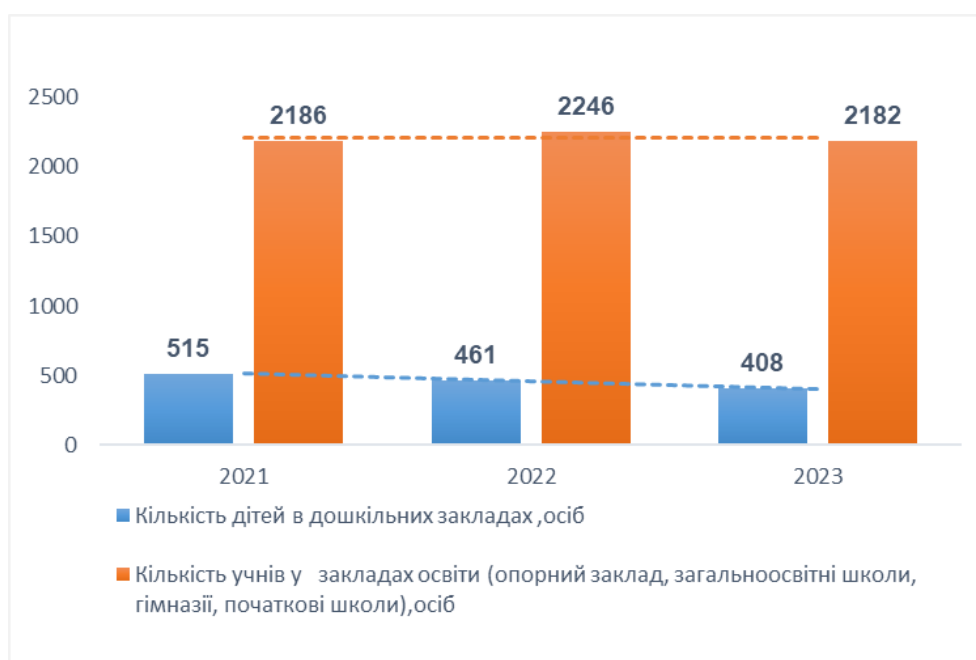


Рисунок 5.1 Динаміка кількості дітей/учнів у закладах освіти Гребінківської МТГ, осіб

Профіль Гребінківської міської територіальної громади

У зв'язку із погіршенням демографічної ситуації, зокрема, що пов'язано із зниженням рівня народжуваності, останні роки досить актуальною є проблема оптимізації мережі закладів освіти. В громаді у 2021 році було проведено оптимізацію 7 закладів загальної середньої освіти та 1 ліквідовано. Крім того, в цей рік ліквідувався 1 заклад дошкільної освіти. Проте, питання щодо створення ефективної мережі закладів освіти потребує постійної уваги та роботи у даному напрямку. Наразі в стадії громадського обговорення про припинення функціонування з 1.09.2024 року знаходяться 3 початкові школи. І маючи інформацію про кількість дітей дошкільного віку по громаді, можна зробити висновок про те, що питання реорганізації чи ліквідації закладів освіти по створенню ефективної мережі ще триватиме не один рік.

З метою приведення у відповідність до чинного законодавства України діяльності освітніх закладів та установ освіти на території Гребінківської МТГ було прийнято рішення про надання їм права фінансової автономії з 1 січня 2024 року.

Загальна середня освіта

У громаді функціонує 14 закладів загальної середньої освіти, з них 2 філії.

Таблиця 5.2 Характеристика мережі закладів загальної середньої освіти Гребінківської МТГ, 2022-2023 н.р. ¹⁴

№з/п	Назва та місце розміщення	Рік побудови чи капремонту	Проектна потужність	Кількість учнів	Кількість персоналу	Наповненість, %
1	Гребінківська гімназія, м. Гребінка	1929	720	572	73	79
2	Опорний заклад Гребінківська ЗОШ I-III ст. №4, м. Гребінка	1925	700	629	80	89,8
3	Філія Гребінківська ЗОШ I-II ст. №1 Опорного закладу Гребінківська ЗОШ I-III ст. №4, м. Гребінка	1938	200	157	39	78,5
4	Філія Гребінківська ЗОШ I-II ст. №2 Опорного закладу Гребінківська ЗОШ I-III ст. №4, м. Гребінка	1928	200	96	34	48
5	Слободо-Петрівська ЗОШ I-III ст., с. Слободо-Петрівка	1985	192	143	33	74
6	Майорщинська ЗОШ I-III ст., с. Майорщина	1982	192	123	33	64
7	Кулажинська ЗОШ I-III ст., с. Кулажинці	1955	280	103	33	36,7
8	Тарасівська гімназія, с. Тарасівка	1978	192	58	23	30
9	Почаївська гімназія, с. Почаївка	1984	192	59	25	30
10	Березівська ЗОШ I-II ст., с. Березівка	1988	192	53	26	27,6
11	Овсюківська гімназія, с. Овсюки	1982	192	84	26	43,7
12	Рудківська гімназія, с. Рудка	1991	260	58	27	22
13	Короваївська гімназія, с. Короваї	1976	192	65	26	33,8
14	Олександрівська початкова школа, с. Олександрівка	1910	120	19	10	15,8

Всього в закладах загальної середньої освіти громади працюють 476 осіб.

¹⁴ За даними Інформаційної системи управління освітою. Полтавська область <https://vl.isuo.org/authorities/view/id/435>

Таблиця 5.3 Середня вартість навчання одного учня в ЗЗСО Гребінківської громади, 2022 р./2023 н.р.

ЗЗСО	К-ть учнів	Обсяг фінансування у 2022 р., тис. грн	Середня вартість навчання учня, тис. грн.
Гребінківська гімназія	572	13525,3	23,5
Опорний заклад Гребінківська ЗОШ I-III ст. №4	629	14440,8	23,0
Філія Гребінківська ЗОШ I-II ст. №1 Опорного закладу Гребінківської ЗОШ I-III ст. №4	158	5525,7	35,0
Філія Гребінківська ЗОШ I-II ст. №2 Опорного закладу Гребінківської ЗОШ I-III ст. №4	100	5772,2	57,7
Слободо-Петрівська ЗОШ I-III ст.	143	5903,9	41,3
Короваївська гімназія	65	5121,8	78,8
Кулажинська ЗОШ I-III ст.	103	5533,9	53,7
Овсюківська гімназія	84	4392,6	52,3
Майорщинська ЗОШ I-III ст.	123	5538,4	45,0
Рудківська гімназія	58	4892,1	84,3
Тарасівська гімназія	58	3753,6	64,7
Почаївська гімназія	59	4152,3	70,4
Березівська ЗОШ I-II ст.	53	4339,7	81,9
Олександрівська початкова школа	19	1606,6	84,6

Розрахункова наповнюваність класів учнями закладів загальної середньої освіти, за якою в тому числі розраховується освітня субвенція, становить 20, у Гребінківській громаді фактична наповнюваність класів становить - 15. Відповідно, державної субвенції на виплату заробітної плати педагогічним працівникам не вистачає, тому її дефіцит дофінансовується з бюджету Гребінківської міської територіальної громади.

Таблиця 5.4 Обсяги освітньої субвенції для Гребінківської МТГ на 2022-2023 навчальний рік

	2021 р.	2022 р.	2023 р.
Сума освітньої субвенції, тис. грн	64984,0	58131,7	58641,9
На 1 учня, грн	30197	26593	26109
На клас, грн	386810	395454	393570

Щорічно з 2020 року кількість випускників 11-х та 9-х класів зростала, що само по собі є позитивною тенденцією.

Таблиця 5.5 Кількість випускників закладів освіти Гребінківської МТГ, 2019-2023 рр, осіб

Класи	2020 р.	2021 р.	2022 р.	2023 р.
11-ті класи	71	80	114	158
9-ті класи	117	125	212	233

Результати національного мультитесту в 2023 році показали, що рівень підготовки учнів у закладах загальної середньої освіти є достатньо високим.

Таблиця 5.6 Результати НМТ закладів загальної середньої освіти Гребінківської МТГ, 2023 р.

Заклад	Місце в Полтавській області	рейтинговий бал	бал НМТ	учнів/тестів	% складених
Опорний заклад Гребінківська ЗОШ I-III ст. №4	44	123,9	145,2	36 / 108	99
Гребінківська гімназія	120	118,3	138,4	49 / 144	99
Майорщинська ЗОШ I-III ст.	91	119,8	140,8	7 / 21	100
Кулажинська ЗОШ I-III ст.	93	119,6	140,5	9 / 27	100
Слободо-Петрівська ЗОШ I-III ст.	112	118,6	139,4	11 / 30	100

Дошкільна освіта

У громаді функціонує 12 закладів дошкільної освіти. Низка закладів збудовано 30 та більше років тому, в деяких здійснювались капітальні ремонти. Основні проблеми дошкільних закладів вказано в Таблиці 5.7.

Таблиця 5.7 Мережа дошкільних навчальних закладів Гребінківської МТГ, 2023 р.¹⁵

№ з/п	Назва та місце розміщення	Рік побудови чи капремонту	Проектна потужність	К-ть дітей	К-ть персоналу	Наповненість, %	Основна проблема
1	“Веселка”, м. Гребінка	1977	170	194	62	114,1	застарілі ігрові майданчики, відсутність сучасного асфальтового покриття на території
2	“Теремок”, м. Гребінка	1980	57	78	25	136,8	застарілі ігрові майданчики
3	“Барвінок”, м. Гребінка	2019	40	17	8	42,5	відсутність укриття та огорожі
4	“Струмочок”, с. Слободо-Петрівка	1911/2017	20	20	7	100	відсутність власного укриття

¹⁵ За даними Інформаційної системи управління освітою. Полтавська область

№ з/п	Назва та місце розміщення	Рік побудови чи капремонту	Проектна потужність	К-ть дітей	К-ть персоналу	Наповненість, %	Основна проблема
5	“Дюймовочка”, с. Майорщина	1987	14	16	5	114,2	застарілий ігровий майданчик
6	“Ромашка”, с. Корнівка	1982	18	14	7	77,7	відсутність укриття
7	“Берізка”, с. Почаївка	1962	28	12	8	42,8	відсутність власного укриття
8	“Дзвіночок”, с. Короваї	2002	15	15	7	100	потребує капітального ремонту
9	“Малятко”, с. Тарасівка	1978/2017	15	13	5	86,6	відсутність сучасного ігрового майданчика
10	“Сонечко”, с. Рудка	1991/2015	18	12	4	66,6	відсутність сучасного ігрового майданчика
11	“Вишенька” с. Кулажинці	1955	15	8	3	53	відсутність сучасного ігрового майданчика
12	“Дзвіночок” с.Олександрівка	1910	18	9	3	50	Відсутність укриття

З 01.01.2024 року буде ліквідовано заклад дошкільної освіти “Дзвіночок” с. Олександрівка.

Позашкільна освіта

Також у громаді діють 2 заклади позашкільної освіти (Гребінківська дитячо-юнацька спортивна школа Гребінківської міської ради та Центр позашкільної освіти Гребінківської міської ради). У Гребінківській ДЮСШ працює 5 відділень (футбол, гандбол, теніс настільний, боротьба греко-римська, легка атлетика), 23 групи. Загальна кількість вихованців - 287 особи.

Заняття для дітей у вищезазначених закладах позашкільної освіти є безкоштовними. Всі витрати по утриманню, заробітній платі працівників, відрядження тощо забезпечуються із коштів бюджету Гребінківської МТГ. Так, витрати на Центр позашкільної освіти у 2021 році становили 1489378 грн, у 2022 році - 1179372 грн., станом на 31.10.2023 року - 804568 грн.

На утримання Гребінківської дитячо-юнацької спортивної школи з бюджету Гребінківської МТГ витратили у 2021 році 3074318 грн., у 2022 році - 2035121 грн., станом на 31.10.2023 року - 21923420 грн.

Охорона здоров'я

Відповідно до вимог медичної реформи в Україні система охорони здоров'я Гребінківської міської територіальної громади представлена двома закладами Комунальним некомерційним підприємством «Гребінківська міська лікарня» та Комунальним некомерційним підприємством «Гребінківський центр первинної медико-санітарної допомоги». Медичне обслуговування населення в сільських населених пунктах громади здійснюється в 6 амбулаторіях та 19 фельдшерсько- акушерських пунктах, в яких при необхідності надаються відповідні медичні послуги, але які не мають постійного медичного персоналу.

Таблиця 5.9. Характеристика системи охорони здоров'я Гребінківської МТГ, 2023р.

	Назва та місце розміщення	Рік побудови чи капремонт у	Проектна потужність / ліжок	Наповненість	Основна проблема
1	КНП «Гребінківська міська лікарня» Гребінківської міської ради, Полтавська область, Лубенський район, місто Гребінка, вулиця Євгена Гребінки, будинок 28	1981, 1985	85	107,8	відсутність молодих спеціалістів, зношеність обладнання довготривалого користування, брак коштів для оновлення обладнання
2	КНП «Гребінківський центр первинної медико-санітарної допомоги» Гребінківської міської ради. Полтавська область, Лубенський район, місто Гребінка, провулок Спортивний, будинок 11	1950, 1973	-		відсутність молодих спеціалістів, зношеність обладнання довготривалого користування, брак коштів для оновлення обладнання

КНП«Гребінківська міська лікарня» надає амбулаторну та стаціонарну медичну допомогу жителям громади. В 2022 році було підписано договір та 10 пакетів з Національною Службою Здоров'я України, які в повній мірі виконувались лікувальною установою. На стаціонарному лікуванні було проліковано 1 898 чоловік, в тому числі: 19 військовослужбовців Збройних Сил України і 107 внутрішньо переміщених осіб. Амбулаторної допомоги надано – 73 997 послуг. Станом на 05.11. 2023 року лікарями загальної практики сімейної медицини «Гребінківського центру первинної медико-санітарної допомоги» заключено 18 тисяч 975 декларацій, з них 10269 від жінок та 8706 від чоловіків. Статеві-віковий розподіл мешкаців, які уклали декларації представлено на Рисунку 5.2.

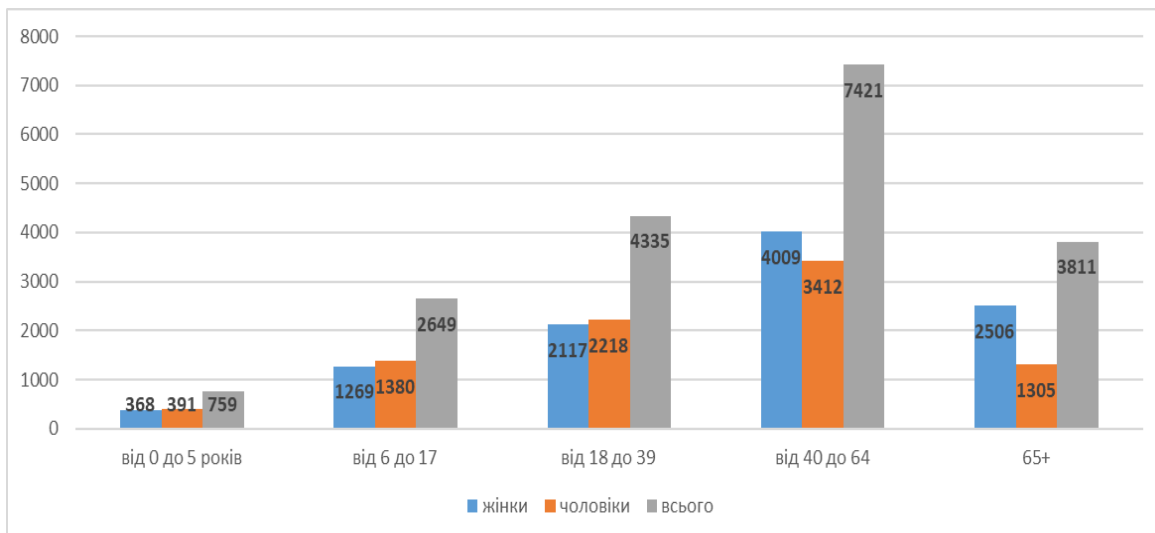


Рисунок 5.2. Статеві-віковий розподіл мешканців, які уклали декларації про вибір лікаря первинної медичної допомоги у Гребінківській громаді (на 05.11.2023)¹⁶

¹⁶ Національна служба здоров'я України https://edata.e-health.gov.ua/e-data/dashboard/declar-stats?_cf_chl_tk=z6JRHVWVkc.geu942Y.E6Naojyxh2ANkUKATED9J3fU-1679337309-0-qaNycGzNCxA

Профіль Гребінківської міської територіальної громади

За 2022 рік лікарями проведено 58 тисяч 325 прийомів пацієнтів, з них: внутрішньо переміщених осіб – 1 784 чоловік. Також працював денний стаціонар при Гребінківському центрі первинної медико-санітарної допомоги, в якому проліковано 874 хворих з різною патологією та різними ступенями тяжкості. Активно велася профілактика COVID-19. За минулий рік провакциновано вперше 824 чоловік та введені 3 тисячі 758 бустерних доз. Проблемними питаннями в галузі охорони здоров'я громади є фінансування, оновлення обладнання та забезпечення кваліфікованими кадрами.

Незважаючи на воєнний стан та проблеми, заклади охорони здоров'я повністю виконують покладені на них завданнями та долають виклики тривожного та непростого сьогодення.

Адміністративні послуги

Центром надання адміністративних послуг Гребінківської міської ради надається 200 послуг. Для створення зручних та доступних умов отримання послуг суб'єктами звернень у межах всієї громади створено 14 віддалених місць для роботи, у яких обслуговування здійснюють старости.

Основна робота впродовж 2022 року була спрямована на роботу з внутрішньо переміщеними особами. З початку березня по 31 квітня – за розпорядженням міського голови Центр працював цілодобово. До його роботи залучалися керівники та інші спеціалісти міської ради. В цей період було прийнято та видано 1543 довідки про реєстрацію внутрішньо переміщених осіб. Постійно здійснювалось консультування внутрішньо переміщених осіб з питань реєстрації, з питань надання державних допомог та отримання компенсацій на оплату житлово-комунальних послуг через «Прихисток».

Протягом 2022 року працівниками ЦНАПу було надано 11 тисяч 598 адміністративних послуг. Для швидкого отримання адміністративних послуг соціального характеру запроваджено програмний комплекс «Соціальна громада» до якої підключено всі старостинські округи. Також у приміщенні ЦНАПу проводиться прийом представниками пенсійного фонду та центру зайнятості для надання консультацій громадянам та оформлення пенсій та виплат, відділу ведення реєстру територіальної громади та реєстрації місця проживання громадян виконавчого комітету Гребінківської міської ради.

Перелік послуг ЦНАПУ, посилання на їх інформаційні та технологічні картки розміщені на офіційному сайті Гребінківської міської ради <https://www.hrebinka.org.ua/pages/p87>

Соціальний захист населення

Гребінківська міська рада є засновником комунальних установ територіальний центр соціального обслуговування населення та центр соціальних служб., які здійснюють виконання завдань соціального обслуговування населення та надання соціальної допомоги.

Гребінківський територіальний центр соціального обслуговування (надання соціальних послуг) Гребінківської міської ради утворено рішенням сесії 6 сесії Гребінківської міської ради VIII скликання від 24.02.2021 №240. Ключовими завданнями територіального центру є виявлення осіб на території Гребінківської міської територіальної громади, які перебувають в складних життєвих обставинах, дотримання вимог прийнятих Державних стандартів та окремий підхід до кожного громадянина.

Станом на 01.10.2023 року соціальним обслуговуванням охоплено 1217 потребуючих громадян. З них: відділення соціальної допомоги вдома – 373 особи, відділенням денного перебування – 281 осіб, відділення організації надання адресної натуральної та грошової допомоги – 563 осіб.

Нині дуже значимими є послуги:

- догляду вдома (надання комплексу соціальних послуг вдома у підопічного);
- паліативного догляду (комплексна інформаційна, соціальна та психологічна допомога потребуючим);

- денного догляду (реабілітаційні послуги, а саме послуги фізіотерапевтичного кабінету, лікувальна фізкультури, підтримання фізичного стану здоров'я);
- соціальної адаптації (послуги інструктора з трудової адаптації, соціально-педагогічна послуга «Університет третього віку», «бібліотечний фонд» територіального центру)
- консультування (послуги юрисконсульта);
- представництво інтересів;
- натуральної допомоги (надання продуктів харчування потребуючим, видача гуманітарної допомоги (одягу та взуття б/в), видача технічних та інших засобів реабілітації з пункту прокату)
- автотранспортні послуги (послуги «соціального таксі»).

В тяжкий для всіх українців час продовжує системно працювати «Університет третього віку» для осіб похилого віку, осіб з інвалідністю, внутрішньо-переміщених осіб, з числа осіб поважного віку. І це не просто тренд – це необхідність для підтримання життєдіяльності, поповнення набутого життєвого багажу знань сучасними пізнаннями. Нині «Університет...» нараховує 51 громадянина, що проживають (тимчасово перебувають) на території Гребінківської міської територіальної громади.

В умовах ведення війни з російською федерацією важливим залишається питання належного соціального захисту, соціального обслуговування та соціального відновлення ветеранів війни, а саме учасників бойових дій, осіб з інвалідністю внаслідок війни, учасників війни, військовослужбовців та інших осіб, які беруть участь у захисті державного суверенітету України. Тому акцент роботи відділень Гребінківського територіального центру зроблено на надання соціальних, реабілітаційних послуг, спрямованих на відновлення життєдіяльності, обмеженої мобільності та дієздатності саме таких громадян. Великим попитом серед військовослужбовців користується пункт прокату технічних та інших засобів реабілітації при Гребінківському територіальному центрі, де можливо взяти напрокат: інвалідні візки, ходунці, милиці з налокітниками, милиці дерев'яні, палиці та ін. Завдяки допомозі та підтримці міського голови, нещодавно здійснено чергове поповнення пункту прокату новими та необхідними засобами реабілітації.

Гребінківський міський центр соціальних служб є закладом, що проводить соціальну роботу із сім'ями, дітьми та молоддю, які належать до вразливих груп населення та/або перебувають у складних життєвих обставинах, і надає їм соціальні послуги.

Центр відповідно до визначених для нього завдань:

1) здійснює заходи щодо:

запобігання потраплянню у складні життєві обставини осіб та сімей, упровадження новітніх соціальних технологій, спрямованих на недопущення, мінімізацію чи подолання складних життєвих обставин;

2) виявлення отримувачів соціальних послуг та ведення їх обліку; протягом 2023 року на обліку центру перебуває 17 сімей які опинилися в складних життєвих обставинах,

3) соціальної та психологічної адаптації дітей-сиріт і дітей, позбавлених батьківського піклування, осіб з їх числа з метою підготовки до самостійного життя, протягом року послуги консультування та профілактики було надано 6 особам з числа дітей-сиріт, дітей позбавлених батьківського піклування.

4) проводить оцінювання потреб осіб/сімей, які належать до вразливих груп населення та/або перебувають у складних життєвих обставинах, у соціальних послугах, визначає методи соціальної роботи, забезпечує психологічну підтримку;

5) надає соціальні послуги відповідно до державних стандартів соціальних послуг, зокрема: соціального супроводу; консультування; соціальної профілактики; соціальної адаптації; соціального супроводу сімей, в яких виховуються діти-сироти та діти, позбавлені батьківського піклування; кризового та екстреного втручання; посередництва; інші соціальні послуги відповідно до визначених потреб.

При Гребінківському міському центрі соціальних служб створено та функціонує мобільна бригада соціально-психологічної допомоги постраждалим від домашнього насильства, протягом року здійснено 15 виїздів. 17 особам, які постраждали від насильства надано послугу кризового втручання та профілактики .

Центр соціальних служб проводить санаторно-курортне оздоровлення окремих категорій громадян за рахунок субвенції з обласного бюджету. За період з 2022 по 2023 рік, оздоровлено 8 чоловік на суму 104 795грн.

Таблиця 5.10 Інформація щодо забезпечення прав дитини у Гребінківській громаді, 2023р.

Показник	Чисельність, осіб
Чисельність дитячого населення всього, з них:	3284
дітей-сиріт	12
дітей, позбавлених батьківського піклування	21
дітей, які перебувають у складних життєвих обставинах	10
дітей з інвалідністю	100
дітей у багатодітних сім'ях	599
виявлених дітей, які потрапили у ситуацію безпосередньої загрози їхньому життю або здоров'ю	0
постраждали від домашнього насильства	1
діти, громадяни України, які залишилися без батьківського піклування на території інших держав, та яких повернули до України	0
діти, розлучені з сім'єю, які не є громадянами України	0
діти, із числа внутрішньо переміщених осіб	84
Кількість дітей, які перебувають під опікою/піклуванням	26
Кількість прийомних сімей, одиниць	3
<i>У них дітей</i>	3
Кількість дитячих будинків сімейного типу, одиниць	0
<i>У них дітей</i>	0

На постійному контролі органу місцевого самоврядування знаходяться умови проживання інвалідів, ветеранів війни, сімей, які втратили годувальника, багатодітних сімей, громадян похилого віку, які потребують обслуговування вдома.

Таблиця 5.11 Вразливі групи населення у Гребінківській МТГ, 2023р.

Показник	Чисельність, осіб
Кількість осіб із числа дітей-сиріт та дітей, позбавлених батьківського піклування	31
Кількість сімей, члени яких перебувають / перебували у конфлікті з законом:	40
Кількість сімей, яким призначена державна допомога особі, яка доглядає за хворою дитиною, одиниць	0
Особи, які мають інвалідність, всього	1494
<i>У т.ч. кількість дітей, які мають інвалідність</i>	100
Діти-сироти та діти, позбавлені батьківського піклування, влаштовані в ПС, ДБСТ та сім'ї опікунів / піклувальників	33
Сім'ї, яким призначена державна допомога при народженні дитини, одиниць	44
Сім'ї, яким призначена державна допомога особі, яка доглядає за хворою дитиною, одиниць	0
Сім'ї усиновлювачів, одиниць	18

Сім'ї опікунів / піклувальників, одиниць	26
Прийомні сім'ї, одиниць	3
Дитячі будинки сімейного типу, одиниць	0
Одинокі матері (батьки)	49
Сім'ї учасників АТО членів сім'ї загиблих	31
Сім'ї, в яких є ризик вилучення дитини із сім'ї	0

Культура

Базова мережа закладів культури Гребінківської МТГ налічує 45 закладів, а саме: Гребінківська дитяча школа мистецтв, Гребінківський міський краєзнавчий музей та дві філії, Гребінківська міська публічна бібліотека та 23 сільські бібліотеки-філії, 19 клубних закладів, з них 18 у сільській місцевості.

Робота закладів культури спрямована на збереження і розвиток національної культури, популяризацію провідних жанрів мистецтва, розкриття творчого потенціалу та забезпечення доступу населення громади до культурних послуг.

В Гребінківському міському краєзнавчому музеї налічується 2257 експонатів, з них 1791 – науково-допоміжного фонду, 466 – основного фонду. Музей має експонати вік яких сягає 4000 років. В музеї проводяться культурно-просвітницькі заходи: засідання круглого столу, зустрічі з відомими людьми, читаються лекції, проводиться обговорення книг, відзначаються професійні свята.

Гребінківська дитяча школа мистецтв засновано як дитячу музичну школу в 1965 році. На 5 відділах працює 21 викладач, із них 1 сумісник. Контингент школи складає 262 учні. Про якісні результати роботи школи свідчать численні грамоти викладачів та творчих колективів. Перемоги на обласних, всеукраїнських конкурсах та фестивалях поширюють популярність та узагальнюють досвід педагогічного колективу Гребінківської ДШМ.

Гребінківський міський будинок культури почав свою діяльність з 1957 року як Будинок культури залізничників. За час роботи Будинок культури не тільки став головним місцем виховання і розвитку творчої молоді, але і майданчиком для виступу артистів і колективів величезного масштабу.

В цілому робота закладів культури, у тому числі і у сільській місцевості, спрямована на надання якісних культурних послуг, проведення культурно-мистецьких, культурно-просвітницьких заходів. У кожному закладі діють гуртки, любительські об'єднання за інтересами. Колективи художньої самодіяльності громади постійно беруть участь у обласних, всеукраїнських, міжнародних конкурсах та фестивалях.

З початком повномасштабного вторгнення усі працівники закладів культури долучились до волонтерської діяльності, плели сітки, видавали гуманітарну допомогу, готували різні смаколики на передову. В умовах військового часу усі культурно-мистецькі заходи проходять з метою збору коштів для наших захисників-земляків.

Таблиця 5.12 Характеристика закладів культури Гребінківської МТГ

Споруда	Скільки відвідувачів вміщує	Події чи заходи, що викликають найбільший приплив гостей
Гребінківський міський будинок культури	340	Обласне літературно-музичне свято "Гребінчина світлиця". День міста. Регіональний літературний конкурс читців творів Євгена Гребінки. Регіональний конкурс естрадної пісні "Зорепад".
Гребінківська дитяча школа мистецтв	262	Святковий концерт «Музичне різнобарв'я осені» з нагоди Міжнародного дня музики

Споруда	Скільки відвідувачів вміщує	Події чи заходи, що викликають найбільший приплив гостей
		та Дня вчителя та посвята першокласників в юні музиканти, хореографи та художники. Творчий звітний концерт Гребінківської ДШМ та виставка художніх робіт учнів класу образотворчого мистецтва «Квітує, мистецька школа моя!». Святковий концерт з нагоди вручення свідоцтва про початкову мистецьку освіту випускникам.
Гребінківський міський краєзнавчий музей	20	“Кава з добродієм Гребінкою” приурочено пам'ятним датам життя і творчості Євгена Павловича Гребінки. “Гребінчина читальня” зустріч з місцевими письменниками Гребінківщини.
Григорівський сільський будинок культури	50	Зелена садиба «У Дячків» Театралізоване дійство «Весільні традиції Гребінчиного краю!». День села.
Грушківський сільський клуб	50	
Короваївський сільський будинок культури	350	День села. Свято Хліба.
Кулажинський сільський будинок культури	350	День села. День волонтера.
Мар'янівський сільський будинок культури	150	Щорічний відкритий фестиваль - конкурс “На гостини до Гребінки”.
Майорщинський сільський будинок культури	250	День села. Щорічний конкурс краси «Міс веснянка».
Овсківський сільський будинок культури	350	День села. Свято козацької культури «Козацькому роду нема переводу». Щорічне родинне свято «Різдвяна хата добром багата».
Олександрівський сільський будинок культури	350	
Олексіївський сільський будинок культури	300	День села. «Вишивана Україна» (до Дня вишиванки)
Почаївський сільський будинок культури	280	День села. Свято Колодія. «HUMOR-шоу» до Дня сміху.
Покровщинський сільський клуб	100	
Рудківський сільський будинок культури	180	День села. Родинне свято «Без коріння саду не цвісти».
Слободо-Петрівський сільський будинок культури	100	День села - щорічне свято «Івана Купала». Гастрономічно-пісенний фестиваль вареників.
Сербинівський сільський будинок культури	250	День села. Фестиваль «Золоті скарби українського етносу».
Сотницький сільський клуб	180	
Стукалівський сільський клуб	30	День села. Ярмарок народних звичаїв.

Споруда	Скільки відвідувачів вміщує	Події чи заходи, що викликають найбільший приплив гостей
Тарасівський сільський будинок культури	400	День села. Місцевий фестиваль меду «Все буде MEDOVO!».
Тополівський сільський будинок культури	50	День села. Щорічний місцевий фестиваль дитячого дозвілля «Salute, канікули!».

Комунальний заклад «Гребінківська міська публічна бібліотека» створений у 2018 році (рішення 5-ої сесії Гребінківської міської ради VII скликання від 02.03.2018 № 190). Гребінківська міська публічна бібліотека є головною бібліотекою Гребінківської міської територіальної громади, має єдиний штат працівників, єдиний бібліотечний фонд з централізованим комплектуванням, обробкою документів і центральним документосховищем, єдиний довідково-пошуковий апарат зі зведеними каталогами (алфавітним та систематичним).

Мережа бібліотек Гребінківської міської територіальної громади включає 24 бібліотеку, з них 23 в сільській місцевості. Бібліотеки є культурним, інформаційним, навчальним, громадським центром підтримки нашої громади. В силу своїх спроможностей організують та проводять масові заходи для користувачів та мешканців міста та села, а саме: літературні читання, дитячі ранки, зустрічі з літераторами, кіноперегляди, майстер-класи, презентації нових книг, екскурсії по бібліотеках, творчі зустрічі, оформлюють цікаві яскраві книжкові виставки та рекламні стенди, та ін..

У 2021 році сільські бібліотеки - філії одержали комп'ютери в рамках проекту цифровізації бібліотек, який реалізується Міністерством цифрової трансформації України. Він передбачає встановлення в сільських бібліотеках комп'ютерів, які допоможуть населенню навчитися використовувати, в першу чергу, інформацію з проекту «Дія. Цифрова освіта», навчитися використовувати сервіси і послуги, які представлені в мережі Інтернет для різноманітних потреб населення. На базі таких бібліотек, як Майорщинська СБФ, Мар'янівська СБФ, Слободо - Петрівська СБФ, Тарасівська СБФ, Олексіївська СБФ та Гребінківська міська публічна бібліотека створені Хаби.

Таблиця 5.13 Бібліотеки Гребінківської МТГ

Заклад	Адреса
Комунальний заклад "Гребінківська міська публічна бібліотека"	Полтавська обл., Лубенський р-н., м.Гребінка, вул.Євгена Гребінки,13
Березівська сільська бібліотека-філія	Полтавська обл., Лубенський р-н., с.Березівка, вул.Перемоги, 28
Корніївська сільська бібліотека-філія	Полтавська обл., Лубенський р-н., с.Корніївка, вул.Перемоги, 91
Григорівська сільська бібліотека-філія	Полтавська обл., Лубенський р-н. с.Григорівка, вул.Миру, 66Б
Стукалівська сільська бібліотека-філія	Полтавська обл., Лубенський р-н., с.Стукалівка, вул.Центральна, 18
Сербинівська сільська бібліотека-філія	Полтавська обл., Лубенський р-н., с.Сербинівка, вул.Миру, 2
Грушківська сільська бібліотека-філія	Полтавська обл., Лубенський р-н., с.Грушківка, вул.Гагаріна, 1
Почаївська сільська бібліотека-філія	Полтавська обл., Лубенський р-н., с.Грушківка, вул.Лесі Українки, 29
Сотницька сільська бібліотека-філія	Полтавська обл., Лубенський р-н., с.Сотницьке, вул.Центральна, 32
Короваївська сільська бібліотека-філія	Полтавська обл., Лубенський р-н., с.Короваї, вул.Перемоги, 32

Майорщинська сільська бібліотека-філія	Полтавська обл., Лубенський р-н., с.Майорщина, вул.Козацька, 1
Сліпорід-Іванівська сільська бібліотека-філія	Полтавська обл., Лубенський р-н., с.Сліпорід- Іванівка, вул.Шевченка, 130
Кулажинська сільська бібліотека-філія	Полтавська обл., Лубенський р-н., с.Кулажинці, вул.Шкільна, 15А
Олексіївська сільська бібліотека -філія	Полтавська обл., Лубенський р-н., с.Олексіївка, вул.Броваря, 81
Наталівська сільська бібліотека-філія	Полтавська обл., Лубенський р-н., с.Наталівка, вул.Вишнева, 7А
Овсюківська сільська бібліотека - філія	Полтавська обл., Лубенський р-н., с.Овсюки, вул.Миру, 43
Покровщинська сільська бібліотека-філія	Полтавська обл., Лубенський р-н., с.Покровщина, вул. Свободи, 13/1
Олександрівська сільська бібліотека-філія	Полтавська обл., Лубенський р-н., с.Олександрівка, вул.Свободи, 62
Рудківська сільська бібліотека-філія	Полтавська обл., Лубенський р-н., с.Рудка, вул.Миру, 128
Тарасівська сільська бібліотека-філія	Полтавська обл., Лубенський р-н., с.Тарасівка, вул.Центральна, 1Б
Тополівська сільська бібліотека-філія	Полтавська обл., Лубенський р-н., с.Тополеве, вул.Тімірязєва, 39
Мар'янівська сільська бібліотека-філія	Полтавська обл., Лубенський р-н., с.Мар'янівка, вул.Гребінки, 25А
Оржицька сільська бібліотека-філія	Полтавська обл., Лубенський р-н., с.Оржиця, вул. 40-річчя Перемоги, 31А
Слободо-Петрівська сільська бібліотека-філія	Полтавська обл., Лубенський р-н., с.Слободо- Петрівка, вул.Паркова, 2А

Бібліотечний фонд	Кількість
Загальна кількість бібліотечного фонду, з них:	226694
Книги	218042
Періодичні видання	8612
Електронні видання	0
Аудіовізуальні матеріали	40

Фізична культура та спорт

Діяльність спортивної галузі в Гребінківській МТГ спрямована на створення умов для розвитку регулярної рухової активності дітей та молоді, для зміцнення здоров'я з урахуванням інтересів, побажань, здібностей та індивідуальних особливостей кожного.

В дитячо-юнацькій спортивній школі Гребінківської міської ради постійно займаються 287 дітей в 5 секціях: гандбол, волейбол, баскетбол, футбол та легка атлетика. Вихованці ДЮСШ мають відзнаки не лише обласного рівня, а й загальнодержавного, стають чемпіонами України.

Пріоритетним на Гребінківщині завжди був розвиток дитячо-юнацького футболу. В Гребінківській ДЮСШ працює 8 груп футболу, в яких займається 160 юних футболістів з 7-8 річного віку. З ними працює три тренери. З 2000 року у місті почав функціонувати футбольний дівочий клуб «Надія», в якому займається 25 дівчат в двох вікових групах. За цей період в клубі виховано талановитих футболісток, які пізніше грали в командах майстрів з футзалу. Гребінківська «Надія» змагається в першій лізі українського футзалу. Неодноразово були переможцями всеукраїнських змагань серед різних вікових груп та чемпіонату ФСТ «Колос». Юнаки неодноразово вигравали змагання чемпіонату області

Профіль Гребінківської міської територіальної громади

серед школярів та команд ДЮСШ з футболу і футзалу. Юні футболісти часто залучаються до ігор за збірні команди Полтавщини

Футбольні традиції Гребінки склалися десятиліттями. Футбольний клуб «Локомотив» є одним з найстаріших в області. Заснований 1938 року як команда залізничного вузла станції Гребінка. Команда «Локомотив» має славні традиції: вони багаторазові переможці, срібні та бронзові призери чемпіонату Полтавської області.

Підтримка футболу стала доброю традицією з боку міської ради, діє Програма щодо розвитку футболу. На території громади програма підтримки футболу діє не один рік. Фінансова допомога міської ради сприяла організації турнірів, поїздок команди на змагання, придбання необхідного спортивного спорядження та заохочення гравців.

.Таблиця 5.14. Об'єкти спортивної інфраструктури Гребінківської територіальної громади

Споруда	Скільки відвідувачів вміщує	Події чи заходи, що викликають найбільший приплив гостей
Спортивні майданчики, збудовані за президентською програмою “Здорова Україна” (Активні парки) в м. Гребінка		
вул. Магістральна, 124	100	заняття фізичною культурою
вул. Героїв України, 10	100	заняття фізичною культурою
вул. Паркова, 13	100	заняття фізичною культурою
вул. Чехова, 46	100	заняття фізичною культурою
Мультифункціональний спортивний майданчик по вул. Магістральна, 118 в м. Гребінка	200	волейбол, теніс
Спортивний майданчик по вул. Героїв України, 2Б в м. Гребінка	200	футбольні матчі між командами різних вікових груп
Обласний комунальний заклад “Спортивний комплекс . Гребінка”, пров. Спортивний, 2 в м. Гребінка	3000	змагання з різних видів спорту всеукраїнського, регіонального рівня, відкриті турніри. спартакіади тощо

Житлово-комунальна, транспортна інфраструктура

Житловий фонд

На території громади налічується 8501 житловий будинок , 8330 з них індивідуальні, тобто 98 %. Загальна площа житлового фонду складає майже 630 тис. кв.м.

Таблиця 5.15 Стан житлового фонду Гребінківської МТГ

Показники	2023
Заселені будинки разом	8501
у тому числі:- індивідуальні будинки	8330
Житловий фонд, тис. кв. м загальної площі	630
% помешкань, підключених до комунального водопостачання	57,28
% помешкань, підключених до комунального газопостачання	73,82
% помешкань, підключених до комунальної системи каналізації	17,4
% помешкань, підключених до центрального опалення	11,72

*Помешкання – квартира або індивідуальний будинок.

Забезпеченість житлом в Гребінківській МТГ в цілому вища, ніж в Полтавській області та вища, ніж в середньому по Україні. Водночас, будівництво нового житла в громаді практично відсутнє.

Таблиця 5.16 Забезпеченість житлом в Гребінківській МТГ

Показники	2018	2019	2020	2021	2022
Загальна площа житла в громаді, 1000 м ²	357,4	357,4	357,4	629,8	629,9
Забезпеченість житлом 1 кв. м на особу по громаді	28,54	28,77	28,86	28,38	28,99
Забезпеченість житлом 1 кв. м на особу по області	26,1	26,5	26,4	н/д	н/д
Забезпеченість житлом 1 кв. м на особу по Україні	23,7	24,2	24,5	н/д	н/д

Збільшення загальної площі житла в 2021 році (Таблиця 5.16) зумовлене об'єднанням Гребінківської громади ще з 12 сільськими радами. На території громади будівництво багатоквартирних чи багатоповерхових будинків не ведеться. Будівництво індивідуальних будинків теж незначне. Низькі темпи будівництва житла зумовлені негативною демографічною ситуацією, низькими доходами населення в громаді, початком широкомасштабної війни.

Комунальна інфраструктура та інженерні мережі

Комунальна інфраструктура Гребінківської МТГ включає цілу низку підприємств, що надають відповідні послуги.

Так, КП "Гребінківський комбінат комунальних підприємств" надає послуги з забезпечення життєдіяльності громади.

Послуги з забезпечення населення водою надають: ВСП «Харківська дирекція» філії «Центр будівельно-монтажних робіт та експлуатації будівель і споруд» АТ «Українська залізниця», КП «Мар'янівське, 1», КП «Добробут», Кооператив «Водник», КП «Олексіївське», СТОВ «Прогрес», СФГ «Україна», КП «Тарасівське-1», кооператив «Джерело 2021», місцеві кооперативи.

Каналізаційні послуги надає ВСП «Харківська дирекція» філії «Центр будівельно-монтажних робіт та експлуатації будівель і споруд» АТ «Українська залізниця».

Послуги з централізованого теплопостачання надає КП «Тепло» та ТОВ «Біонергосила».

Таблиця 5.17 Характеристика об'єктів житлово-комунального господарства Гребінківської територіальної громади

Назва	Місце розташування	Експлуатаційний стан	Потреба в будівництві чи реконструкції	Балансоутримувач
Водопровідні мережі	м. Гребінка (35,9 км);	задовільний	потребує будівництва та реконструкції	ВСП «Харківська дирекція» філії «Центр будівельно-монтажних робіт та експлуатації будівель і споруд» АТ «Українська залізниця»
	с. Новодар, с. Мар'янівка (12,2 км);	задовільний		КП «Мар'янівське, 1»
	с. Короваї, с. Лутайка (17,2 км)	задовільний		КП «Добробут»

Назва	Місце розташування	Експлуатаційний стан	Потреба в будівництві чи реконструкції	Балансоутримувач
	с. Почаївка, Сотницьке, Новоселівка, с. Скочак с. (32,5 км)	задовільний		Кооператив "Водник"
	Олексіївка, с. Наталівка (12 км)	незадовільний	потребує капітального ремонту	КП "Олексіївське"
	Майорщина, с. Сліпорід - Іванівка (11,7 км)	задовільний		СТОВ "Прогрес"
	с. Слободо-Петрівка, Загребелля, с. Оржиця . Сербинівка (7,96 км)	задовільний		СФГ "Україна"
	с. Тарасівка (13,3 км)	незадовільний	потребує капітального ремонту	КП "Тарасівське-1"
	с. Тополеве, с. Світанок, с. Відрадне (15,1 км)	незадовільний	потребує капітального ремонту	кооператив "Джерело 2021"
	Стукалівка, Григорівка, с. Овсюки, Покровщина с. Березівка, с. Корніївка, Олександрівка, с. Високе, Осавульщина, Павлівщина, с. Сімаки, с. Рудка, (37,4 км)	незадовільний	потребують капітального ремонту	місцеві кооперативи
Очисні споруди	м. Гребінка, вул. Пушкіна, 100	задовільний	потребує реконструкції	ВСП «Харківська дирекція» філії «Центр будівельно-монтажних робіт та експлуатації будівель і споруд» АТ «Українська залізниця»
Об'єкти альтернативної енергетики	м. Гребінка, вул. Євгена Гребінки, 1/2	новий	відсутня	Відділ освіти виконавчого комітету Гребінківської міської ради
Полігони ТПВ	Гребінка	новий	відсутня	

Послугу централізованого водопостачання та водовідведення в м.Гребінці надає ВСП «Харківська дирекція» філії «Центр будівельно-монтажних робіт та експлуатації будівель і споруд» АТ «Українська залізниця», при цьому тільки 13% абонентів водопостачання отримують послугу централізованого водовідведення. Стан мереж водопостачання та водовідведення в місті хоча і задовільний, але потребує реконструкції та будівництва як і очисні споруди (Таблиця 5.17).

Профіль Гребінківської міської територіальної громади

В сільських населених пунктах, де є водопровідні мережі, водопостачанням займаються суб'єкти господарювання різних форм власності. При цьому частина мереж знаходиться в незадовільному стані і потребують капітального ремонту.

Таблиця 5.18 Характеристики системи життєзабезпечення Гребінківської МТГ (дані до 2022 року по м.Гребінці)

Показники	2018	2019	2020	2021	2022
Водопостачання					
Протяжність мереж водопостачання, км	44,3	44,3	44,3	195,3	195,3
Протяжність мереж водовідведення, км	26,0	26,0	26,0	26,0	26,0
Споживання питної води, тис. м ³ – всього, у тому числі:	568,95	567,95	530,05	597,927	581,944
- населення	334,35	321,15	299,45	331,189	325,472
- підприємства	234,6	246,8	230,6	266,738	256,472
Електропостачання					
Протяжність мереж, км	801,46	798,24	796,65	794,8	793,27
Споживання електроенергії, МВт-год - всього, у тому числі:	27,7	28,5	28,5	29,4	27,5
- населення	16,4	16,8	17,3	17,7	17,8
- підприємства	12,3	11,7	11,2	11,7	9,7

Енергоспоживання та енергозбереження

У час постійного зростання тарифів на природний газ та електричну енергія громада працює над впровадженнями заходів з енергозбереження та перехід на альтернативні джерела енергії. Так, низка приміщень закладів освіти, культури, охорони здоров'я та адміністративних приміщень громади перейшли на альтернативні види опалення, переважно це встановлення твердопаливних або електричних котлів. Також за рахунок обласного бюджету та бюджету Гребінківської міської ради було реалізовано проєкт «Реконструкція внутрішніх електромереж ЗДО «Веселка» з використанням новітніх технологій енергозбереження (сонячних панелей), а саме – встановлення системи альтернативного електропостачання загальною потужністю – 7,0 кВт.»

За результатами земельних торгів, проведених 29 березня 2018 року продано строком на 20 років право оренди на земельну ділянку комунальної власності для розміщення, будівництва, експлуатації та обслуговування будівель і споруд об'єктів енергогенеруючих підприємств, установ і організацій, розташовану за адресою: пров. Пирятинський, 34 В, в м. Гребінка. Переможцем земельних торгів по лоту № 1 стало ТОВ «СОНЯЧНА ЕНЕРГІЯ 2017».

В місті та деяких населених пунктах громади встановлено вуличне освітлення з використанням сонячних панелей.

Таблиця 5.19 Споживання окремих видів енергетичних ресурсів у 2020 році у м.Гребінці¹⁷

Регіони	Газ природний, тис. куб. м	Вугілля, т	Бензин моторний, тис.т	Паливо дизельне, тис.т
м.Гребінка	288,49	6,3	0,2	1,1
Область	1531000,0	13412,2	69,2	312,6
Частка міста у споживанні енергетичних ресурсів області	0,02%	0,05%	0,29%	0,4%

Послуги з поводження з побутовими відходами

¹⁷ За даними СТАТИСТИЧНОГО ЩОРІЧНИКА ПОЛТАВСЬКОЇ ОБЛАСТІ за 2020 рік

Профіль Гребінківської міської територіальної громади

Відповідно до законів України „Про місцеве самоврядування в Україні“, „Про співробітництво територіальних громад“, „Про відходи“, Правил надання послуг з поводження з побутовими відходами, затверджених постановою Кабінету Міністрів України від 10.12.2008 №1070 та інших нормативно-правових актів у галузі поводження з відходами, з метою створення ефективної системи управління відходами, запровадження роздільного збирання сміття, оптимізації витрат територіальних громад на утримання системи поводження з відходами, в тому числі за рахунок реалізації спільного інфраструктурного проекту, і виконання функцій, що становлять спільний інтерес, утворене спільне комунальне підприємство „Екосервіс-2022“.

Метою діяльності підприємства є створення системи поводження з відходами шляхом систематичного здійснення виробничої, господарської та іншої діяльності у сфері надання послуг зі збирання, сортування, переробки і відновлення або видалення побутових та інших відходів, залучення інвестицій (коштів) від фізичних та юридичних осіб, комунальних та державних установ, організацій та підприємств для вирішення питань поводження з побутовими відходами, розвитку інфраструктури, досягнення соціального ефекту, отримання прибутку та іншої спільної діяльності в межах чинного законодавства.

Транспортна інфраструктура та зв'язок

Карта автомобільних доріг на території Гребінківської МТГ представлена на Рисунку 5.4.



Рисунок 5.4 Автомобільні дороги на території Гребінківської МТГ

Громада має розвинену транспортну інфраструктуру для здійснення пасажирських та вантажних перевезень, що необхідна для розвитку економіки (табл. 5.20).

Таблиця 5.20 Основні місцеві дороги Гребінківської МТГ

№ дороги	Найменування	Протяжність (км)
----------	--------------	------------------

№ дороги	Найменування	Протяжність (км)
O1704048	Гребінка – Тополеве	4.0
O1704049	Гребінка – Рудка – Тимки – Загребелля	17.5
O1704050	Гребінка – Овсюки	12.7
O1704051	Гребінка – Кулажинці – Смотрики – /М–03/	16.8
O1704052	Олексіївка – Наталівка – Мар'янівка	11.5
O1704053	Сліпорід – Іванівка – /O1704051/	12.4
O1704055	Степанівка – Сербенівка	2.7
O1704056	Майорщина – Тарасівка	6
O1704057	Гребінка – Оржиця	11.7
O1704058	Овсюки – Рудка	2.4
O1704059	Почаївка – Олександрівка	4.3
O1704060	Загребелля – Григорівка	10
O1704061	Григорівка – Стукалівка	3.6
O1704062	Стукалівка – Овсюки	4.6
O1704063	/O1704380/ – Слободо–Петрівка	3.6
O1704359	Бесідівщина – /М–03/	9
O1704380	Межа обл. – Сербинівка – Гребінка	15.2
O1718268	Велика Круча – Сотницьке	6.2
O1718370	Пирятин – Гребінка	11.54
C170401	Скочак – Бесідівщина	4
C170402	Сотницьке – Почаївка	4.5
C170403	Високе – Сімаки – Павлівщина	6.9
C170404	Світанок – Відрадне	4.5
C170405	/O1704049/ – Рудка	1.9
C170406	Михайлівка – Стукалівка	5
C170407	Григорівка – Писарщина	3.8
C170408	Сербівка – Саївка	5
C170409	Сербівка – Грушківка	2.5
C170410	Польове – Слободо–Петрівка	3.6
C170411	Оржиця – /O 17 04 380/	0.6

Крім того, наявна мережа комунальних доріг у населених пунктах та між ними, більшість з яких цілком чи частково з твердим покриттям. Їх стан від хорошого до незадовільного.

Транспортне сполучення між населеними пунктами громади та районним / обласним центром

На території громади розроблені транспортні маршрути обласного та місцевого значень. Сполучення з обласним центром, населеними пунктами за межами області, центрами районів та інших громад здійснюється приватними перевізниками.

Залізничні перевезення

Станція Гребінка є однією з двох на Південній залізниці залізничних станцій України, яка є залізничним вузлом на межі трьох залізниць: Південної (сама станція підпорядкована Південній залізниці), Південно-Західної (межа проходить за 2 км на захід від станції в бік Києва) та Одеської (межа проходить за декілька кілометрів на південь у бік Черкас).

Від залізничної станції Гребінка розгалужуються лінії:

- Гребінка — Дарниця (двоколійна, електрифікована);

Профіль Гребінківської міської територіальної громади

- Гребінка — Полтава (одноколійна з двоколійними вставками — будівництво других колій на деяких перегонах триває і досі, електрифікована);
- Гребінка — Прилуки (одноколійна, неелектрифікована);
- Гребінка — Черкаси — імені Тараса Шевченка (одноколійна, електрифікована від імені Тараса Шевченка до Черкас).

Тут розташовані великі залізничні підприємства: локомотивне депо, вагонне депо, 11-та дистанція сигналізації та зв'язку, 18-та дистанція колії та інші.

Поштовий зв'язок

Поштовий зв'язок на території громади забезпечує міське відділення поштового зв'язку АТ «Укрпошти», що знаходиться на території адміністративного центру, по сільських населених пунктах працюють пересувні відділення поштового зв'язку. У міському відділенні доступними є такі послуги як: Укрпошта Експрес, Укрпошта Стандарт, оформлення передоплати, оплата картою, доставка за межі України, перекази, комунальні та інші платежі, виплата пенсій та грошової допомоги (табл. 5.21).

Таблиця 5.21 Відділення Укрпошти у Гребінківськійській МТГ¹⁸

Населений пункт	Адреса	Індекс	Тип відділення
м. Гребінка	м. Гребінка, вул. Миру, 42	37400	Гребінківське міське відділення поштового зв'язку АТ «Укрпошти»

Активно працює на території громади Нова пошта. У м. Гребінка розташовані 3 відділення: одне з яких вантажне, що дозволяє здійснювати відправлення вагою до 1000 кілограм, та 1 поштомат (табл. 5.22).

Таблиця 5.22 Відділення Нової пошти у Гребінківськійській МТГ¹⁹

Населений пункт	Назва відділення	Адреса	Тип відділення Вага до (кг)
м. Гребінка	Поштове відділення, вантажне відділення №1	вулиця Миру, 46, Гребінка	вантажне
м. Гребінка	Поштове відділення №2	провулок Піонерський, 6, Гребінка	до 15 кг
м. Гребінка	Поштове відділення №3	провулок Пирятинський, 11Б, Гребінка	до 30 кг

Мобільний зв'язок та інтернет

На теренах громади працюють АТ «Укртелеком», а також всі наявні в Україні оператори мобільного зв'язку: Київстар, Vodafone та Lifecell.

На території Гребінківської територіальної громади послуги фіксованого стаціонарного зв'язку надає акціонерне товариство «Укртелеком».

Провайдерами послуг Інтернету на території громади є АТ «Укртелеком», ТОВ «АВАТОР ІСП», ТОВ «НОВІ ТЕХНОЛОГІЇ-1», НВП-Коннект та ФОП Северенчук М.В.

В рамках бюджетної програми «Субвенція з державного бюджету місцевим бюджетам на реалізацію заходів, спрямованих на підвищення доступності широкопasmового доступу до Інтернету в сільській місцевості», громада отримала державну субвенцію на підвищення

¹⁸ <https://offices.ukrposhta.ua>

¹⁹ <https://novaposhta.ua/office/list>

магазини одяг	23															23
побутова хімія	5															5
Інші	77	2	3	2	6	7	2	2	1	4	2	2	4	3	2	119
Відділення банків	3															3
Аптеки	11															11
Відділення поштового зв'язку	1															1
Перукарні	9															9
Заклади харчування (кафе, ресторани)	14			1	3	1	1									20
Сервіси технічного обслуговування	3															3
Автомийки	3															2
Автозаправні станції	3	1						1								5
Всього	204	3	3	3	9	8	3	3	1	4	2	2	4	3	2	254

Переробкою сільськогосподарської продукції в громаді займаються приватні підприємці: Є переробка зерна на крупи, переробка насіння соняшника на олію.СПД випікають хліба та хлібобулочні вироби.

В структурі підприємництва громади переважає роздрібна торгівля товарами продовольчої та промислової груп, будівельними матеріалами. Низка підприємців забезпечує місцеве населення медичними та ветеринарними товарами, послугами громадського харчування.

На території адміністративного центру розташований центральний ринок СТ «Центр 2008», який складається з продуктового та промислового відділів на 540 торгових місць (зайнятість торгових місць становить 70%) та комунальне підприємство «Привокзальний ринок міста Гребінка Полтавської області» - 390 торгових місць (зайнятість торгових місць становить 20%).

Сформована мережа торгівлі та ресторанного господарства у територіальній громаді забезпечує належні умови для здійснення купівлі-продажу товарів, здійснення підприємницької діяльності у сфері торгівлі та побутового обслуговування населення, поступового переходу до сучасних форм здійснення торговельної діяльності

Банківське обслуговування

В м. Гребінка розвинуте банківське обслуговування як юридичних, так і фізичних осіб. Відділень банківських установ 3 (АТ «Державний ощадний банк України», АТ КБ «Приватбанк», АТ «Полтава-банк»). На території найбільших торговельних майданчиків міста приймають поповнення платіжні термінали мережі IBox (9 одиниць). На території адміністративного центру розміщені також 7 банкоматів всіх відділень банків.

Таблиця 5.24 Кількість відділень банківських установ/банкоматів/термінали на території Гребінківської громади

Кількість діючих станом на 01.01.23р.,

	всього одиниць
Відділення банків, в т.ч.	3
Відділення ПАТ «Державний ощадний банк України»	м. Гребінка, вул. Євгена Гребінки, 3
Відділення ПАТ КБ «Приватбанк»	м. Гребінка, вул. Євгена Гребінки, 3
Відділення АТ «Полтавабанк»	м. Гребінка, вул. Євгена Гребінки, 11
Банкомати	7
Термінали самообслуговування (ITBox, інші)	9

Туристична інфраструктура

Туристична інфраструктура у Гребінківській міській територіальній громаді наразі знаходиться в початковій фазі розвитку. На території громади немає закладів готельного господарства, є 20 закладів ресторанного господарства .

На території Гребінківської громади є низка цікавих туристичних об'єктів. Це, перш за все, місця та матеріали, пов'язані із життям, літературною і громадською діяльністю відомого письменника Євгена Павловича Гребінки і його брата – академіка архітектури Миколи Павловича. В селі Мар'янівка функціонує музей братів Євгена і Миколи Гребінок. Євген Гребінка похований в родинному склепі в селі Мар'янівка.

Цікавим туристичним об'єктом є знаменитий Гребінчин каштан, вік якого 200 років, висота 15 м, обхват стовбура 2,75 м, під його кронами любив писати свої твори Євген Гребінка. Під цим каштаном у 1843 році любив відпочивати і задумував свої нові вірші Великий Кобзар - Тарас Григорович Шевченко.

Унікальним туристичним об'єктом є мурований льох, який збудований Павлом Івановичем Гребінкою в 1830 р. Льох заглиблений в ґрунт, цегляний, прямокутний у плані. Перекриття аркового типу, півциркулярне, цегляне. У кожній частині стін льоху влаштовані 15 ніш для збереження продуктів, що мають лучкове завершення.

Цікавими туристичними об'єктами є пам'ятки архітектури. Це цивільні і культові споруди XIX-XX ст., розташовані в м. Гребінка, селах Григорівка, Грушківка, Лутайка, Мар'янівка, Оржиця, Почаївка, Рудка, Сербинівка, Слободо-Петрівка, Сотницьке. До цивільних споруд відносяться приміщення земських шкіл, збудованих в 1911-1912рр., за проектом відомого українського архітектора Опанаса Сластіона. Вони представляють стиль неокласицизму з наявністю елементів модерну та є цінною пам'яткою українського архітектурного модерну.

Окремою групою об'єктів архітектури є залізничні споруди: це будівлі залізничних вокзалів у місті Гребінка та селі Мар'янівка, збудовані в 1904 році. Всі ці споруди збудовані у стилі історизм, за типовим проектом, який широко використовувався при будівництві залізниці Київ-Харків.

Гребінківщина – край багатий на природні заповідні зони.

На східній околиці села Бесідівщина розташований Бесідівщинський парк імені Григорія Перевери. Він є пам'яткою садово-паркового мистецтва. Парк закладений в 1946 році, насадження здійснене учнями початкової школи і мешканцями села під керівництвом завідуючого початковою школою Григорієм Переверою. Сучасний видовий склад парку нараховує 31 вид дерев і кущів, які належать до 24 родів та 18 родин. Загалом флора нараховує до 200 видів.

Між селами Березівка та Горби розташований ландшафтний заказник – Лізина гора. Тут розташована ціла колонія бджолоїдок – рідкісних птахів, які охороняються Конвенцією про охорону дикої флори та фауни – Бернською конвенцією, а також рідкісні види тварин, включені до Червоної книги України.

В селі Майорщина розташована Соснова алея – ботанічна пам'ятка природи. Вона нараховує близько 100 дерев, вік яких 200 років.

На території Майорщинської спеціалізованої загальноосвітньої школи-інтернату розташована ботанічна пам'ятка – Дуби черешчаті, вік дерев близько 300 років, висота – по 30 метрів, охоплення стовбурів 4,25 і 3,70 метрів.

В околицях села Овсюки знаходиться ботанічний заказник – Плисів Яр. На території заказника зустрічаються понад 350 видів рослин. У складі фауни є види, які занесені до Європейського Червоного списку.

В селі Почаївка розташована ботанічна пам'ятка природи – Ульянівські могили. У межах заповідного об'єкту зростає близько 300 видів флори. А такі рідкісні види рослин, як ковила волосиста, астрагал шерстистоквітковий занесені до Європейського Червоного списку та Червоного списку МСОП.

В околицях села Сліпорід-Іванівка розташований гідрологічний заказник – Пологи. Його площа 100 га. Флора нараховує близько 350 видів. Виявлені види тварин віднесені до Європейського Червоного списку. Серед них такі як: шуліка чорний, лунь польовий, журавель сірий, видра річкова, горностай, махаон, подалірій, чапля біла велика, лебідь-шипун, боривітер звичайний, кропивник, чиж, вуж водяний та інші.

Висновки

Соціальна інфраструктура

1. Громада має розвинену освітню мережу закладів загальної середньої, дошкільної та позашкільної освіти, яка надає досить якісні освітні та розвиткові навчально-освітні послуги. Триває оптимізація мережі загально-освітніх та дошкільних закладів.

2. У сфері соціального захисту населення в міській територіальній громаді діють: управління соціального захисту населення, територіальний центр соціального обслуговування, центр соціальних служб Гребінківської міської ради, основна мета яких наблизити до потребуючих якісні соціальні послуги.

4. Медичні послуги гребінківцям надають КНП «Гребінківська міська лікарня» та КНП «Гребінківський центр первинної медико-санітарної допомоги». Працюють 6 амбулаторій та 19 ФАПів для надання допомоги населенню сільських населених пунктів.

5. Базова мережа закладів культури Гребінківської МТГ, яку фінансово підтримується з бюджету громади налічує 45 закладів, а саме: Гребінківська дитяча школа мистецтв, Гребінківський міський краєзнавчий музей та дві філії, Гребінківська міська публічна бібліотека та 23 сільські бібліотеки-філії, 19 клубних закладів, з них 18 у сільській місцевості, що забезпечує доступ населення громади до культурних послуг.

6. Спортивна сфера є достатньо розвинутою в громаді. Зокрема Гребінківщина має сильні футбольні традиції. Високого розвитку досягнув футзал та жіночий футбол. В ДЮСШ Гребінківської міської ради постійно займаються 287 дітей в 5 секціях: гандбол, волейбол, баскетбол, футбол та легка атлетика.

7. Громада має певні туристичні активи - місця, пов'язані з Євгеном Гребінкою та його родиною, цікаві природні об'єкти. Проте, в громаді не розвинена інфраструктура гостинності, туристична інфраструктура Гребінчиного краю потребує розвитку та просування.

Житлово комунальна, транспортна інфраструктура та зв'язок.

1. Забезпеченість житлом в Гребінківській МТГ в цілому вища, ніж в Полтавській області та вища, ніж в середньому по Україні. Водночас, будівництво нового житла в громаді практично відсутнє.

2. На території громади функціонують 9 комунальних підприємств різного виду діяльності, в тому числі 7 з них надають комунальні послуги населенню. Послуги водопостачання та водовідведення в громаді надаються різними суб'єктами господарювання. Частина мереж водостачання та водовідведення потребують реконструкції капітального ремонту.

3. Питання поводження з твердими побутовими відходами буде вирішено в рамках проекту міжмуніципальної співпраці з сусідніми громадами Полтавської області. Для цього створено спільне комунальне підприємство „Екосервіс-2022“.

3. Громада має транспортну інфраструктуру для здійснення пасажирських та вантажних перевезень, що необхідна для розвитку економіки. Наявна мережа комунальних доріг у

населених пунктах та між ними, більшість з яких цілком чи частково з твердим покриттям. Їх стан від хорошого до незадовільного.

4. В цілому, населення Гребінківської МТГ в достатній мірі охоплені послугами поштового, мобільного та інтернет зв'язку, які надають національні та приватні оператори.

6. МІСТОБУДІВНА ДОКУМЕНТАЦІЯ

Згідно рішення 31 сесії Гребінківської міської ради VII скликання від 27.02.2020 №1070 на замовлення виконавчого комітету Гребінківської міської ради ТОВ «Архітектурно-просторове планування» виготовлено проєкт Генерального плану та плану зонування території м. Гребінка Лубенського району Полтавської області.

У липні 2022 року проєкт Генерального плану розглянуто на Полтавській обласній містобудівній раді. Станом на 01.10.2023 року розділи «Інженерно-технічні заходи цивільного захисту на мирний час» та «Інженерно-технічні заходи на особливий період» знаходяться на доопрацюванні після наданих рекомендацій Головним управлінням Державної служби України з надзвичайних ситуацій у Полтавській області та Департаментом з питань оборонної роботи, цивільного захисту та взаємодії з правоохоронними органами.

З метою забезпечення сталого розвитку територіальної громади з дотриманням принципу збалансованості державних, громадських та приватних інтересів, згідно рішення 35 сесії Гребінківської міської ради VIII скликання від 30.08.2023 №2196 розпочато роботи підготовчого етапу з розроблення Комплексного плану просторового розвитку території Гребінківської міської територіальної громади Лубенського району Полтавської області. Наразі ведеться збір інформації для формування завдань на розроблення Комплексного плану.

Протягом 2018 - 2023 років розроблено та затверджено низку детальних планів окремих територій міста та громади, які будуть враховані при розробці Комплексного плану просторового розвитку території громади.

Містобудівна документація по населених пунктах громади відсутня. Проблему розробки генеральних планів населених пунктів планується вирішити в комплексі з розробленням Комплексного плану просторового розвитку території Гребінківської МТГ.

Висновки

1. Генеральний план та план зонування території м. Гребінка Лубенського району Полтавської області знаходяться на доопрацюванні. Розпочато роботи підготовчого етапу з розроблення Комплексного плану просторового розвитку території Гребінківської міської територіальної громади Лубенського району Полтавської області.

2. Містобудівна документація по населених пунктах громади відсутня. Проблему розробки генеральних планів населених пунктів планується вирішити в комплексі з розробленням Комплексного плану просторового розвитку території Гребінківської МТГ.

7. ІНФОРМАЦІЯ ЩОДО ПРОГРАМНИХ ДОКУМЕНТІВ ГРОМАДИ

В 2022 році у Гребінківській міській територіальній громаді діяло 38 місцевих програм, з яких реалізовано 26 програм. На фінансування цих програм з бюджету громади виділено 37,2 млн. грн що становить 92,3 % виконання планових показників. Це високий показник, зважаючи на складну фінансову ситуацію в країні та обмеження щодо напрямків використання бюджетних коштів (постанова Кабінету Міністрів України від 9 червня 2021 р. № 590 «Про затвердження Порядку виконання повноважень Державною казначейською службою в особливому режимі в умовах воєнного стану» зі змінами). З цих же причин та через неактуальність проведення заходів деяких програм, із запланованих до виконання на 2022 рік 38 програм - 12 програм не реалізовані.

Перелік програм реалізованих у 2022 році, які профінансовані за кошти бюджету Гребінківської МТГ наведено в Таблиці 7.1. В цілому, це програми соціальної спрямованості, програми підтримки інфраструктури громади та ті, що мають безпековий компонент.

Таблиця 7.1 Перелік програм реалізованих у 2022 році, які профінансовані за кошти бюджету Гребінківської МТГ

Найменування місцевої програми	Обсяг фінансування, тис. грн		Відсоток фактичного фінансування від запланованого, %
	План	Факт	
Програма соціально-економічного розвитку Гребінківської міської територіальної громади на 2022-2026 роки	5678,2	4168,6	73,4
Програма сприяння організації цивільного захисту населення Гребінківської міської територіальної громади на 2022-2026 роки	200,0	150,0	75
Програма роботи з обдарованою молоддю на території Гребінківської міської територіальної громади на 2022-2026 роки	62,0	36,0	58,1
Програма інформаційного забезпечення діяльності міської ради та її виконавчих органів на 2022-2026 роки	391,4	316,3	80,8
Програма організації оплачуваних громадських робіт на території Гребінківської міської територіальної громади на 2022-2026 роки	570,0	500,9	87,9
Програма соціального захисту окремих незахищених категорій населення Гребінківської міської територіальної громади на 2022-2026 роки	3546,4	3385,0	95,4
Програма соціального захисту воїнів-інтернаціоналістів, які приймали участь у військових конфліктах за межами України на 2022-2026 роки	90,0	42,5	47,2
Програма підтримки військовослужбовців, учасників антитерористичної операції, учасників операції Об'єднаних Сил та військовослужбовців, які приймають участь у воєнних діях під час воєнного стану, оголошеного на території України і членів їх сімей мешканців Гребінківської міської територіальної громади на 2022-2026 роки	273,0	229,0	83,9
Програма розвитку культури і туризму Гребінківської міської територіальної громади на 2022-2026 роки	158,7	92,2	58,1
Програма сприяння та розвитку фізичної культури і спорту на території Гребінківської міської територіальної	27,7	9,5	34,3

громади на 2022-2026 роки			
Програма Гребінківської міської територіальної громади щодо розвитку футболу на 2022-2026 роки	200,0	114,0	57
Програми сприяння діяльності та розвитку житлово-комунального господарства Гребінківської міської територіальної громади на 2022-2026 роки	4760,0	4709,0	98,9
Програма покращення благоустрою Гребінківської міської територіальної громади на 2022-2026 роки	5904,0	5825,7	98,7
Програма зовнішнього освітлення Гребінківської міської територіальної громади на 2022-2026 роки	160,0	110,7	69,2
Програма сприяння діяльності відокремленого підрозділу організації ветеранів України Гребінківської міської територіальної громади на 2022-2026 роки	150,0	150,0	100
Програма сприяння діяльності громадської організації «Інвалідів та ветеранів Союз Чорнобильців Гребінківщини» на 2022-2026 роки	15,0	15,0	100
Програма підтримки та розвитку трудового архіву Гребінківської міської територіальної громади Полтавської області на 2022-2026 роки	315,4	315,1	99,9
Програма Гребінківської міської територіальної громади розвитку та підтримки комунального некомерційного підприємства «Гребінківський центр первинної медико-санітарної допомоги» та покращення надання населенню медичних послуг на 2022-2026 роки	8057,9	8039,7	99,8
Програма Гребінківської міської територіальної громади розвитку та підтримки комунального некомерційного підприємства «Гребінківська міська лікарня» та покращення надання населенню медичних послуг на 2022-2026 роки	6381,8	6381,8	100
Програма профілактики злочинності та правопорушень на території Гребінківської міської територіальної громади на 2022-2026 роки	200,0	175,8	87,9
Програма "Територіальна оборона" на 2021-2025 роки"	645,4	290,5	45
Програма підтримки породіль у Гребінківській міській територіальній громаді на 2022-2026 роки	400,0	365,0	91,3
Програма підтримки та розвитку Гребінківського міського центру соціальних служб на 2022-2026 роки	522,5	522,5	100
Програма Гребінківської міської територіальної громади «Питна вода» на 2021-2025 роки	150,0	52,5	35
Програми розвитку освіти Гребінківської міської територіальної громади на 2022-2026 роки	142,7	132,6	69,4
Програма матеріального резерву для запобігання, ліквідації надзвичайних ситуацій техногенного і природного характеру, у тому числі в умовах воєнного стану, їх наслідків на території Гребінківської міської територіальної громади на 2022-2026 роки	1636,0	1074,5	65,7
Всього	40308,1	37204,4	92,3

Висновки

1. В Гребінківській міській територіальній громаді програмно-цільовий метод планування розвитку громади є достатньо ефективним, про що свідчить високий відсоток виконання розроблених програм (доцільних в умовах військового стану). Місцеві цільові програми дозволяють планоно вирішити нагальні проблеми соціально-економічного розвитку громади та сконцентрувати людські та матеріальні ресурси на програмних цілях та заданнях.

2. В 2022 році у Гребінківській міській територіальній громаді діяло 38 місцевих програм, з яких реалізовано 26 програм. На фінансування цих програм з бюджету громади виділено 37,2 млн. грн.

3. Всі затверджені програми спрямовані на розв'язання актуальних проблем розвитку Гребінківської МТГ в галузях цивільної безпеки, житлово-комунального господарства, соціального захисту населення, освіти, культури, спорту.

8. ЕКОНОМІЧНИЙ РОЗВИТОК

Економічною базою громади є підприємства залізничного транспорту та сільськогосподарські підприємства. Провідними підприємствами залізничного транспорту є виробничий підрозділ «Локомотивне депо Гребінка» регіональної філії «Південна залізниця» АТ «Українська залізниця», виробничий підрозділ «Пасажирське вагонне депо Гребінка» філія «Пасажирська компанія» АТ «Українська залізниця», виробничо-структурний підрозділ «Харківська дирекція» філії «Центр будівельно-монтажних робіт і споруд» АТ «Укрзалізниця».

Сільськогосподарські підприємства спеціалізуються на вирощуванні зернових та технічних культур, а також тваринницької продукції

На території громади функціонують також і малі підприємства, які займаються виготовленням побутових та офісних меблів на замовлення, виробництвом хліба, хлібобулочних виробів, переробкою продукції бджільництва та її реалізацією, переробкою соняшника на олію.

Станом на серпень 2023 року у громаді було зареєстровано: юридичних осіб – 295, фізичних осіб підприємців – 625. Такі показники не є високими, вони знаходяться в середньому діапазоні порівняно з іншими громадами Полтавської області. Спостерігається нерівномірне розміщення суб'єктів підприємництва за старостинськими округами.

Таблиця 8.1 Динаміка зареєстрованих юридичних осіб та фізичних осіб-підприємців у Гребінківській МТГ, 2021-2023 рр.

	01.01.2021р.	01.01.2022р.	01.01.2023р.
Усі суб'єкти ЄДРПОУ, од.:	846	847	884
Юридичні особи, в т.ч.	322	299	295
юридичні особи – підприємницькі структури (комерційні)			
Фізичні особи-підприємці	524	548	589

Таблиця 8.2 Кількість зареєстрованих юридичних осіб та фізичних осіб-підприємців з гендерним розподілом у Гребінківській МТГ (на 01.01.2023 р.)

	Загальна кількість, одиниць	Керівниками яких є			
		чоловіки		жінки	
		кількість	частка, у % до загальної кількості	кількість	частка, у % до загальної кількості
Юридичні особи	295	226	76,6	69	23,4
Фізичні особи-підприємці	589	259	44,0	330	56,0

В Гребінківській міській територіальній громаді, як і в більшість територіальних громад, які формуються навколо міста - адміністративного центру, лівова частка зареєстрованих СПД зареєстровані в м. Гребінці - 77,4%. Решта 22,6% розосереджені по 14 старостинським

округам, тобто по 41 населеному пункту. Тобто є потреба у стимулюванні підприємницької активності мешканців в сільських населених пунктах старостинських округів.

Таблиця 8.3 Територіальний розподіл зареєстрованих у Гребінківській міській територіальній громаді юридичних та фізичних осіб, станом на 1.09.2023 р.

	Загалом		Юридичні особи				ФОПи	
	одиниць	% у громаді	Усього одиниць, в т.ч.	Не комерційні	комерційні	% у громаді	одиниць	% у громаді
м. Гребінка	684	77,4	180	133	47	61	504	85,6
Березівський старостинський округ	21	2,4	10	7	3	3,4	11	1,9
Стукалівсько-Григоріївський старостинський округ	11	1,2	7	3	4	2,4	4	0,7
Короваївський старостинський округ	22	2,5	15	8	7	5,1	7	1,2
Кулажинсько-Наталівський старостинський округ	21	2,4	12	7	5	4,1	9	1,5
Мар'янівський старостинський округ	9	1,0	5	4	1	1,7	4	0,7
Майорцинський старостинський округ	25	2,8	14	5	9	4,7	11	1,9
Овсюківський старостинський округ	11	1,2	7	2	5	2,4	4	0,7
Олександрівський старостинський округ	13	1,5	8	3	5	2,7	5	0,8
Почаївський старостинський округ	9	1,0	7	6	1	2,4	2	0,3
Рудківський старостинський округ	17	1,9	9	3	6	3,0	8	1,4
Сербинівський старостинський округ	10	1,1	4	2	2	1,3	6	1,0
Слободо-Петрівський старостинський округ	13	1,5	9	5	4	3,0	4	0,7
Тарасівський старостинський округ	12	1,4	6	5	1	2,0	6	1,0
Тополівський старостинський округ	6	0,7	2	1	1	0,7	4	0,7
Загалом по громаді	884	100	295	194	101	100	589	100

Окрім зареєстрованих в громаді працює ще понад 30 суб'єктів підприємницької діяльності, які зареєстровані в інших громадах.

Структура економіки за видами економічної діяльності.

Економіка громади є фактично малопрофільною, оскільки дві сфери господарювання створюють левову частку доданої вартості в громаді, створюють найбільше робочих місць та дають більше 50% доходів до бюджету громади. Таблиця 8.4.

Таблиця 8.4 Основні суб'єкти господарювання та структура економіки Гребінківської МТГ за податковими надходженнями до місцевого бюджету в 2022 році

Вид економічної діяльності	Питома вага податкових доходів до бюджету громади, %	Основні суб'єкти господарювання
Вантажний залізничний транспорт	30	АТ "УКРЗАЛІЗНИЦЯ"
Вирощування зернових культур	25	СФГ "Україна", СФГ "Каміла" СТОВ "Прогрес", ТОВ "Гядт Агро", СФГ "НОВЕ - 2", СФГ "Татіана"

Сільське господарство

В економічній сфері господарську діяльність здійснюють переважно сільськогосподарські формування (товариства, фермерські господарства), які спеціалізуються на вирощуванні зернових та технічних культур, а також тваринницької продукції. Загальна кількість сільськогосподарських формувань в громаді – 69.

Серед найбільших с/г підприємств, які ведуть діяльність у Гребінківській громаді, наступні:

СФГ "Україна", СФГ "Каміла", СТОВ "Прогрес", ТОВ "ГЯДТ АГРО", СФГ "НОВЕ-2", СФГ "Татіана"

Промисловий потенціал громади

Промисловий потенціал громади складують підприємства залізничного транспорту є виробничий підрозділ «Локомотивне депо Гребінка» регіональної філії «Південна залізниця» АТ «Українська залізниця», виробничий підрозділ «Пасажи́рське вагонне депо Гребінка» філія «Пасажи́рська компанія» АТ «Українська залізниця», виробничо-структурний підрозділ «Харківська дирекція» філії «Центр будівельно-монтажних робіт і споруд» АТ «Укрзалізниця»..

Таблиця 8.5 Найбільші підприємства Гребінківської міської територіальної громади за обсягами сплати податків до місцевого бюджету, 2022 р.(тис.грн)

	ПДФО	Земельний податок з юридичних осіб	Орендна плата з юридичних осіб	Єдиний податок з юридичних осіб	Усього
АТ "УКРЗАЛІЗНИЦЯ"	34334,3	4957			39291,3
СТОВ "Прогрес"	3660,3		621,1	1196,6	5478
СФГ "Відродження"	4768,5		255,9	207,1	5231,5
СФГ "Україна"	1412,1		2454,5	890,6	4757,2
ТОВ "ГЯДТ АГРО"	2407		657,2	447,2	3511,4
СФГ "Каміла"	2401,1		248	532,1	3181,2
СФГ "НОВЕ-2"	1737,2		327,2	466,2	2530,6

СФГ "Татіана"	1479			684,7	2163,7
ТОВ "НІБУЛОН" СГ	1417,6		210		1627,6
ТОВ "АГС АГРС ТРЕЙД"	130		966,3		1096,3

Підприємницьке середовище

В розрахунку на 10 тис. населення кількість юридичних осіб складає 146.

В цілому у громаді створене сприятливе податкове середовище для бізнесу та місцевих мешканців. Міська рада встановила максимальну ставку єдиного податку в розмірі 15% (Податковим кодексом передбачено 20%). Ставки податку на нерухоме майно, відмінне від земельної ділянки на житлову і нежитлову нерухомість, як для юридичних, так і для фізичних осіб встановлені 0,25% (Податковим кодексом передбачено 1,5%). Ставки земельного податку встановлені майже в середині встановленого діапазону. Туристичний збір встановлено також в середині встановленого діапазону.

Таблиця 8.7 Податкове середовище Гребінківської МТГ у 2023 році

Вид податку	Об'єкт оподаткування	Ставки оподаткування у Гребінківській МТГ	Граничні ставки оподаткування згідно чинного законодавства
Єдиний податок	I група	Від 4% до 10 % від прожиткового мінімуму (в залежності від видів господарської діяльності)	10 % від прожиткового мінімуму
	II група	Від 2 % до 15% від мінімальної заробітної плати (в залежності від видів господарської діяльності)	20 % від мінімальної заробітної плати
Податок на нерухоме майно, відмінне від земельної ділянки	Житлова нерухомість	0,25 % від мінімальної заробітної плати за 1 м.кв. з юридичної особи 0,25% від мінімальної заробітної плати за 1м.кв. з фізичної особи	1,5 % від мінімальної заробітної плати за 1 м.кв. з фізичної / юридичної особи
	Не житлова нерухомість	0,25 % від мінімальної заробітної плати за 1 м.кв. з юридичної особи 0,25 % від мінімальної заробітної плати за 1м.кв. з фізичної особи	1,5 % від мінімальної заробітної плати за 1 м.кв. з фізичної / юридичної особи
Земельний податок	Землі сільськогосподарського призначення	1,0 - 3,0 %	0,3 -5 %
	Землі житлової забудови	0,07 - 3 %	До 5 %
	Землі громадської забудови	3 %	До 5 %
	Землі природно-заповідного фонду	3 %	До 5 %
	Землі іншого природоохоронного призначення	3 %	До 5 %
	Землі оздоровчого призначення	3 %	До 5 %
	Землі водного фонду		До 5 %

Вид податку	Об'єкт оподаткування	Ставки оподаткування у Гребінківській МТГ	Граничні ставки оподаткування згідно чинного законодавства
	Землі промисловості, транспорту, зв'язку, енергетики	3 %	1-5 %
Туристичний збір	загальна кількість діб тимчасового розміщення у місцях проживання (ночівлі)	внутрішній туризм (громадяни України) – 0,3 % ; в'їзний туризм (іноземці) - 2%	внутрішній туризм (громадяни України) – до 0,5 відсотків (до 30 грн); в'їзний туризм (іноземці) - до 5 відсотків (до 300 грн).
Транспортний податок	легкові автомобілі, з року випуску яких минуло не більше п'яти років (включно) та середньо ринкова вартість яких становить понад 375 розмірів мінімальної заробітної плати, встановленої законом на 1 січня податкового (звітного) року	25 000 гривень за кожен легковий автомобіль	25 000 гривень за кожен легковий автомобіль

Водночас вплив органів місцевого самоврядування на податкове середовище громади не можна вважати визначальним. Можливості регулювання ставок місцевих податків і зборів залишається достатньо незначними.

Регуляторна діяльність Гребінківської міської ради відбувається згідно Закону України «Про засади державної регуляторної політики у сфері господарської діяльності» і є прозорою і відкритою для всіх зацікавлених. З планом регуляторної діяльності та діючими регуляторними актами можна ознайомитися на офіційному сайті Гребінківської міської ради <http://www.hrebinka.org.ua> в розділі «Регуляторна політика».

Найбільшою проблемою для підприємництва в умовах воєнного стану стала нестача обігових коштів, падіння купівельної спроможності населення, порушення логістичних поставок продукції.

Інвестиційний потенціал громади

Залучення інвестицій визначено ключовим завданням соціально-економічного розвитку Гребінківської міської територіальної громади, оскільки в місті крім залізничних підприємств практично відсутні промислові об'єкти.

На офіційному сайті Гребінківської міської ради розміщено Інвестиційний паспорт міста Гребінка, в якому є перелік земельних ділянок, що можуть бути надані потенційному інвестору для реалізації інвестиційних проектів із створення нових підприємств. Перелік пропонує (на час воєнного стану з точки зору безпеки ця інформація на офіційному сайті громади закрита) інвесторам 3 земельні ділянки (Таблиця).

Таблиця 8.8. Перелік вільних земельних ділянок на території Гребінківської МТГ, призначених для ведення господарської діяльності (крім с/г)

Адреса, стислий опис, призначення	Власники	Площа, кв. м
Територія колишнього “Комбінат Донецький” , розміщена	знаходиться в землях	30 га

неподалік від залізничної станції Гребінка, має під'їзні залізничні колії, автошляхи, комунікації	запасу міської ради	
Територія База 32	постійне користування (державне підприємство «Південна залізниця», є домовленість про повернення ділянки в комунальну власність)	54 га
МПМШК-5	знаходиться в землях запасу міської ради	6 га

Зважаючи на зручне логістичне розташування м. Гребінки як потужного залізничного вузла, розміщення промислових об'єктів, розбудова логістичних центрів на вільних виробничих територіях можуть бути доволі привабливими для потенційних інвесторів та для релокації бізнесу в час війни.

З метою залучення потенційних інвесторів та інвестицій в економіку громади, активізації приватизаційних процесів сформовано перелік потенційних об'єктів територіальної громади, що підлягають приватизації :

1. Нежитлова будівля (будівля СЮТ) м. Гребінка
2. Нежитлова будівля (колишній будинок культури-зруйнований) с. Тополеве
3. Нежитлова будівля (колишня будівля школи і с. Олексіївка садочка)
4. Нежитлова будівля (колишня будівля клубу- зруйнована) с. Березівка
5. Нежитлова будівля (колишня будівля клубу- зруйнована) с. Корніївка
6. Нежитлова будівля (колишня будівля ФАП- зруйнована) с. Корніївка
7. Нежитлова будівля (колишня будівля амбулаторії- зруйнована) с. Сербинівка
8. Нежитлова будівля Будинок побуту с. Тарасівка
9. Нежитлова будівля (зруйнована) с. Тарасівка
10. Нежитлова будівля (колишня будівля поч. школи) с. Сліпорід-Іванівка

В цілому наявні пропозиції можна розцінювати як сприятливий фактор для залучення інвестицій та розвитку підприємництва. Водночас, просування наявних інвестиційних об'єктів у відповідному інформаційному просторі, як і в цілому підготовка цих та інших пропозицій для потенційного інвестора потребує значного підсилення.

Висновки

1. У галузевій структурі економіки громади основними видами економічної діяльності є вантажний залізничний транспорт та сільське господарство.

2. В цілому у громаді створене сприятливе податкове середовище для бізнесу та місцевих мешканців. Проте підприємницька ініціатива гребінківців незначна, особливо в сільських територіях, і потребує додаткового стимулювання і підтримки.

3. Зважаючи на зручне логістичне розташування м. Гребінки як потужного залізничного вузла, розміщення промислових об'єктів, розбудова логістичних центрів на вільних виробничих територіях можуть бути доволі привабливими для потенційних інвесторів. Водночас, просування наявних інвестиційних об'єктів у відповідному інформаційному просторі, як і в цілому підготовка цих та інших інвестиційних пропозицій потребує значного підсилення.

9. ФІНАНСОВИЙ СТАН ТА БЮДЖЕТ ТЕРИТОРІАЛЬНОЇ ГРОМАДИ

Бюджет Гребінківської міської територіальної громади формується відповідно до Бюджетного та Податкового кодексів України.

Доходи бюджету громади.

Складовими бюджету є власні доходи та офіційні трансферти. У 2022 році до бюджету Гребінківської міської територіальної громади надійшло доходів в сумі 221 млн. 281,8 тис. грн в тому числі: власні доходи - 160 млн. 577,3 тис. грн, офіційні трансферти з державного бюджету - 60 млн. 704,5 тис. грн.

За доходами, без врахування трансфертів, бюджет Гребінківської громади за 2021 рік виконаний в сумі 151,7 млн.грн, що становить 105,7 % від запланованого (143,2 млн.грн). За 2022 рік бюджет громади у частині доходів, без врахування трансфертів, виконаний в сумі 160,6 млн. грн, що становить 100,5 % до плану (159,8 млн.грн). В 2022 році, порівнюючи до 2021 року, доходна частина бюджету громади, без врахування трансфертів, зросла на 8,9 млн.грн, або на 5,7 %.

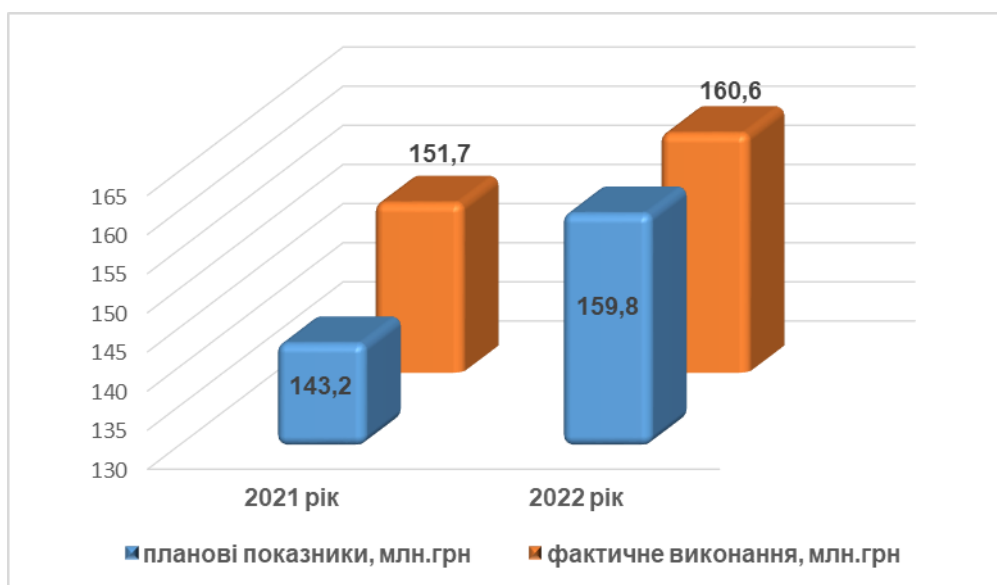


Рисунок 9.1 Власні доходи бюджету Гребінківської МТГ, 2021-2022 рр.,млн.грн

Податкові надходження

Основним джерелом наповнення загального фонду бюджету Гребінківської міської територіальної громади є податок на доходи фізичних осіб, який складає 69,6% загальної суми власних доходів бюджету громади та місцеві податки – 27,6%.

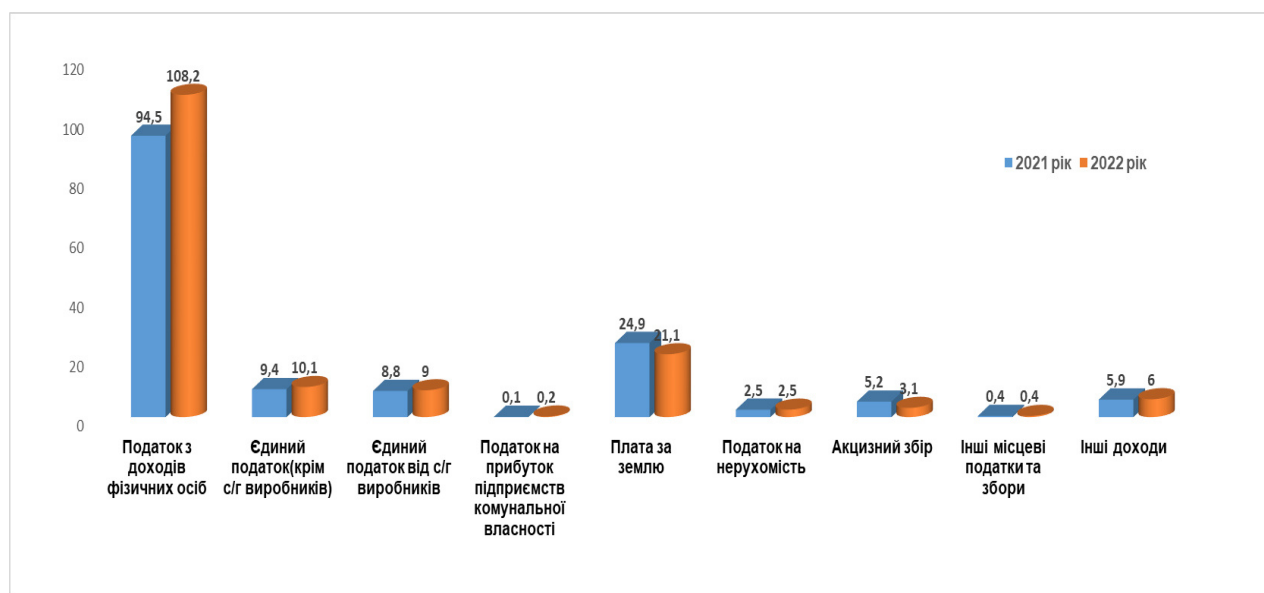


Рисунок 9.2 Структура податкових надходжень бюджету Гребінківської МТГ, 2021-2022 рр,млн.грн

Таблиця 9.1 Бюджетоутворюючі податкові надходження Гребінківської громади

Податки	2021		2022		Динаміка 2022 до 2021 рр., млн. грн
	млн грн	% у заг. обсязі ПН	млн грн	% у заг. обсязі ПН	
Податкові надходження (ПН) всього	145,8	100	154,6	100	8,8
ПДФО	94,5	64,8	108,2	70	13,7
Акцизний податок з пального	3,8	2,6	1,2	0,8	-2,6
Акцизний податок з реалізації суб'єктами господарювання роздрібною торгівлі підакцизних товарів	1,4	0,9	1,9	1,2	0,5
рентні платежі	0,1	0,1	0,1	0,1	0
Податок на нерухоме майно, відмінне від земельної ділянки	2,5	1,7	2,5	1,6	0
Земельний податок	11,5	7,9	7,3	4,7	-4,2
Орендна плата	13,4	9,2	13,8	8,9	0,4
Єдиний податок	18,2	12,5	19,1	12,4	0,9
Інші	0,4	0,3	0,5	0,3	0,1

До найбільших платників податків – суб'єктів підприємницької діяльності належать: АТ "УКРЗАЛІЗНИЦЯ", СТОВ "ПРОГРЕС", СФГ "Україна", СФГ " Каміла ", ТОВ " Гядт Агро", СФГ " Нове-2", СФГ " Татіана".

Офіційні трансферти

До бюджету Гребінківської міської територіальної громади у 2022 році надійшло офіційних трансфертів в сумі 60 млн. 704,5 тис.грн, а саме:

- освітня субвенція з державного бюджету місцевим бюджетам 58 131,7 тис. грн;
- дотація з місцевого бюджету на здійснення переданих з державного бюджету видатків з утримання закладів освіти та охорони здоров'я за рахунок відповідної додаткової дотації з державного бюджету 1 018,5 тис. грн ;
- субвенція з місцевого бюджету на здійснення переданих видатків у сфері освіти за рахунок коштів освітньої субвенції 1 168,3 тис. грн ;

- субвенція з місцевого бюджету на надання державної підтримки особам з особливими освітніми потребами за рахунок відповідної субвенції з державного бюджету-219,4 тис. грн;
- інші субвенції з місцевого бюджету 166,6 тис. грн.

Таблиця 9.2 Перелік та вартість реалізованих в межах території громади проєктів за кошти державної субвенції на соціально-економічний розвиток регіонів чи Державного фонду регіонального розвитку (2020-2023)

	<i>Назва</i>	<i>рік</i>	<i>сума, тис. грн</i>	<i>Що досягнуто завдяки проєкту</i>
	Капітальний ремонт тротуару по провулку Піонерському та пішохідних доріжок у Дитячій музичній школі та закладі дошкільної освіти «Теремок» у м. Гребінка Полтавської області, в тому числі виготовлення проектно-кошторисної документації	2020	162,6	Проведено капітальний ремонт тротуару по провулку Піонерському та пішохідних доріжок у Дитячій музичній школі та закладі дошкільної освіти «Теремок»
	Влаштування (будівництво) бетонної основи для мультифункціонального спортивного майданчика із синтетичним покриттям розміром 32x18 м на території Гребінківської гімназії за адресою: вул. Магістральна, 118, м. Гребінка Полтавської області, в тому числі виготовлення проектно-кошторисної документації	2020	33,7	Здійснено влаштування бетонної основи для мультифункціонального спортивного майданчика із синтетичним покриттям розміром 32x18 м на території Гребінківської гімназії
	Капітальний ремонт частини приміщень будівлі закладу дошкільної освіти «Струмочок» за адресою: вул. Перемоги, буд. 83А, с. Слободо-Петрівка Гребінківського району Полтавської області, в тому числі виготовлення проектно-кошторисної документації	2020	266,7	Проведено капітальний ремонт частини приміщень будівлі закладу дошкільної освіти «Струмочок»
	Капітальний ремонт приміщень спортивної зали та їдальні Слободо - Петрівської загальноосвітньої школи I- III ступенів за адресою: вул. Перемоги, буд. 85А, с. Слободо-Петрівка Гребінківського району Полтавської області	2020	70,9	Проведено капітальний ремонт приміщень спортивної зали та їдальні Слободо-Петрівської загальноосвітньої школи I- III ступенів

Видатки

Видатки бюджету Гребінківської МТГ на 2021 та 2022 роки сформовані за бюджетними програмами згідно з програмно-цільовим методом складання бюджету та плануються відповідно до очікуваних надходжень. За видатками бюджет Гребінківської громади за 2021 рік виконаний в сумі 212,1 млн.грн, що становить 95,8 відсотків від запланованого (221,5 млн.грн). За 2022 рік бюджет громади у частині видатків виконаний в сумі 217,8 млн. грн, що становить 91,4 відсотка до плану (238,2 млн.грн). В 2022 році, порівнюючи до 2021 року видаткова частина бюджету громади зросла на 5,7 млн.грн грн, або на 2,7 відсотка.

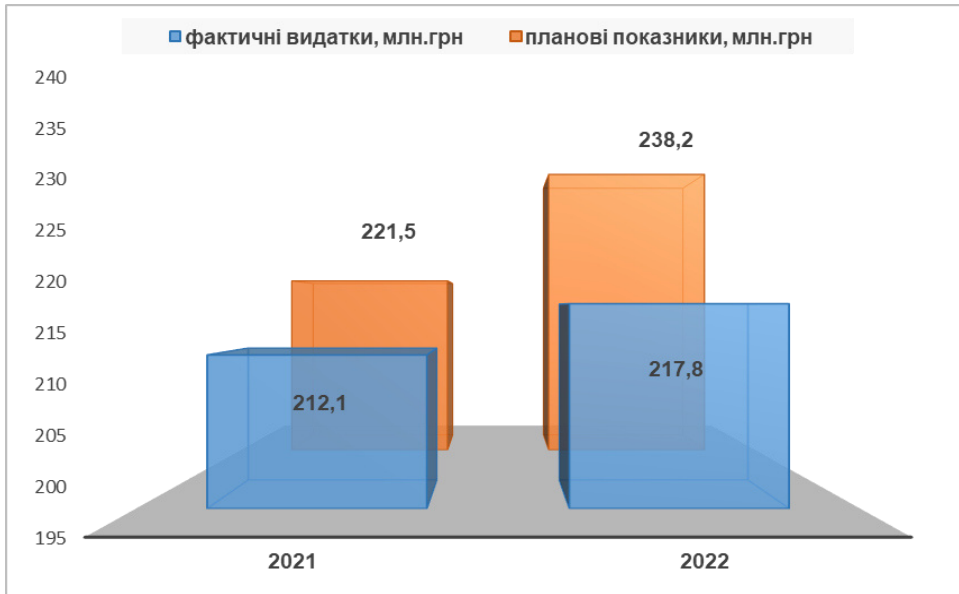


Рисунок 9.3 Динаміка видатків бюджету Гребінківської МТГ, 2021-2022 роки, млн.грн

Структура видатків бюджету Гребінківської МТГ у 2022 році за галузевим принципом представлена на рисунку 9.4.

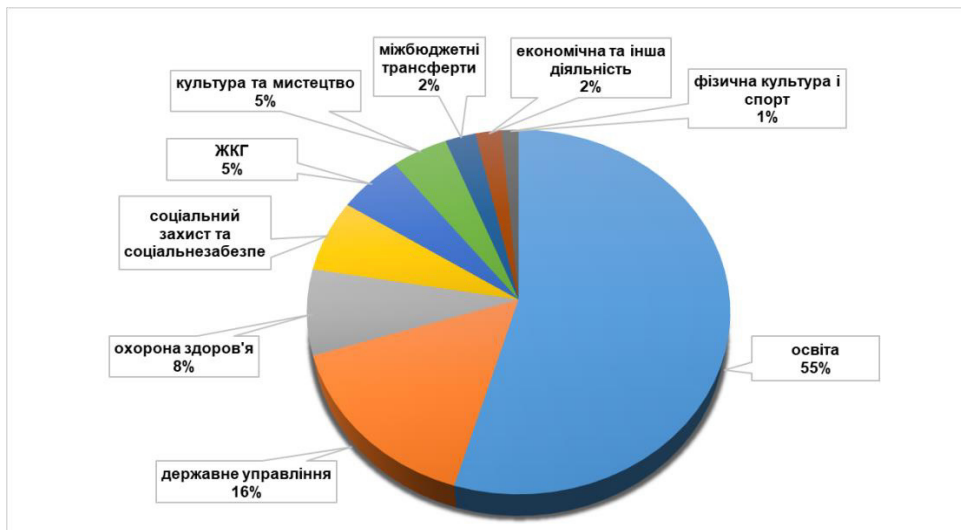


Рисунок 9.4 Структура видатків бюджету Гребінківської МТГ за галузевим принципом

Структура видатків бюджету Гребінківської МТГ за економічною класифікацією в 2021-2023 роках представлена в Таблиці 9.3

Таблиця 9.3 Структура видатків бюджету Гребінківської МТГ за економічною класифікацією, млн. грн.

Статті видатків	2021	2022	2023 (прогноз)
Заробітна плата з нарахуваннями	150,5	155,7	161,8
Оплата комунальних послуг та енергоносіїв	14,6	15,5	20,6
Видатки на відрядження	0,2	0,1	0,2
Продукти харчування	2,2	1,2	2,5

Медикаменти	0,2	0,1	0,1
Предмети, матеріали, обладнання та інвентар	6,1	5,2	9,3
Оплата послуг (крім комунальних)	4,3	4,8	8,4
Дослідження і розробки, окремі заходи по реалізації державних (регіональних) програм	0	0	0,2
Інші виплати населенню(матеріальні допомоги)	4,7	4,0	6,1
Поточні трансферти	23,7	27,7	35,8
Інші поточні видатки	0,1	0,1	0,1
Капітальні видатки	5,5	3,4	3,5
Нерозподілені видатки	0	0	0,1
Всього по МТГ	212,1	217,8	248,7

Наведені дані свідчать що основною статтею видатків міського бюджету (близько 70% щорічно) є видатки на заробітну плату. Питома частка всіх інших видатків залишається майже сталою. Проте, доцільно відзначити, що за три роки на 60% (з 5,5 млн.грн до 3,5 млн.грн) зменшились капітальні видатки.

Фінансова спроможність громади у порівнянні з іншими громадами Полтавської області

За даними порталу decentralization²⁰, за підсумками 2022 року серед 21 громади Полтавської області з чисельністю населення більше 15 тисяч осіб Гребінківська МТГ займає приблизно середнє місце в другій десятці, маючи значення основних порівнюваних показників нижче, ніж в середньому по регіону. Водночас, індекс податкоспроможності громади за 2022 році досить високий, хоча і знизився в порівнянні з 2021 роком.

Таблиця 9.4 Місце громади в регіоні за показниками фінансової спроможності, 2021-2022 роки

Показник	Гребінківська громада		У середньому громади Полтавської області		Місце громади в рейтингу громад регіону з населенням більше 15 тисяч осіб	
	2021	2022	2021	2022	2021	2022
Надходження загального фонду на 1 мешканця, грн	6803	7401	8620	10580	12	13
Дохідність земель (співвідношення плати за землю до території громади), грн	42475	35834	53040	52490	10	12
Питома вага місцевих податків і зборів в доходах загального фонду, %	31,2	27,6	27,3	23,9	15	17
Фіскальна віддача території (співвідношення надходжень заг. фонду до території громади), тис. грн/км ²	250,2	264,6	418,6	498,3	11	10
Видатки загального фонду на 1-го мешканця, грн	9454	10035	9810	10930	11	12
Капітальні видатки на 1-го мешканця, грн	282	165	1360	1200	21	19
Видатки на утримання апарату управління на 1 мешканця, грн	1421	1536	1291	1411	8	8

²⁰ <https://decentralization.gov.ua/news/14281>

Індекс податкоспроможності	1,16	1,09	1,3	1,2		
----------------------------	------	------	-----	-----	--	--

Джерело: <https://decentralization.gov.ua/news/14281>

Висновки

1. Гребінківська МТГ фінансово спроможна громада. За галузевим розглядом майже 55% видатків бюджету громади витрачається на потреби освіти та 16% на державне управління. За економічною класифікацією щорічно біля 70% видатків – заробітна плата.

2. У 2022 році порівнюючи до 2021 року зменшилась дохідність земель по причині зниження нормативної грошової оцінки земель, зокрема залізничного транспорту, у зв'язку з набранням чинності нової Методики, затвердженої Постановою КМУ від 03.11.2021 року №1147 “Про затвердження Методики нормативної грошової оцінки земельних ділянок”, якою змінено підходи до визначення коефіцієнта, який враховує цільове призначення земельної ділянки, а також із зміною значення коефіцієнта з 1 на 0,5.

2. Найбільшими статтями видатків бюджету громади у 2022 році серед основних галузей бюджетної сфери є видатки на освіту, що становить 55 відсотків всіх видатків громади. Протягом 2022 року 72 відсотка видатків спрямовано на оплату праці з нарахуваннями.

3. У зв'язку із введенням у 2022 році в дію в Україні воєнного стану, фінансування видатків бюджету Гребінківської МТГ, міських цільових програм у 2022 році здійснювались в рамках економії бюджетних коштів. Відповідно до постанови Кабінету Міністрів України від 09 червня 2021 року № 590 “Про затвердження Порядку виконання повноважень Державною казначейською службою в особливому режимі в умовах воєнного стану” (зі змінами) введено обмеження в проведенні частини платежів Держказначейством

4. Індекс податкоспроможності громади за 2022 рік досить високий, хоча і знизився в порівнянні з 2021 роком. Основні фінансові показники діяльності громади в розрахунку на 1 мешканця не досягають середніх значень по області. Рейтинг громади за показниками фінансової спроможності серед громад області з населенням більше 15 тисяч осіб трохи нижчий середнього.

10. СИСТЕМА ОРГАНІВ ВЛАДИ

Структура органу місцевого самоврядування та виконавчого комітету

Міське самоврядування Гребінківської МТГ здійснюється Гребінківською міською радою у складі 26 депутатів міської ради.

Партії, які представлені у міській раді, та кількість депутатських мандатів, отриманих кожною партією:

- Радикальна Партія Олега Ляшка – 6;
- ПП „Довіра” – 3;
- Аграрна партія України – 3;
- ПП „Рідне місто” – 3;
- ПП „Європейська солідарність” – 3;
- Всеукраїнське об'єднання „Батьківщина” – 2;
- ПП „За майбутнє” – 2;
- ПП „Опозиційна платформа – за життя” – 2;
- ПП „Слуга народу” – 2.

Депутатські фракції у складі Гребінківської міської ради восьмого скликання: ПП „Європейська солідарність” – 3; ПП „Слуга народу” – 2; ПП „Довіра” – 3; ПП „За майбутнє” – 2.

У складі Гребінківської міської ради восьмого скликання 2020-2025 р.р. утворено наступні постійні депутатські комісії:

Профіль Гребінківської міської територіальної громади

- Комісія з питань планування, фінансів, бюджету, соціально-економічного розвитку, інвестицій та підприємництва;
- Комісія з питань комунальної власності, житлово-комунального господарства, енергозбереження, транспорту, зв'язку та сфер послуг;
- Комісія з питань містобудування, планування територій, будівництва, архітектури, земельних відносин, природокористування;
- Комісія з питань прав людини, законності, депутатської діяльності, етики та регламенту та засобів масової інформації;
- Комісія з питань соціального захисту, охорони здоров'я, молоді, фізичної культури та спорту, освіти, культури (з гуманітарних питань).

Перелік, функціональна спрямованість і порядок організації роботи постійних комісій визначаються чинним законодавством, Регламентом міської ради, Положенням про постійні комісії.

До складу виконавчого комітету Гребінківської міської ради входить 19 осіб, у тому числі міський голова, секретар міської ради, заступники міського голови з питань діяльності виконавчих органів ради, старости 4 старостинських округів, представники підприємницького сектору, закладів соціальної сфери, освітяни, громадські активісти.

Виконавчому комітету підпорядковані вісімнадцять структурних підрозділів. Штатна кількість працівників – 122 особи. (Таблиця 10.1).

Як окремі юридичні особи у громаді здійснюють діяльність: фінансовий відділ, відділ освіти, відділ культури і туризму.

На місцях призначено 13 старост (1 вакансія), що виконують низку базових адміністративних функцій та представляють інтереси населення округу. Старости уповноважені вчиняти нотаріальні дії, передбачені п. 1-5 ч. 1 ст. 37 Закону України «Про нотаріат».

Таблиця 10.1 Структура та чисельність апарату та структурних підрозділів Гребінківської міської ради

№ п/п	Апарат та структурні підрозділи виконавчого комітету Гребінківської міської ради	Чисельність працівників
1	Міський голова	1
2	Перший заступник міського голови	1
3	Заступник голови	2
4	Секретар міської ради	1
5	Керуючий справами виконавчого комітету	1
6	Староста	14
<i>Загальний відділ</i>		
7	Начальник	1
8	Головний спеціаліст	1
9	Архіваріус	2
10	Секретар керівника	1
11	Діловод	17
<i>Відділ організаційно-кадрової роботи</i>		
12	Начальник	1
13	Головний спеціаліст	2
<i>Юридичний сектор</i>		
14	Завідувач	1
15	Головний спеціаліст	1
<i>Відділ бухгалтерського обліку, звітності та господарського забезпечення</i>		
16	Начальник	1
17	Головний спеціаліст	4
18	Провідний спеціаліст	1
19	Водій	2
20	Прибиральник службових приміщень	3
21	Сторож	4

22	Завідувач господарства	1
Відділ інфраструктури, муніципальних ініціатив, інвестицій та		
23	Начальник	1
24	Головний спеціаліст	2
25	Провідний спеціаліст	1
Відділ соціально-економічного розвитку та регуляторної політики		
26	Начальник	1
27	Головний спеціаліст	1
28	Провідний спеціаліст	1
Відділ з питань цивільного захисту, мобілізаційної роботи		
29	Начальник	1
30	Головний спеціаліст	1
Відділ інформаційного забезпечення		
31	Начальник	1
32	Головний спеціаліст	1
Відділ земельних відносин та охорони навколишнього середовища		
33	Начальник	1
34	Головний спеціаліст	1
35	Провідний спеціаліст	5
36	Підсобний робітник	1
Відділ соціального захисту		
37	Начальник	1
38	Головний спеціаліст	2
39	Провідний спеціаліст	2
Відділ містобудування, архітектури та житлово-комунального господарства		
40	Начальник	1
41	Головний спеціаліст	1
42	Провідний спеціаліст	1
Відділ ведення Реєстру територіальної громади та реєстрації місця проживання громадян		
43	Начальник	1
44	Головний спеціаліст	2
Відділ «Центр надання адміністративних послуг»		
45	Начальник відділу	1
46	Адміністратор	4
47	Державний реєстратор	2
48	Головний спеціаліст	1
Відділ з питань майна		
49	Начальник	1
50	Головний спеціаліст	1
51	Провідний спеціаліст	1
Відділ благоустрою, комунального господарства та транспорту		
52	Начальник	1
53	Головний спеціаліст	2
54	Провідний спеціаліст	1
Фінансовий відділ		
55	Начальник	1
56	Заступник начальника	1
57	Головний спеціаліст	2
58	Провідний спеціаліст	1
Відділ освіти		
59	Начальник	1
60	Головний спеціаліст	3
61	Провідний спеціаліст	1

Відділ культури і туризму		
62	Начальник	1
63	Головний спеціаліст	1
64	Провідний спеціаліст	1
	Служба у справах дітей	
65	Начальник	1
66	Головний спеціаліст	1
	ВСЬОГО	122

Детальна інформація щодо діяльності міського голови, депутатського корпусу, виконавчого комітету розміщені на офіційному сайті міської ради <https://www.hrebinka.org.ua/>

У Гребінківській територіальній громаді функціонує 9 комунальних підприємств різних видів діяльності та широкого профілю надання комунальних послуг населенню, в тому числі водопостачання та медичних послуг.

Таблиця 10.1 Комунальні підприємства Гребінківської МТГ

Назва	Вид діяльності	Адреса
КП “Гребінківський комбінат комунальних підприємств”	68.20 Надання в оренду й експлуатацію власного чи орендованого нерухомого майна, тощо	м. Гребінка, вул. Євгена Гребінки, 100
КП «Тарасівське-1»	36.00 Забір, очищення та постачання води, тощо	Лубенський р-н., с. Тарасівка, вул. Центральна, 1 б
КП «Добробут»	36.00 Забір, очищення та постачання води, тощо	Лубенський р-н., с. Коровая, вул. Перемоги, 30
КП «Олексіївське»	36.00 Забір, очищення та постачання води, тощо	Лубенський р-н., с. Олексіївка, вул. Броваря, 77
КП «Мар'янівське-1»	36.00 Забір, очищення та постачання води, тощо	Лубенський р-н., с. Мар'янівка
КП «Березівське-2022»	01.11 Вирощування зернових культур (крім рису), бобових культур і насіння олійних культур, тощо	Лубенський р-н., с. Березівка, вул. Перемоги, 28та медичних
КП “Козацьке”	36.00 Забір, очищення та постачання води, тощо	Лубенський р-н., с. Овсюки, вул. Миру, 46А
КНП “Гребінківський ЦПМСД”	86.21 Загальна медична практика, тощо	м. Гребінка, пров. Спортивний, 11
КНП “Гребінківська міська лікарня”	86.10 Діяльність лікарняних закладів	м. Гребінка, вул. Євгена Гребінки, 28

Проектна діяльність. Участь у програмах співробітництва

Гребінківська міська рада має досвід залучення та успішної реалізації низки проєктів, в тому числі проєктів міжнародної технічної допомоги.

З метою покращення надання адміністративних послуг населенню Гребінківського району в листопаді 2019 р. за підтримки проєкту ULEAD з Європою в Гребінківській міській територіальній громаді відкрито сучасний Центр надання адміністративних послуг, де мешканці можуть отримати 200 адміністративних послуг. Центр облаштовано сучасними меблями і технікою на 11 робочих місць та 1 місце для самообслуговування відвідувачів. Крім того, облаштовано архівну кімнату, кімнату для відпочинку персоналу, дитячий куточок, зона вільного Wi-Fi. На капітальний ремонт приміщення ЦНАПу, придбання меблів, оргтехніки, ознакування та інше використано кошти в сумі 1 718 365 грн., з них 375 тис. 346

Профіль Гребінківської міської територіальної громади

грн. кошти міжнародної технічної допомоги – проект Ulead з Європою. Тепер жителі громади можуть отримати адміністративні послуги своєчасно та якісно в одному місці, не стояти в чергах та не здійснювати окремі візити до різних установ.

В 2023 році Програма Розвитку ООН підсилила матеріально-технічне забезпечення ЦНАПу і передала безконтактних кардридерів для друку ID паспортів на суму 6620 гривень.

Завдяки співпраці Гребінківської міської ради та міжнародного фонду «Ізоляція-2.0.», що діє за підтримки Європейського Союзу в січні 2023 року отримано 3 бензинових генератори на загальну суму 120 тисяч гривень. Обладнання передано до міського Будинку культури, Комбінату Комунальних Підприємств та центру Первинної Медико-Санітарної Допомоги.

Протягом травня - червня 2023 року громада брала участь в проекті: “Людський вимір: розбудова спроможності збору даних на низовому рівні заради краще підготовлених і стійких громад в Україні”, що є ініціативою Представництва Міжнародної організації з міграції в Україні з виконавчим партнером - Благодійною організацією “Світло надії”. В результаті проекту громада отримала ІТ обладнання.

Міжмуніципальне співробітництво

Гребінківська міська рада має досвід міжмуніципальної співпраці з іншими українськими громадами. Так, в листопаді 2022 року був укладений договір про співробітництво Гребінківської, Пирятинської, Чорнухинської і Новооржицької рад територіальних громад щодо участі в Глобальному проекті «Підтримка ініціативи з експорту технологій захисту довкілля», який реалізує німецьке товариство міжнародного співробітництва (ГІЗ) за дорученням федерального уряду Німеччини. Кошти на реалізацію заходів цього проекту були виділені німецькими партнерами. У рамках міжмуніципального співробітництва створено та зареєстровано спільне комунальне підприємство «Екосервіс-2022», яке буде займатися управлінням відходами в усіх чотирьох громадах. Проект вже передав 17 пластикових контейнерів об'ємом 1,1 м³ до Гребінківського комбінату комунальних підприємств. У стадії процедури закупівлі знаходяться ще 58 таких контейнерів. Крім того за рахунок німецьких партнерів для функціонування спільного комунального підприємства «Екосервіс-2022» здійснюється придбання сміттєвозу об'ємом 22 куб. м з великим коефіцієнтом ущільнення, сортувальний комплекс, навантажувач, потужний прес, 2 причепа та інше обладнання. Усього на суму 350 тисяч євро (14 мільйонів гривень) або більше 3,5 мільйонів гривнів на громаду. Даний проект, визнаний найуспішнішим інвестиційний проектом на Полтавщині в 2022 році.

Висновки

1. В Гребінківській МТГ виконавчі органи місцевого самоврядування громади сформовані належним чином для забезпечення управління громадою, розвитку економіки та надання соціальних послуг населенню.

2. Громада має позитивний досвід участі в міжнародних проектах та отримання конкретних результатів від їх впровадження. Водночас, зважаючи на широку пропозицію від міжнародних та українських проектів та програм щодо участі в них громад, активність долучення Гребінківської МТГ до цих проектів та програм необхідно посилити.

11. ОРГАНИ САМООРГАНІЗАЦІЇ НАСЕЛЕННЯ ТА ГРОМАДСЬКІ ОБ'ЄДНАННЯ

У громаді зареєстровано 29 громадських організацій різного спрямування, основна частина з яких створені в адміністративному центрі громади м. Гребінці.

Найбільш активними у громаді є: відокремлений підрозділ організації ветеранів України Гребінківської міської територіальної громади, Гребінківська районна організація Української спілки ветеранів Афганістану /воїнів-інтернаціоналістів/, громадська організація "Інвалідів та ветеранів Союз чорнобильців Гребінківщини".

Таблиця 11.1 Громадські організації Гребінківської МТГ (на 1.08.2023 р.)

	Найменування	Населений пункт реєстрації
1	Відокремлений підрозділ організації ветеранів України Гребінківської міської територіальної громади	М. Гребінка, Вул. Ярослава Мудрого, 35
2	Гребінківська районна організація Товариства сприяння оборони України	М. Гребінка, Вул. Магістральна, 44
3	Гребінківська районна дитяча організація Футбольний клуб "Надія"	М. Гребінка, Пров. Спортивний, 5
4	Гребінківська районна організація Української спілки ветеранів Афганістану \воїнів-інтернаціоналістів\	М. Гребінка, Вул. Калініна, буд. 17, кв. 16
5	Гребінківська районна організація Спілки підприємців Гребінківщини	М. Гребінка, Пров. Пирятинський, 5а
6	Гребінківська районна громадська організація Спілки власників корів	М. Гребінка, Вул. Шмідта, 117
7	Гребінківська районна організація Українського товариства мисливців і рибалок	М. Гребінка, Вул. Петровського, 152
8	Гребінківська районна громадська організація "Територія життя"	М. Гребінка, Вул. Калініна, 18 , офіс 54
9	Гребінківська районна молодіжна громадська організація Мотоклуб "ЛІНКОЛЬН"	М. Гребінка, Вул. 50 років Жовтня, 6 офіс, 1
10	Громадська організація "Еко-розвиток"	М. Гребінка, Вул. Фрунзе, 6 А офіс, 67
11	Громадська організація "Вільна зграя"	М. Гребінка, Вул. Маяковського, 8
12	Громадська організація "Екологічні технології "	М. Гребінка, Вул. Крупської, 7
13	Громадська організація "Анатомія шлюбних стосунків"	М. Гребінка, Вул. Гоголя, 13
14	Громадська організація "Клуб настільного тенісу "УСПІШНА МОЛОДЬ"	М. Гребінка, Вул. Калініна, 3, кв. 23
15	Громадська організація "Гандбольний клуб "ГРЕБІНКА"	М. Гребінка, Вул. Павлова, 14
16	Громадська організація "Академія повноцінного життя"	М. Гребінка, Вул. Фрунзе, 12 (б), кв. 29
17	Громадська організація "Зелений вектор"	М. Гребінка, Вул. Петровського, буд. 126, кв.69
18	Громадська організація "Гребінківська варта"	М. Гребінка, Пров. Спортивний, буд. 15, кв.4
19	Громадська організація "Смотра гребінка"	М. Гребінка, Вул. Калініна, буд. 9, кв.2
20	Громадська організація "Громадський актив гребінки"	С. Короваї, Вул. Гребінки, буд. 12
21	Гребінківська районна громадська організація "Дитячий клуб "Капітошка"	М. Гребінка, пров. Піонерський, буд. 1-б, кв. 3
22	Громадська організація «Творчий актив митців Гребінківщини»	М. Гребінка, Вул. Жовтнева, буд 13, кім. 42

23	Громадська організація "Об'єднання рибалок Гребінківщини"	М. Гребінка, Вул. Пушкіна, буд. 61а, кв. 16
24	Громадська організація інвалідів та ветеранів "Союз чорнобильців Гребінківщини"	М. Гребінка, Пров. Спортивний, буд. 11
25	Громадська організація "Гребінківське товариство захисту тварин"	М. Гребінка, Вул. Українська, буд. 27
26	Громадська організація "Правовий блок учасників АТО"	М. Гребінка, Вул. Магістральна, буд. 82а
27	Громадська організація «Ветеранський футбольний клуб «Локомотив»	М. Гребінка, Пров. Сільськогоспо- Дарський, буд. 1
28	Громадська організація «Нащадки духовної спадщини Євгена Гребінки»	М. Гребінка, Вул. Євгена Гребінки
29	Громадська організація «Федерація греко-римської боротьби міста Гребінка»	М. Гребінка, Вул. Мічуріна, буд. 12

ЗМІ

Локальний інформаційний простір в Гребінківській громаді формується наступними каналами комунікацій:

офіційний сайт та сторінки в соціальних мережах Гребінківської міської ради – оприлюднюються всі рішення міської ради її виконавчого комітету та розпорядження міського голови, а також інформація, що повинна висвітлюватися відповідно до чинного законодавства, а також новини та оголошення, актуальні та корисні посилання, крім того присутній зворотній зв'язок через коментарі та інструменти е-демократії;

місцеві ЗМІ - друкована газета «Гребінчин край» та сайт і сторінка газети в соціальній мережі Facebook, виходить щотижня тиражом 900 примірників, публікує офіційну інформацію про діяльність міської ради та історії про місцевих мешканців, оголошення, корисну інформацію, тощо;

Facebook – відкриті місцеві групи про громаду, в яких переважно публікуються оголошення куплю-продам, надання різних послуг та скарги і пропозиції, які залучають до наповнення широке коло авторів, проте інформація як правило недостовірна;

Instagram – сторінки місцевих закладів харчування, магазинів, кав'ярень тощо, а також публікації фотографій з хештегами та геолокацією м.Гребінка та Гребінківська громада;

ББС (Баба-Бабі-Сказала) - у сільських громадах є одним з найнадійнішим каналом комунікації, інформація по такому каналу розходить на диво швидко, але у довільній (або й навмисно викривленій) інтерпретації.

Висновки

1. В громаді зареєстровано 29 громадських організацій різного спрямування та різної активності. Найактивнішими є відокремлений підрозділ організації ветеранів України Гребінківської міської територіальної громади, Гребінківська районна організація Української спілки ветеранів Афганістану /воїнів-інтернаціоналістів/, громадська організація "Інвалідів та ветеранів Союз чорнобильців Гребінківщини".

2. Влада громади для інформування громадян використовує практично всі доступні канали комунікації: офіційний сайт міської ради - як основне інформаційне джерело діяльності органу місцевого самоврядування, сторінки міської ради в соцмережах, місцеву газету "Гребінчин край" в друкованому та електронному вигляді.

12. РЕЗУЛЬТАТИ ОПИТУВАННЯ ЗАІНТЕРЕСОВАНИХ СТОРІН

Опитування мешканців громади

В рамках розробки стратегії розвитку Гребінківської міської територіальної громади у вересні– жовтні 2023 року було проведено опитування мешканців Гребінківської міської територіальної громади.

Опитування проводилося шляхом анкетування. Для опитування були використані узгоджені форми анкети, розроблені в рамках Проєкту USAID «Говерла». Анкета розміщувалась на офіційному сайті Гребінківської територіальної громади у вересні – жовтні поточного 2023 року. Вона містила 9 питань до мешканців громади з вибором готових відповідей та одне відкрите питання і мала на меті з'ясувати думку мешканців щодо теперішнього стану громади та визначити проблеми які для гребінців є найвідчутнішими.

Проведене опитування є експертним (не соціологічним), тому звіт не можна вважати відображенням думки всіх мешканців громади, але він допомагає зрозуміти ситуацію та тенденції в розвитку громади та ознайомитись з думкою мешканців громади. Також узагальнення відповідей мешканців дасть можливість зрозуміти, як члени громади пріоритетизують основні напрямки розвитку громади і чи готові долучитись до роботи Робочої групи з розробки Стратегії. Результати опитування будуть використані для актуалізації Стратегії розвитку Гребінківської міської громади до 2030 року.

Респонденти були попереджені, що використовуватись будуть тільки узагальнені результати опитування. Інформація про конкретних осіб не збиралась

В опитуванні мешканців взяли участь 724 особи (наймані працівники, робітнки, підприємці, молодь, безробітні, молоді мами, керівники підприємств, пенсіонери). 84% опитаних – жінки, 74% опитаних – населення у віці від 21 до 50 років.

Узагальнені висновки.

1. На запитання як на думку мешканців можна описати Гребінківська громаду 25% відповіли, що це громада, в якій я просто живу, 20% позитивно відзначили громаду, як місце безпечне для проживання, 11% - оцінили красу Гребінчиного краю.

Проте менше 1 % респондентів «хочуть щоб тут жили мої діти», 15% опитаних не бачать жодної перспективи для себе реалізуватись. Тому 31 % респондентів не знають чи планують тут залишитись жити, а 17% -точно не залишаться. Очевидно, що мова йде про людей працездатного віку.

10% опитаних відзначили, що громада змінюється на краще, 9% - «тут затишно жити пенсіонерам», 11% - оцінили красу Гребінчиного краю. Очевидно, що опитані, які позитивно оцінили склали базу тих, хто 52%, які залишаться жити в громаді.

2. Оцінка нинішнього стану окремих показників громади показала, що жителів в громаді найбільше турбує можливість працевлаштування, стан доріг та відсутність інфраструктури відпочинку та дозвілля. Саме ці показники отримали найбільший відсоток оцінки «незадовільно».

Слід відмітити, що роботу дошкільних установ та надання освітніх послуг мешканці оцінили високо(задоволених близько 85 %). Високий рівень безпеки життя в громаді відзначили 77% опитаних , а це особливо важливо для людей в умовах повномастобної війни.

3. На думку респондентів найбільшими проблемами громади є відсутність робочих місць (безробіття 49,5%), недостатня громадська ініціативність та активність мешканців (35%). Низька якість (відсутність) дорожнього покриття між населеними пунктами в громаді є також одним з чинників, що заважають розвитку громади, не залишилась поза увагою необхідність поліпшення інфраструктури міста (інженерні мережі, вода, водовідведення, благоустрій території).

4. Більш половини жителів міста вважають вважає за пріоритет в розвитку активізацію роботи зі створення нових робочих місць. Другим пріоритетом визначено ремонт доріг, третім – підвищення якості водопостачання та водовідведення.

Відновлення роботи виробництв на території міста, підвищення економічної активності підприємців, розвиток малого і середнього бізнесу вважає пріоритетом кожен 10-ий опитаний, тобто 10% опитаних. Проте саме вони є напрямами вирішення проблеми безробіття в громаді.

На необхідності поліпшення стану доріг та благоустрою населених пунктів громади - на цьому напрямі акцентували увагу більше третини респондентів. Розвиток сфери дозвілля також заходиться серед пріоритетів. Водночас, більша частина населення не вірять в успішну реалізацію пріоритетів.

5. На думку респондентів головним ресурсом розвитку громади є допомога від держави від якої залежить розвиток громади (22% опитаних) та вільні земельні ділянки, як головний ресурс для залучення інвесторів в громаду.

Серед значимих ресурсів (11-7%), є мешканці громади їх активність і підприємливість, місцеві підприємства і підприємці, природне середовище та цікаві туристичні об'єкти.

Опитування представників бізнесу громади

В рамках розробки стратегії розвитку Гребінківської міської територіальної громади у вересні– жовтні 2023 року було проведено опитування мешканців Гребінківської міської територіальної громади.

Опитування проводилося шляхом анкетування. Для опитування були використані узгоджені форми анкети, розроблені в рамках Проєкту USAID «Говерла». Анкета розміщувалась на офіційному сайті Гребінківської територіальної громади у вересні – жовтні поточного 2023 року. Вона містила 19 питань до підприємців громади з вибором готових відповідей і мала на меті з'ясувати думку підприємців щодо теперішнього стану громади та визначити проблеми які для бізнесу є найвідчутнішими.

Проведене опитування є експертним (не соціологічним), тому звіт не можна вважати відображенням думки всіх мешканців громади, але він допомагає зрозуміти ситуацію та тенденції в розвитку громади та ознайомитись з думкою мешканців громади. Також узагальнення відповідей мешканців дасть можливість зрозуміти, як члени громади пріоритетизують основні напрямки розвитку громади і чи готові долучитись до роботи Робочої групи з розробки Стратегії. Результати опитування будуть використані для актуалізації Стратегії розвитку Гребінківської міської громади до 2030 року.

Респонденти були попереджені, що використовуватись будуть тільки узагальнені результати опитування. Інформація про конкретних осіб не збиралась

Серед питань анкети були наступні: що заважає розвитку громади, види економічної діяльності, які є пріоритетними для майбутнього розвитку громади, оцінка громади як місця для ведення бізнесу.

Думка підприємців про стан бізнес – середовища, перспективні напрями та галузі для економічного зростання є надзвичайно важливою, а аналіз результатів опитування може бути використаний як основа для визначення стратегічних і операційних цілей, а також окремих проєктів..

Узагальнені висновки.

Переважає більшість опитаного бізнесу сконцентрована в сферах торгівлі та послуг разом з оптовою торгівлею – 60,4 %, виробництво та переробка сільгосподарської продукції – 18%, перевезення- 11,4%, харчова промисловість- 9,1%, інша діяльність.

На думку представників бізнесу визначальними критеріями для розміщення та розвитку бізнесу в регіоні виявилися наступні: наявність споживачів послуг, наявність споріднених підприємств; достатня кількість робочої сили та постачальників сировини для виробництва.

На думку респондентів сферами, які мають стратегічне значення для розвитку громади є: сільське господарство (рослинництво, тваринництво), переробка сільгосппродукції. Малий та середній бізнес.

Вже сьогодні 71 відсоток підприємств відчувають потребу в кваліфікованій робочій силі, а 7 відсотків очікують такі проблеми в майбутньому

Опитані бізнеси найбільше задоволені рівнем співпраці з міським головою, його заступниками. Високу оцінку отримали також податкова, пожежна охорона, державний реєстратор. Найменший рівень співпраці у бізнесу з відділом земельних ресурсів, митницею, а також є питання і до депутатів.

На пропозицію оцінити громаду, як місце ведення бізнесу 47% відзначили як добре, 40% - задовільно і 13% негативно оцінили бізнес-клімат в громаді.

В зв'язку з чим насторожує той факт, що про можливість перенесення бізнесу до іншої громади 20% респондентів відповіли що "так" планують, Основними причинами перенесення бізнесу до іншої громади названі: зміна кон'юнктури ринку – 31,4 відсотка опитаних, надмірна вартість комунального майна – 22,9 відсотка, відсутність можливості для розширення, надмірний податок на землю, тиск на підприємців та погана транспортна доступність.

Підприємці задумались про можливість розширення бізнесу. 14 відсотків респондентів відповіли, що планують це в 2023 році, 14 % - в 2024 році. 40% респондентів розглядають таку можливість в майбутньому. Проте 33 % взагалі не планують інвестицій.

Представникам бізнесу було запропоновано надати своє бачення перешкод в розвитку громади. Головними перешкодам названі: Недостатня громадська ініціативність та активність мешканців, несприятливі умови для підприємництва, значна частка населення старшого віку, відсутність зовнішніх інвестицій.

Додатки**Додаток А. Історії населених пунктів Гребінківської міської територіальної громади**

Село Слободо-Петрівка знаходиться на правому березі річки Гнила Оржиця, вище за течією на відстані 1 км розташоване село Польове, нижче за течією на відстані 0,5 км розташоване село Оржиця, на протилежному березі - місто Гребінка. Село вперше згадується 1773 року. (В різні часи село ще іменувалося: Свіччина Слобода, слобода Петрівка). Землі нинішньої Слободо-Петрівки, як і багато інших, розташованих в межиріччі Сирої (Гнилої) Оржиці, Сухої Оржиці та Чумгака. Слобідка Петрівка була заснована не пізніше 1747 року Олексієм Степановичем Свічкою і названа Петрівкою (слово «слобідка» означає населений пункт, заселений вільними, як тоді говорили прості люди - «слободними» селянами, які втекли від інших поміщиків, і безземельними козаками. У 1843 році в Слободо-Петрівці побував Т. Г. Шевченко, а в червні 1844 року відомий фольклорист і етнограф, автор «Толкового словаря» Володимир Іванович Даль, який разом з Є.П. Гребінкою гостював в Убіжищі. В Слободо-Петрівській школі навчався Герой Радянського Союзу Григорій Кагамлик. Уродженець села Герой України Черненко Андрій Миколайович, котрий загинув від поранення у груди 19 лютого 2014 року під час підтримки Євромайдану в м. Києві похований на сільському кладовищі.

Село Оржиця в офіційних документах вперше з'явилося при переписі населення 1959 року. Село утворилося на основі Слободо-Петрівки II (Мотузовщини) з добавкою частини Слободо-Петрівки I. В 1990 році: в Слободо-Петрівці було 922 чоловік обох статей, в Оржиці - 457 чоловік обох статей.

Село Гулаківка знаходиться на правому березі річки Гнила Оржиця, вище за течією на відстані в 1 км розташовано село Загребелля, нижче за течією на відстані в 1 км розташовано село Покровщина, на протилежному березі - село Корніївка. Село Гулаківка утворилося після революції 1917 року. Місцева влада на колишній поміщицькій землі виділила місце для поселення малоземельних родин. Сюди поселялися, в основному, молоді сім'ї із багатодітних родин, в більшості - із Загребелля. В матеріалах перепису населення 1926 року Гулаківка ще не значиться: якщо в ній в той час і були поселенці, то вони були записані в Городищі, оскільки це поселення вважалося частиною села Городища. Згодом вона стала окремим населеним пунктом, за переписом 1939 року тут налічувалося 183 чоловіки обох статей, в 1959 році - 182 чол., в 1972 - 122 чол., в 1990 р. - 76 чол., в 2012 р. - 53 чол. До 30.09.1958 року Гулаківка відносилась до Городищенської сільради, а коли не стало цієї сільради, була прилучена до Слободо-Петрівської сільської ради.

Село Загребелля знаходиться на правому березі річки Гнила Оржиця, вище за течією примикає село Оржиця, нижче за течією на відстані в 1 км розташовано село Гулаківка, на протилежному березі - місто Гребінка і село Корніївка. Поруч проходить залізниця, станція Оржиця в 1-му км. Це село з'явилося, як супутник Слободо-Петрівки. Село Загребелля має спільну історію з Городищем, до складу якого воно входило до 30.09.1958 року, коли основна частина Городища була приєднана до міста Гребінки. З іншої частини Городища (яку в народі весь час називали Загребеллям, а в матеріалах перепису населення 1939 року навіть була виділена в окремий хутір тієї ж назви) створено Загребелля, віднесене до Слободо-Петрівської сільської ради. В 1959 році тут налічувалося 407 чоловік обох статей, в 1972 році - 313, в 1990 році - 284 чоловіки, в 2012 році населення становить 244 особи.

Село Польове (Паризька Комуна) з'явилося, як супутник Слободо-Петрівки. В статистичних відомостях Пирятинського повіту за 1896 рік (ЦДІА РФ, Ф.1290, оп. 11, спр. 1871) записано: «Хуторське поселення Свічки при польовій дорозі із слободи Петрівки в д. Убіжище, дворів 1 (15 мужчин і 5 жінок)». Нове хуторське поселення започатковувалося уже при радянській владі, в селянському середовищі іменувалося «Пасічним», і потрібен був час, щоб жителі звиклися з офіційною назвою «Паризька Комуна», присвоєною поселенню, а пізніше і створеному тут колгоспові. В матеріалах перепису населення 1939 року записаний хутір Паризька Комуна, в ньому проживало 308 чол., в 1972 році - 220 чол., в 1980 році - 199 чол., в 1990 році - 163 чол.

Село Мар'янівка знаходиться на правому березі річки Гнила Оржиця, вище за течією на відстані 0,5 км розташоване село Новодар, нижче за течією на відстані в 2,5 км - село Польове. Село розташоване на правому березі річки Гнила Оржиця, якраз між селами Короваті і Кулажинці, на відстані приблизно 4-5 кілометрів від кожного з них, і в 15 км від міста Пирятин. Поруч проходить залізниця, станція Мар'янівка. До 1850 року ця територія була частиною хутора Глибокий Яр. За сповідальними відомостями Кулажинської церкви за 1807 р. в Глибокому Яру мешкало 130 душ обох статей. В селі Мар'янівка народився і похований Гребінка Євген Павлович (1812–1848) — український письменник, автор романсу «Очі чорні, очі пристрасні». В 1815-1818 р.р. в Глибокому Яру був винокурний завод з виробництвом 240 відер горілки за рік. В 1871 році на Глибокоярівській греблі (через Гнилу Оржицю) знаходилися водяні млини Гребінок і Нельгівської. В 1915 році в Мар'янівці і Убіжищі були: паровий млин -1, вітряків - 7, кінна просорушка - 1. На початку ХХ століття на хуторі Убіжище було 33 двори. Органом місцевого самоврядування в Мар'янівці, як і в інших населених пунктах був сільський схід. На початку 1920-х років на цій землі був створений бурякорадгосп Шрамківського цукрового заводу. Медичне обслуговування жителів села до революції і після революції проводилося Сербинівською лікарнею.

Село Новодар знаходиться на правому березі річки Гнила Оржиця, вище за течією на відстані в 1,5 км розташовано село Наталовка, нижче за течією на відстані в 0,5 км розташовано село Мар'янівка, на протилежному березі - село Кулажинці. Село Новодар утворене після революції 1917р. За переписом населення 1926 р. в х. Новодар Наталівської сільради було 339 душ обох статей. З самого початку свого існування Новодар відносився до Наталівської сільської ради, а в роки після 1989 р. він був переведений до Мар'янівської сільради. Ще до війни 1941-1945 років в селі існувала початкова школа.

Село Березівка розташоване на лівому березі річки Гнила Оржиця. Хутір Іванівський був заснований 29 листопада 1806 року. Належав до Городищенської волості Пирятинського повіту Полтавської губернії. Викупивши маєток Іванова, новий власник Катеринич обсадив хутір березами, після чого він почав називатися Березівкою. У січні 1918 року розпочалась радянська окупація. З 1925 року до січня 1987 року в селі Березівка в поміщицькій садибі пана Заболоцького розміщувалась початкова, а потім — неповна-середня школа. Село у часи Другої світової війни було окуповане нацистськими військами з 24 вересня 1941 до 24 вересня 1943 року. До Німеччини на примусові роботи вивезено 28 осіб, розстріляно 4 мирних жителів села, серед яких відомі О. Задорожний, Є. Карпенко, В. Христенко. На фронтах Другої світової війни загинуло 125 односельців. У січні 1987 року було здано в експлуатацію нове приміщення для неповної середньої школи.

Село Корніївка має давню історію свого існування. Перші відомості про село Корніївку, як про село, відомі з 1650 року. За переписом (ревізією) 1721 року, в Корніївці було 13 сімей, а вже за матеріалами сповідальних відомостей в 1774 році, мешкало 620 людей.

У 1802 році помер Петро Олексійович Свічка і Корніївка перейшла у спадок до його дітей: Миколи та Якова, які були марнотратами, і вже з 1818 року корніївські землі були розпродані, багато селян-кріпаків були продані в інші маєтності. В 1827 році в Корніївці залишилось всього 250 осіб. В 1919 році була організована Корніївська сільська рада і до березня 1923 року підпорядковувалася Городищенському волосному виконкому Пирятинського повіту. З 1919 року по 1965 рік в Корніївці була своя початкова школа. 27 липня 1957 року Корніївська сільська рада перейменована в Березівську. За роки Другої світової війни 90 жителів Корніївки та Березівки не повернулися з війни, 64 жителів вивезені на роботи до Німеччини, 9 жителів розстріляні. Відзначились уродженці села Корніївка, генерал-лейтенант А.О. Мироненко та О. Т. Яценко, який став повним кавалером трьох орденів Слави. В 1959 році село Корніївка було електрифіковано та проведено радіо. З 1951 року зареєстрований колгосп імені Калініна, до складу якого ввійшли села Корніївка та Березівка. У 1982 році у Корніївці був побудований дитячий садок «Ромашка» на 50 місць та прокладено 3,2 км водогону. У січні 1987 року було здано в експлуатацію нове приміщення для неповно середньої школи, побудоване в селі Корніївка. Працюють бібліотека, магазин, медичний пункт. 2008 року почалося, а в 2012 році закінчилось розпаювання земель і жителі Корніївки та Березівки, стали повноправними господарями своєї землі. На теренах колишнього колгоспу імені Калініна, створено КП «Калініна 2008»- змінено назву на «Березівське 2022», ТОВ «Мадер» і «Агро+3».

Село Григорівка знаходиться на лівому березі річки Суха Оржиця. Григорівка заснована у 17 ст. Ставицьким Г. С. (1732 -1816), перша назва хутір «Стороженківський». З початком радянської окупації розкуркулено (пограбовано) було багато заможних селян. В результаті колективізації і голодомору 1932-1933 років, кількість населення пішла на спад. Друга світова війна забрала багато життів. Не повернулися із війни 107 жителів села. В період німецької окупації було вивезено на роботи до Німеччини 44 чоловіки, розстріляно - 2. В 1893 році в Григорівці існувала школа грамотності (школа для дорослих).Ця школа грамотності вважалася кращою школою серед шкіл цього типу в Пирятинському повіті. В 1911р. на кошти Пирятинського земства збудовано цегляне приміщення для 2-х комплексної земської школи.Приміщення збереглося до сьогодення.

Село Писарщина знаходиться на березі річки Суха Оржиця. Писарщина заснована писарем Лубенського полку Савицьким Степаном Васильовичем (1684 - 1751). В 1740 р.в хуторі Лубенського писаря налічувалося три сім'ї небагатих селян. В 1753 р. - 11 сімей. В 1848 р. у Писарщині був селітряний завод із продуктивністю триста пудів селітри за рік. За переписом населення 1859 року в Писарщині налічувалося 45 дворів з населенням 242 душі. В 1915 р. в Писарщині було: 10 вітряків, 2 кузні, цегляний завод - 1, винокурний завод - 1, кінна просорушка - 1. Біля Писарщини знаходилися хутори Сисенки і Шпуриків, але при переписах населення їх не виділяли окремо від Писарщини, лише в 1939 р. вони записані окремо, як складові частини Писарщини.Після 1917 р. при розселенні багатодітних малоземельних сімей з Писарщини, виник хутір Новоселівка, він теж був складовою частиною Писарщини. В 2-х кілометрах від Писарщини існував ще й хутір Немирівщина, в якому жили багаті люди Немирівські. Існував він, мабуть, до 1938 р., коли влада прийнялась за ліквідацію хуторів. У війні 1941 - 1945 рр. загинуло сільчан 65 осіб. В період нациської окупації вивезено на роботи в Німеччину 65 осіб.

Село Стукалівка знаходиться на березі річки Суха Оржиця. Перша згадка про село у 1736 р., коли І.Борозна купив хутір Стукалівку, кимось заснований. До скасування української автономії Гетьманщини у 1783 році село входило до складу Яблунівської сотні Лубенського полку. В часи Російської імперії село належало до Яблунівської волості Лубенського повіту Полтавської губернії. У 1932–1933 роках внаслідок Голодомору, проведеного радянським урядом, у селі загинуло 139 мешканців, серед яких відомі імена 137 людей. Першу школу було відкрито у 1892 р. У 1915 році в селі була двохкомплектна земська школа.

Село Михайлівка знаходиться на правому березі річки Суха Оржиця. Засноване 1740-х р. Я. А. Марковичем, як хутір Дігтярня. З часом перейменований на Михайлівку на честь сина Михайла Марковича. Нова назва хутора утвердилася в 80-х роках 18 ст. З кожним роком кількість мешканців села зростала за рахунок втікачів від інших поміщиків. Після 1930 р. населення села почало зменшуватися, колективізація і голодомор - причина тому. Війна 1941 - 1945 р.р. принесла нові людські втрати. Не повернулося із війни 39 сільчан. В період нациської окупації на роботи до Німеччини вивезено 42 сільчан, розстріляно 2 особи. В Михайлівці школа була відкрита в 1904 році в приміщенні, побудованому у 1903 році за кошти селян, внесених ними спеціально для школи.

Село Короваї знаходиться на лівому березі річки Гнила Оржиця.Село Короваї існувало уже в 1650 р. і значилося на карті Боплана. У XVII ст. село передали козацькій старшині. Так 25 серпня 1690 р. На карті Боплана Короваї були уже зазначені населеним пунктом, а в «Высочайшей грамоте» вони названі двором. Короваївські землі були розташовані по обидва боки річки Сирої Оржиці, вони включали нинішні мар'янівські землі (Глибокоярівського хутора в той час ще не було), межували з лутайськими, сербінівськими, кулажинськими та іншими землями. 6 жовтня 1827 р. в церкві с. Короваїв повинчався Левко Миколайович Свічка з дівчиною Ганною Павлівною Гребьонкіною (сестрою Є.П.Гребінки по батькові). Була спроба перейменувати Короваї: ще в «Списках населеных мест Полтавской губернии за 1859 г.» вони записані «Аннинским». Але ця назва не прижилася. Невелика частина Короваїв, вона була на околиці села з боку с. Кулажинець, після 1827 р. перейшла у володіння Левка Свічки і його дружини Ганни Павлівни (тут в 1812 р. налічувалось всього 95 душ обох статей). Потім ця частина Короваїв перейшла Гребінкам (Михайлові, Аполлонові, Миколі і Костянтину Павловичам і дочці письменника Надії Євгенівні). Відокремлення цієї

частини Короваїв спричинило утворення хутора. А свою назву хутір отримав уже після земельної реформи: тоді почали утворюватися сільські громади, і селяни цієї частини Короваїв були приєднані до убіжищенської громади, оскільки власниками їх були ті ж Гребінки, що і в Мар'янівському Убіжищі. Згодом цю частину Короваїв стали називати хутором Убіжище при Короваях. Після революції 1917 р. цей хутір називали 1-м Убіжищем, а 2-м Убіжищем називався хутір при с. Мар'янівці.

Видатні люди:

Попович Василь Михайлович — писар 2-го куреня 4-ї Київської дивізії Армії УНР, Герой Другого Зимового походу.

Загинули, захищаючи Україну:

Коліщак Василь Михайлович (09.03.1972-23.05.2023) - колишній настоятель Свято-Покровського Храму в с.Короваї. Помер при виконанні бойового завдання. Похований в с.Короваї.

Рубан Олег Олексійович (05.06.1997 - 02.03.2023) молодший сержант, загинув, виконуючи бойове завдання, від кульового поранення снайпера. Похований в с.Короваї. Нагороджений орденом "За мужність" III ступеня посмертно.

Село Лутайка знаходиться на лівому березі річки Гнила Оржиця. Про давність існування поселення Лутайка свідчить випис із «купчей крепости» за 1670 р. про купівлю хутора з полем, лісом і сінокосами на р. Сирій Оржиці поблизу Короваїв. На річці була зроблена гребля, на якій улаштовані водяні млини. Мабуть, мірошником був Василь Лутай, млини якого користувались великим попитом в околиці. Тому невдовзі ця гребля стала називатися «Лутаєвою греблею», а хутір став називатися хутором біля Лутаєвої греблі. У кінці XVIII століття вся маєтність Лутайська належала Петру Свічці. В період 1815—1826 р.р. проводився інтенсивний розпродаж Свічковських маєтностей за борги. Лутайська маєтність теж була продана. Одна частина хутора Лутайського і його земель була куплена О.А. Санковським, а другу частину х. Лутайки і її земель купив поруччик Є. І. Ходолій (Худолій). До реформи 1861 р. і деякий час після реформи хутір Худоліївщина називався також х. Котівщиною. В 1880-х роках х. Лутайка називався Лутайкою — першою, а х. Худоліївщина (Котівщина) — Лутайкою- другою. І лише за переписом 1939 року Лутайка не поділена на два хутори — вона записана одним селом Лутайка. Перша школа в Лутайці була відкрита в 1915 р., як однокомплектна. Будівництво приміщення для школи розпочалося в 1910 р. і передбачалося закінчити його за один рік.

Село Кулажинці знаходиться на лівому березі річки Гнила Оржиця. Вперше Кулажинці згадуються на карті відомого французького інженера і військового картографа Гійома де Боплана в 1650 році. За даними Генерального опису Лівобережної України 1765—1769 рр., Кулажинці входили до складу 1-ї Пирятинської сотні Лубенського полку Війська Запорозького Городового. У 1839 р. стараннями поміщика Василя Івановича Марковича були побудовані нова мурована (кам'яна) церква з такими ж дзвіницею і сторожкою і будинок для священика.

На жаль, до наших днів церква не збереглася - вона була зруйнована в роки радянської влади. Школа була уже записана при ревізії (перепису) 1740 р.: це була дяківська школа (при церкві дячок «навчав грамоті» декількох сільських хлопчиків). Перша школа (в нашому розумінні цього слова) з'явилась в селі в 1890 р. як церковно-парафіяльна (ЦПШ). В 1896-1912 р.р. вона була кращою серед інших ЦПШ в окрузі. В Кулажинцях у 1955 році було відкрито нову школу, що стала першою в районі сільською середньою школою і в якій навчались діти з 10 сіл двох районів. В роки Другої світової війни в селі під захистом німецької адміністрації жили мама і сестра відомого письменника Юрія Яновського з сім'єю.

Відомі люди:

Опанас Васильович Маркович (27.01./08.02.1822- 20.08/01.09.1867) - український фольклорист і етнограф. Дмитро Васильович Маркович, племінник Опанаса Васильовича Марковича.

Сергій Степанович Савелій народився в с. Кулажинці, заслужений журналіст України, спортивний коментатор, почесний працівник Національного телебачення України, заступник директора творчого об'єднання «Спорт» Національної телекомпанії України.

Микола Шкарбан — народний депутат України 1-го скликання, вчений агроном.

Загинули, захищаючи Україну:

Писаренко Дмитро Олександрович - сержант (03.08.1991- 27.02.2022) загинув у бою біля смт Солоницівка на Харківщині. Похований в м.Новомосковськ.

Село Олексіївка знаходиться на правому березі річки Гнила Оржиця, вище за течією примикає село Теплівка, нижче за течією примикає село Наталівка. Засновник села Теплов Григорій Миколайович назвав поселення Олексіївка, іменем свого сина Олексія Григоровича Теплова (1763-1826) – правителя Харківської губернії. Село засноване в 1750-х роках. Згідно з цим переписом, який проводився в Теплівській економії в 1767 році, у деревні Олексіївці (в той час в Олексіївні не було церкви - тому вона іменувалася деревнею, а не селом) мешкало 324 особи. Вони поселялися в двох дворах і 40 бездвірних хатах. В одному із дворів було 2 хати, а в другому 4 хати. В обох жили люди козацького звання. Селяни с.Олексіївки, як і мешканці сіл України, пережили колективізацію і голодомор 1932 - 1933 рр. З фронтів Другої світової війни 1941-1945рр. не повернулись 102 жителі. У період окупації на роботи до Німеччини вивезено 72 осіб, розстріляно 6 осіб. На території села знаходиться готельний комплекс «Степ».

Відомі люди:

Бровар Дмитро Пилипович(1925- 2010рр) - журналіст, письменник. Автор істор. нарису «Героїзм і катастрофа», худож.-докум. повістей «На південь від Кракова», «Слід «Метеора». Книга «Монумент на честь воїнів Південно-Західного фронту», повість «Таємниці знала Оржиця»

Село Наталівка розташоване на правому березі річки Гнила Оржиця, вище за течією примикає село Олексіївка, нижче за течією на відстані 1,5 км розташоване село Новодар, на протилежному березі — село Кулажинці. Село Наталівка заснована Тепловим Григорієм Миколайовичем у 1740 році. Назвав Наталівкою, мабуть, на честь своєї дочки Наталії. За переписом 1767 року в хуторі Наталівці налічувалося 41 бездвірних хат. У 1851 р. у Наталівці був збудований цукровий завод. Багато життів забрала і війна: не повернулося із війни 60 осіб. В період окупації вивезено на роботи до Німеччини 108 жителів Наталівки. Цікаво, що в матеріалах перепису населення 1939 року відображено поділ села на частини: хутір Могилів, с. Наталівка, хутір Новоселівка, хутір Обзов. Хутір Могилів був ще не зовсім ліквідований, там залишалось ще 27 жителів. Наталівка і Обзов— це старі частини села. В Обзові чи біля нього в свій час був цукровий завод. А Новоселівка створена після революції 1917 року. Село Наталівка до 1791 року відносилось до Теплівської парафії Свято-Духівської церкви, а з 1791 року - до Олексіївської парафії Вознесенської церкви. У 1902 році заснована та зведено приміщення земської початкової школи — однокомплектна з дворічним терміном навчання, що утримувалась на кошти Пирятинського земства

Загинули, захищаючи Україну:

Перегинець Віталій Іванович (14.11.1997-21.09.2023рр.) старший солдат, служив на посаді механік-водій. Загинув під час мінометного обстрілу, отримавши поранення несумісні з життям в Запорізькій області.

Село Майорщина знаходиться на правому березі річки Сліпорід. Сліди поселення Майорщини тягнуться ще з початку XVIII ст. В «Описах Київського намісництва 1781 - 1787 р.р.» записано, що в х. Проценківському осаула полкового Льва Гербаневського мешкало 17 душ. Гербаневські прийшли із Польщі. А в «Описах Лівобережної України 1799-1801 р.р.», мабуть, вперше хутір був названий Майорщиною. Оскільки хутором (а потім з 1850 р. і «деревнею») незмінно володіли Гербаневські, то його називали Гербаневщиною. За переписом населення 1859 р. в д. Майорщині мешкало 269 душ. В 1900 р. в д. Майорщині відкрилась Покровська церква (дерев'яна), яка була приписана до Різдва Богородицької церкви м. Пирятин. В 1903 р. тут побудували шкільне приміщення і відкрили церковно-парафіяльну школу. Радянська окупація розпочалась в січні 1918. У маєтку Гербаневського створено радгосп, 1925 – ТСОЗ, 1930 – колгоспи «Нове життя» та «Червоний прапор».

За переписом 1923 року у селі Майорщина Пирятинського району Прилуцького округу проживало 1008 жителів. З 19.09.1941 - 19.09.1943 село було окуповано німецько-фашистськими військами. У селі – середня школа, фельдшерсько-акушерський пункт, дитсадок, Будинок культури (на 200 місць), бібліотека. Майорщинці зберегли і доглядають історичну спадщину, соснова алея, посаджена паном; залишки колишнього панського будинку, розташований на території сучасної Майорщинської допоміжної школи-інтернату,

вшановується пам'ять нащадків сім'ї Кравченка М.І., саме вони, працюючи в пана, залишили прекрасні спогади, пов'язані з історією цього села. На території школи - інтернату ростуть дуби черешчаті - ботанічна пам'ятка природи місцевого значення.

На даний час велика кількість чоловіків з села Майорщина, захищають Україну від окупантів.

Село Сліпорід-Іванівка знаходиться на лівому березі річки Сліпорід, недалеко від її витоків, нижче за течією на відстані 2 км, розташоване село Тарасівка, на протилежному березі - село Майорщина. Село витягнуте вздовж русла річки на 6 км. На річці кілька загат. Вперше Сліпорідсько-Іванівським воно було назване в 1863 році, в період селянської реформи, коли оформлялись документи на продаж землі селянам поміщиком, полковником Іваном Петровичем Ограновичем (його брат Микола Петрович, помер до 1863 р. і вся маєтність залишилась за Іваном Петровичем). Його ім'я і було добавлено до слова Сліпорід: з тих пір хутір став називатись Сліпорід-Іванівкою. Поблизу села розташована пам'ятка природи — гідрологічний заказник Пологи. В центрі села знаходиться Братська могила воїнів і пам'ятний знак полеглим воїнам-землякам, які загинули у Другій світовій війні. 30.08.1967 в с. Сліпорід - Іванівка народився Курочка Анатолій Михайлович — старший сержант Міністерства внутрішніх справ України, учасник антитерористичної операції в 2014–2015 роках., який загинув 19.08.2014р. Останнім часом Курочка А.М. проживав в м. Пирятин де був призваний захищати Вітчизну. Похований в м. Пирятин. На даний час, з села Сліпорід-Іванівки, велика кількість чоловіків захищають Україну від окупантів.

Село Овсюки знаходиться на правому березі річки Гнила Оржиця. Єдине на Гребінківщині козацького походження село Овсюки, так само як і не козацькі села Короваї і Кулажинці, було уже позначено на карті Боплана. складеній ще в 1650 році. В 1871 році в селі було хат: 81- що належали виборним козакам, 44 - козакам під помічникам (збіднілому прошарку козацтва, який не міг себе забезпечити необхідним військовим спорядженням, вони допомагали виборним козакам вести військову службу), 37 - посполитих селян. Було декілька дворянських сімей. Як відмічав історик В.Милорадович: «Народ в Овсюках красивий, з темним волоссям і очима, але схильні до суперечок, не поступливий та гордовитий. У 1904 році В.Милорадович із розповідей старожил записав: «У старину був чоловік Овсюк, і по йому становилися Овсюки. Років 300 селу. В старовину набіги селян були: народ вийде жати-ставить віху на могилі. Як той віху похилив, люди тікають на село. Котре не втече, так у полон забирали». У центрі села стоїть третя за рахунком Троїцька церква. Перша маленька побудована 1732 року; друга була побудована в 1827 році; Третя церква побудована 1978 році. У 1929-1930 рр.на початку колективізації було розкуркулено і вислано дуже багато козаків і селян(кількість невідома). Багато жителів забрав і голодомор 1932-33 рр.За переписом населення 1939 р. в селі налічувалося 1501 душа, залишилося 58,7% від кількості населення села, яка була в 1926р. Не повернулися з Другої світової війни 147 селян. на каторжні роботи вивезено 94 чоловік., розстріляно – 6 чоловік. У селі розташована пам'ятка природи — ботанічний заказник Плисів Яр.

Відомі люди:

Михайловський Петро Іванович (02.07.1897 — 1963) — український інженер-геодезист, кандидат технічних наук, доцент Київського національного університету імені Тараса Шевченка.

Загинули, захищаючи Україну:

Баран Руслан Григорович (02.07.1978- 28.10.2022), помер в шпиталі. Похований в с.Овсюки.

Село Покровщина знаходиться на правому березі річки Гнила Оржиця. В сповідальних відомостях Георгіївської церкви с. Городища вперше записано це поселення в 1821 р., воно ще не мало назви, власником його був підпоручик Андрій Іванович Ходолій (Худолій). В сповідальній відомості за 1824 р. церковники Городищенської церкви записали його назву - «Провське», а вже в 1826 р. записали його Покровським. За переписом населення 1859 року в Покровщині налічувалося 52 господарства. Що стосується адміністративно - територіального поділу, то Покровщина відносилась до Городищенської волості Пирятинського повіту, а з 1919 р. до Городищенської сільради Пирятинського району (з 1935 р. Гребінківського).Потім Покровщину приєднали до Овсюківської сільради. Своєї церкви Покровщина не мала. З початку свого заснування і до 1835 р. Покровщина знаходилась в парафії Георгіївської церкви с. Городища, а після 1835 р. - в парафії Троїцької

церкви с. Овсюки. Своя школа в селі Покровщина заснована в 1900 р., вона була однокомплектна. Не повернулися із війни 1941-1945 рр. 66 селян. Розстріляно під час німецької окупації 2 жителів с. Покровщина.

Загинули, захищаючи Україну:

Гойденко Станіслав Анатолійович (18.12.1980-08.11.2022), солдат, служив на посаді стрілець-помічник гранатометника. Помер в Олександрівській клінічній лікарні м. Києва від важких поранень, які отримав внаслідок ворожого обстрілу на Донеччині під час виконання бойового завдання.

Село Рудка знаходиться на лівому березі річки Гнила Оржиця за 17 км від центру Гребінки. Вище за течією на відстані 2,5 км розташоване село Горби, нижче за течією на відстані 2 км розташоване село Тимки, на протилежному березі – село Овсюки. Засноване поселення Рудка в першій половині XVIII століття. Поселення швидко виростало, багато раз змінювалися землевласники. Одержала частину Рудківської маєтності і майбутня дружина Є. П. Гребінки Марія Ростенберг (1827-1894 р.р.). Тут з Марією Василівною познайомився Євген Павлович Гребінка і 3 липня 1844 року вони повінчалися в Покровській церкві села Рудка. Після смерті Євгена Павловича (1848 р.) Марія Василівна з дочкою Надійкою повернулися в Рудку. Другою частиною Рудки, яку заснували Ограновичі, весь час вони і володіли, передаючи її із покоління в покоління своїй родині. В період німецької окупації було вивезено на роботи до Німеччини 110 осіб, розстріляли 4 жителів села. Церква в селі Рудка побудована в 1775 році.

7 травня 1847 року на кошти Гребінок Євгена та Марії тут було відкрито одну з перших в Лубенському повіті земську школу. На жаль, після смерті письменника його дружина перестала відпускати кошти на школу, яка була офіційно закрита 6 квітня 1849 року, і Рудка ще довго залишалася без школи. Лише в 1886 р. тут була відкрита церковно-парафіяльна школа.

Відомі люди:

Онищенко Олексій Семенович народився 17 березня 1933р. - український науковець та громадський діяч, академік-секретар Відділення історії, філософії та права НАН України, генеральний директор Національної бібліотеки України імені В. І. Вернадського, президент Асоціації бібліотек України, віце-президент Товариства «Знання» України; заслужений діяч науки і техніки України, лауреат Державної премії України в галузі науки і техніки, академік НАН України.

Ярослава Василівна Руденко народилась 27 січня 1989 — українська співачка та науковиця, заслужена артистка України, солістка Національної філармонії України та Заслуженого академічного ансамблю пісні і танцю Збройних сил України, кандидат мистецтвознавства, лауреат міжнародних і всеукраїнських конкурсів та фестивалів, нагороджена орденом княгині Ольги III ступеня та медаллю Міністерства оборони України «За сприяння розвитку Збройними силами України».

Село Горби - утворилось із двох населених пунктів - Високий Горб і Олександрівка, кожен із яких має свою історію, перший з них - дуже давню, другий - значно пізнішу. Високий Горб є доісторичним людським пристанищем. Ще в 1902 році в районі поселення Високий Горб проводились археологічні розкопки, були знайдені глиняні черепки з первісним орнаментом та крем'яні знаряддя. Села Високий Горб і Олександрівка були розташовані поряд, тому в процесі свого розвитку в кінці 19 на початку 20 ст. вони злилися. Ще в 1864 році в викупних документах на землю колишніми кріпаками села Високий Горб, село називалось і Високим Горбом, і Горбами. Олександрівка тоді існувала, як окреме село (1923-1925рр.). Остаточне злиття цих сіл в одне село з одержанням назви Горби сталося в кінці 20-х на початку 30-х років 20 ст. Перша школа в селі Високий Горб була відкрита в 1897 р. На початку 1900-х років було побудовано нове шкільне приміщення. Видатні люди села. Астряб Матвій Григорович (1843-1925) - вчитель, працював у Полтаві, член Полтавської ученої архівної комісії, займався дослідженням історичних подій в Лубенщині, на Полтавщині. Риндя Василь Ілліч 1918р.н. присвоєно звання Героя, за мужність і героїзм, виявлені в боях з німецько-фашистськими загарбниками.

Село Олександрівка розташоване на правому березі річки Сліпорід вище за течією на відстані 0,5 км розташоване село Осавульщина, нижче за течією примикає село Павлівщина, на протилежному березі — села Високе та Сімаки. Поруч проходить залізниця, станція Платформа 147 км за 1 км. Село розділене на такі хутори, як Рейхівка,

Високе, Сімаки. У XVIII столітті землі, де тепер розташовані села Олександрівського старостату, були володінням козаків та їхніх лідерів. Село Олександрівка (також відоме як Рейхівка) було засноване Олександром Петрівною Лисенко та її чоловіком Дмитром Яковичем Рейх-Топольницьким, і обидві назви села виникли від їхніх імен. В 1896 році в Олександрівці налічувалося уже 47 дворів, було дві кузні і хлібозапасний магазин. В 1910 році за кошти земства в селі була побудована школа. В приміщенні школи була також квартира вчителя. В 1955 році в центрі села Олександрівка встановлено надгробок на братській могилі та дві гранітні стелли з висіченими іменами 127 жителів села, які загинули в роки Другої світової війни. У 1965 році Олександрівська сільрада була передана з Лубенського району до Оржицького району. У 1991 році землі розпаювали, і колгосп був перетворений на приватно-орендне підприємство під назвою «Довіра».

Село Осавульщина знаходиться на правому березі річки Сліпорід, вище за течією примикає село Почаївка, нижче за течією на відстані 0,5 км розташоване село Олександрівка. Поруч проходить залізниця, Платформа 143 км за 2 км. На топографічних картах позначено одне село Осавульщина. Фактично ж існують два суміжні села під однією назвою Осавульщина: одне - Олександрійського, а друге - Почаївського старостатів. В давніші часи вони відносились до різних повітів. Перша згадка була в матеріалах перепису 1740 р. («Ревизской книге Лубенского полка 1740 г.»). Перший хутір ще в 1740 р. мав назву Осавульщина, вона ж дійшла до наших днів. Він входив до складу Лазірківської волості а при радянській владі - Олександрійської сільради. В подальшому ми будемо називати його Осавульщина Олександрівська. Другий хутір у 1704 р. ще не мав назви. Пізніше в офіційних документах його називали Сліпорідським, а в ужитку його часто називали Осавульщиною. Оскільки Сліпорідськими називалось багато хуторів, розташованих на р. Сліпорід, то згодом і цей хутір в офіційних документах стали називати Осавульщиною. Так склалося, що він увійшов до складу Пирятинського повіту, у подальшому ми будемо називати його Осавульщина Почаївська (Ульяновська). Обидва хутори засновані осавулом лубенським Іваном Павловичем, як окремі поселення. І так склалося, що обидва одержали однакову назву Осавульщина. За свідченням деяких старожилів, в Осавульщині Ульяновській була Вознесенська церква (мабуть, вона була побудована після 1910 р., оскільки за переписом населення 1910 р. Осавульщина Пирятинської волості записана хутором, а не селом). До Вознесенської парафії відносились також Осавульщина Олександрівська.

Село Сімаки знаходиться на лівому березі річки Сліпорід, вище за течією примикає село Високе, нижче за течією на відстані 1 км розташоване село Лазірки, на протилежному березі – село Олександрівка. Поруч проходить залізниця, станції. Сімаки (Сьомаки, Сюмаки) були засновані Боярськими, мабуть, одночасно з Новосільцем (Павлівщиною). В 1781 р. тут мешкало уже 114 осіб, але, в 1795 р. при розподілі маєтностей І. М. Боярського між дітьми багато селян із Сімаків було переселено в інші маєтності.

Село Високе знаходиться на лівому березі річки Сліпорід, вище за течією на відстані 2 км розташоване село Почаївка, нижче за течією межує з селом Сімаки, на протилежному березі — село Олександрівка. У офіційних документах хутір весь час записувався Рождественським, а в ужитку його називали Високим. Після 1929–1930 років назва Високий Горб стала впроваджуватися і в офіційних паперах. Хутір Рождественський було засновано в середині XIX століття подружжям Ограновичів. У 1859 році на хуторі мешкало 125 осіб. Під час примусової колективізації в Високому і Сімаках було створено колгосп «Ударна праця». У Високому спочатку діяла початкова школа під керівництвом директора Безпалька. Пізніше вона перетворилася на семирічну школу, яка існувала до 1970-х років.

Село Павлівщина знаходиться на правому березі річки Сліпорід, вище за течією примикає село Олександрівка, нижче за течією на відстані 1 км та на протилежному березі розташоване село Лазірки. Поруч проходить залізниця, станції Лазірки та Платформа 147 км розташовані за 1,5 км. Спочатку ця місцевість називалася Новоселище (Новосільце), але при Рудановських стала відомою як Слобода, Рудановщина. Пізніше, назву змінили на Павлівку. Важливо відзначити, що це був не хутір, а село, але село не мало церкви. Школи в Павлівці не було до революції, і діти навчалися в інших селах. Після революції була створена початкова школа, яка працювала до 1970 року. Директором школи був Брюхоненко Олексій Григорович, який був високо цінуваний і поважаний у селі за свою відданість освіті.

Відомі люди:

Ткаченко (Чорновус) Микола Никифорович 12.02.1948-11.09.2006рр. - був редактором газети «Прилуцька правда», член спілки письменників України, видав три збірки поезій.

Загинули, захищаючи Україну:

Ставицький Сергій Миколайович (23.12.1991 - 24.02.2023) – солдат Збройних Сил України, учасник російсько-української війни, загинув в Донецькій області при виконанні бойового завдання.

Село Почаївка знаходиться на березі річки Сліпорід вище за течією на відстані 1,5 км розташовані села Сотницьке та Новоселівка, нижче за течією примикає село Осавульщина. Село носило назву Салівка, в 1922 році перейменовано на Ульяновка. З 2016р. має назву Почаївка. Походження назви населеного пункту Салівка поки що залишається нерозгаданим. Можна лише гадати, що землями, де заснована Салівка, колись володіли козаки Сало. Село складалося із чотирьох хуторів: Салівка 1-ша, Салівка 2-га, Хоружівка (Почаївка), Васильківський (Арсенівський). А старий хутір Салівка став Салівкою першою. За переписом населення 1910 року в хуторі Салівка перша налічувалося 21 господарство із населенням 135 осіб, а в хуторі Салівка друга - 44 господарства з населенням 273 осіб. Після 1917 р., хутори з їх землями, які належали різним поміщикам, були об'єднані в одне село. Не повернулося із війни 1941-1945 років - 104 жителі села. В селі діяла земська школа, заснована в 1875 р., була однокомплектною. Навчання проводилося в пристосованому приміщенні і лише в 1898 році побудовано приміщення спеціально для школи.

Видатні люди:

Олена Олексіївна Білоконь 3 березня 1979р.— українська співачка, солістка-вокалістка Національного президентського оркестру, Заслужена артистка України.

Загинули, захищаючи Україну:

Ошурко Едуард Андрійович - (13.02.2002-21.10.2023), стрілець-помічник гранатометника, загинув під час штурмових дій та мінометного обстрілу поблизу с.Білогорівка Луганської області.

Гуленко Павло Леонідович - (05.05.1997-07.05.2023), молодший сержант, помічник гранатометника, загинув у бою з окупантами біля н.п.Кузьмине Луганської області. Похований в м.Слов'янськ.

Село Новоселівка розташоване на лівому березі річки Сліпорід, засноване в 18ст. Поселення називалося спочатку хутором Александровичів, згодом — Сліпорідським, а приблизно з 1820 року — Новоселівкою. Згадка про цей хутір була знайдена в архіві Великокручанської церкви: «В 1771 г. приход увеличивается вновь основанным хутором господина Александровича». Земельна реформа сприяла і росту населення в Новоселівці: у 1896 році налічувалося 32 домогосподарств та 181 осіб (89 осіб чоловічої та 92 особи жіночої статі). За переписом населення 1910 року в хуторі Новоселівці було 37 селянських домогосподарств, у яких налічувалося 87 десятин землі, мешкало 208 осіб, у 1926 році — 186, у 1939 році — 140, у 1959 році — 99, у 1972 році — 67, у 1980 році — 49, у 1990 році — 33 особи. За адміністративно-територіальним поділом Новоселівка до 1919 року входила до складу Пирятинської волості Пирятинського повіту. У 1919—1925 роках — у складі Ульяновської сільської ради Пирятинського району, а з 1925 року і приблизно до 1957 року — до Раковщинської (Жовтневої) сільської ради. З 1957 року село перебувало у складі Ульяновської сільської ради. Школи в селі не було.

Село Бесідівщина розташоване за 2,5 км від міста Гребінки. На околиці села розташована пам'ятка садово-паркового мистецтва місцевого значення дендропарк імені Григорія Перевери. Хутір був заснований під назвою Корсаковъ. У більшості документів хутір називався Корсаківкою (Корсаківщиною, Корсаківським. За переписами 1897 і 1910 років записана подвійна назва: Корсаківка (Бесідовщина). Перше у відомості Георгіївської церкви села Городища хутір Корсаківка Пирятинської волості Пирятинського повіту був записаний 1834 року за «штаб-лікаршею» Корсак Марією Іванівною. Тоді на хуторі мешкало 20 осіб. 1919 року хутір було приєднано до Ульяновської сільської ради Пирятинського району, а з 1935 року — до Гребінківського району. 1924 року хутір отримав статус села. 1927 року була відкрита початкова школа. Учителем і завідувачем було призначено Переверу Григорія Васильовича.

У Бесідівщині встановлений пам'ятний знак медсестрі Беседі Ользі Іванівні, яка загинула 18 вересня 1943 року під час відвоювання радянською армією села Почаївка

Відомі люди:

Перевера Григорій Васильович (1903-1983 р.р.) – учитель, під його керівництвом в Бесідовщині на площі 10 га був створений дендропарк

Село Скочак знаходиться за 3 км від правого берега річки Сліпорід, на відстані до 2-х км розташовані села Сотницьке, Почаївка і Тополеве. Село має давнішу історію. Ще в 1727 році козаки Василь і Дмитро Пригодяченки продали Пирятинському сотнику Григорію Корнієвичу свій хутір. За адміністративно-територіальним поділом Скочак до 1919 р. входив до складу Пирятинської волості Пирятинського повіту. З 1919 р. до 1925 р. - до Ульяновської сільради Пирятинського району, а з 1925 р. і приблизно до 1957 р. - до Раковщинської (Ворошилівської, Жовтневої сільради), а з 1957 р. - до Ульяновської сільради. До революції 1917 р. діти Скочака навчалися у школі хутора Сотниківки (нині Жовтневе), а після революції в Скочаку відкрилась своя школа. В 1926 р. через малу кількість учнів школа була зачинена, а пізніше вона знову почала функціонувати, як початкова чотирикласна. В Скочаку у 1980 році був збудований гарний добротний будинок, в якому розміщалися клуб, бібліотека, магазин, але приміщення протрималися дуже мало і не принесло радості людям. це приміщення було знищене. Як в Новоселівці, так і в Скочаку займалися колгоспники і тваринництвом і рослинництвом, були ферми де утримували і корів, і волів, і коней, свиней і т. д. Сільська Рада була одна на три села Ворошиловку, Новоселовку і Скочак.

Село Сотницьке знаходиться на правому березі річки Сліпорід. Землі, на яких було засновано хутір Сотниківка, з давніх-давен належали козацькому роду Корнієвичів (пізніше вони повернулись до свого предківського прізвища Ограновичі). У ревізькій книзі 1740 р. є запис про 5 сімей, які утворили поселення, що називалось Сліпорідським. З 1830-х р. назву змінено на Сотниківку. Згодом село було розділено. У сповідальній відомості Велико-Кручанської церкви за 1838 р. записано: «Спадкоємців померлої поручиці Наталії фон-Фіркс селяни в д. Богодарівці 84 душі; підполковника Миколи Ограновича в д. Сотниківці 150 д.» За переписом населення 1859 р. в д. Сотниківці Миколи Ограновича мешкало 260 особи, а в д. Богодарівці поміщика Олександра Олександровича фон-Фіркса - 92 особи. Приблизно в 1921 році Сотниківка одержала нову назву Раковщина, а з 1928 року село стало називатись Ворошилівкою, в склад якого була включена Богодарівка. За територіально-адміністративним поділом Сотниківка і Богодарівка відносилась до 1919 р. до Пирятинської волості Пирятинського повіту, аз 1919 р. - до Ульяновської сільради Пирятинського району. В 1925 р. була створена Раківщинська сільрада в складі сіл: Раківщина, Новоселівка, Скочак. Богодарівка. У 1927 році в Раковщині збудовано сільбуд за селянські кошти. Школа почала тут функціонувати з 1873 року, а приміщення шкільне побудоване в 1891 році на кошти земства. В 1912 році було збудовано цегляне приміщення з двома класними кімнатами. До 1987 року селі була початкова школа. В Сотниківці була своя цегляна церківка, невідомо ким і коли вона була побудована. На підставі постанови Верховної Ради України від 17.03.2016 року село було перейменовано на Сотницьке.

Село Тополеве, знаходиться на відстані 1 км від міста Гребінка. Виросло на місці колошнього хутора Деркача, заснованого у 1906 році. Першою родиною, яка тут оселилася були Деркачі. Пізніше поселилася родина Бедзюків. В 1924 році відбулося утворення радгоспу «Гребінківський», це сприяло розбудові хутора. Хутір підпорядковувався радгоспу. Рішенням Полтавського облвиконкому від 9 жовтня 1979р. у Гребінківському районі в облікові дані включено селище Тополеве, утворено Тополівську селищну раду. Селище тоді ж було газифіковане. У 2006 році - селище отримало статус село.

Загинули, захищаючи Україну:

Осіновський Руслан Анатолійович (23.04.1978-12.09.2022рр.), головний сержант. Загинув під час мінометного, артилерійського та авіа обстрілу біля с.Безіменне Миколаївської області. Похований в с.Тополеве.

Село Світанок знаходиться за 2,5 км від правого берега річки Сліпорід. Історія села нерозривно зв'язана з історією залізничної станції Платформа 143 км (до 2012 року — роз'їзд Боярський) Південної залізниці. Історію станція веде з початку двадцятого століття, коли будувалася ділянка залізниці Гребінка — Ромодан — Полтава. Її відкриття відноситься до 1905 року, а назву старожили пов'язують з іменем графа Боярського, який володів тут землями та помістям. У 20-30 рр. місцеві селяни отримали багаті землі на врожаї цукрового буряка. На станції був відкритий великий бурякопункт. Населений пункт Світанок знаходиться за 500 метрів від станції. Село будувалося після відкриття залізничної станції. В

1976 році проведена реконструкція станційних будівель, побудоване нове приміщення для чергового по станції.

Загинули, захищаючи Україну:

Цехоня Олег Олексійович (22.02.1984-11.11.2022рр.), солдат, загинув внаслідок ворожого артилерійського обстрілу, захищаючи м. Бахмут Донецької області. Похований в с.Світанок.

Село Відрадне розташоване між річками Гнила Оржиця (4 км) та Сліпорід (6 км). Село виникло приблизно в 1860-1900 роках. Заснувався як хутір Іванівка. В 1924 році хутір перейменовано в село Відрадне. На території села знаходиться багато пам'яток історії. Це два курганні могильники «Три Брати» і «Могила Сонна» та чотири кургани періоду енеоліту – раннього залізного віку. Історія села Відрадне тісно пов'язана з утворенням радгоспу Гребінківський. Це було одним з відділків радгоспу (Відраденський). Господарство спеціалізувалося на вирощенні насіння цукрових буряків. В адміністративно-територіальному відношенні до 1979 року село відносилось до Рудківської сільради, а з 1979, з утворенням Тополівської сільради, село увійшло до її складу.

Село Тарасівка знаходиться на березі річки Сліпорід, простяглося вздовж русла на 8 км. ХХ ст. село мало назву Щербаківка. В одному із документів, датованому 6 грудня 1922 р., село було записано уже Тарасівкою. На території нинішньої Тарасівки знаходились хутори Максимівка, Індутнівка, Щербаківка, Недосталь, Ставровщина, Сліпорідський, Нестеренків. Скорочення кількості хуторів почалося в період колективізації (1930 р.), коли багато людей (так званих куркулів) виселяли і вивозили на північ Росії. Школа в Хуторі Максимівка була відкрита у 1904 році. В 1927 р. для Тарасівської школи було підготовлене іще одне приміщення - відремонтовано будинок поміщиків Стороженків. У селі є повна середня школа, фельдшерсько-акушерський пункт, дитячий садок, Будинок культури на 400 місць, бібліотека (17,2 тисячі одиниць збірників),

Видатні люди:

Шаповал Олександр Андрійович 1888-1972рр. – один із організаторів боротьби українського народу за незалежність України в 1917-1920 р.р., командир полку ім. Б.Хмельницького, виконував обов'язки міністра оборони Директорії, головнокомандуючого Холмсько-Галицьким фронтом, начальник закордонного відділу Генерального штабу УНР. В Українській армії він іменувався полковником. В 1930 р. переїхав у США (1888р. х.Максимівка).

Село Сербинівка знаходиться на лівому березі річки Суха Оржиця. На початку XVIII ст. на території Сербинівки були хутори: Самойловича, Куриленків, Ісаєнків, Семенівка (в матеріалах перепису 1740 р. останній названий слобідкою). Землі хутору Семенівка, заснованого в 1-й половині XVIII століття, належали поміщикам Свічкам, а тимчасово користувався ними поміщик сербського походження Семен Ілліч Милорадович, якого місцеві жителі називали «сербин». Звідси й пішла назва хутора — Семенів, Семени, Сербинівка. Стараннями Семена Милорадовича у 1779 році була збудована кладовищенська дерев'яна Різдва церква (закрита 1820). На початку 40-х років 19 століття хутір перейшов у володіння поміщиків Раковичів і став називатися Воскресенське, хоча у документах ще довго зустрічається назва Сербинівка. Хутір Чепурківка заснований у 2 половині XVIII століття збирачем старожитностей Андріаном Івановичем Чепю. Близько 1800—1805рр. дружина Чепи заснувала школу для селянських дітей. Понад 100 років на хуторі містилась сільська лікарня. У середині 20-х років хутори були об'єднані в одне село, яке одержало назву Перше Травня. Не повернулося із війни 1941-1945 років - 180 жителів села, розстріляли трьох жителів села та вивезли на примусові роботи до 20 жителів. У 1992 році селу було відновлено колишнє найменування Сербинівка.

Відомі люди:

Припутень Олексій Іванович - краєзнавець, Лауреат районної літературної премії ім. С.П.Гребінки.

Загинули, захищаючи Україну:

Фальківський Вячеслав Анатолійович (18.08.1991-23.09.2023рр.) солдат, служив на посаді кулеметника. Брав участь у боях під Слов'янськом, Лиманом, Бахмутом. Був поранений. Після лікування був направлений до військової частини у місті Звягель, Житомирської області. Його серце зупинилося 23 вересня 2023 року.

Село Саївка Хутір Ісаєнківський, назва якого згодом перетворилася на Саївку, був заснований на початку XVIII ст. В 1803 р. він записаний уже хутором Саївка, в якому мешкало 68 особи. В 1818 р. хутір почав поступово заселятися. За період війни 1941-1945 років було розстріляно 2 жителів села та вивезли на примусові роботи до 6 жителів. Вперше школа в Саївці була відкрита в 1920 р. Після війни школа деякий час функціонувала, а згодом була закрита через малу кількість учнів.

Загинув захищаючи Україну:

Лисенко В'ячеслав Олексійович (26.10.1976-17.02.2015рр.)— молодший сержант Збройних сил України. Учасник боїв за Іловайськ та боїв за Донецький аеропорт. Один із «кіборгів».

Село Грушківка знаходиться на правому березі річки Суха Оржиця. Село Мечет засноване 1738 року Яковом Андрійовичем Марковичем. Про це він згадує в своїх «Дневных записках» 26 травня 1738 року: в цей день він їздив із Перервинець до хутора свого «прозываемого Мечет, где коней и людей человека 2 в двух хатках живут». Перші хати були побудовані на місці, де згодом розташувалась панська садиба. (В наші часи на цьому місці була колгоспна ферма). В подальшому розвитку населеного пункту селянські будівлі зводились на другому боці ярка (ставка), і далі — в напрямі Сербинівки. Панська садиба разом з хатами для двірні називалась хутором Малий Мечет, а поселення на другому боці ярка (ставка), де мешкали селяни, - хутором Великий Мечет. В офіційних документах вони значились, як два окремі хутори. За кошти Ганни Олександрівни Маркович в Мечеті була побудована церква Св. Апостола Андрія Первозванного. Будівництво церкви закінчено в 1840 р., а 3 серпня 1841 р. вона була освячена. Село розвивалось, і в 1900 р. в ньому налічувалося 419 осіб. В 1912 р: в Мечеті з'явився телефон. він був установлений у Марковича. У Марковича був і електрогенератор, який приводився в дію від кінного приводу. Війна 1941- 1945 років забрала більше 80 життів. В період окупації: 96 мешканців села були вивезені на роботи до Німеччини, п'ятеро із них загинули там, розстріляно - 8 душ. Перша школа в селі була відкрита до 1870 р., вона була церковно-парафіальною. В адміністративному відношенні с. Мечет після реформи 1861 р. став волосним центром, а з 1925 р. тут була своя сільрада (тепер село відноситься до Сербинівської сільради). Нову назву - Грушківка - село отримало 7 червня 1946.

Видатні люди:

Олексій Іванович Припутень 19 січня 1925 р. - 11 березня 2014 р. – краєзнавець, Лауреат районної літературної премії імені Є.П.Гребінки.

Андрій Тарасович Денисенко 30. 10. 1944р – журналіст, автор збірок поезій, Член Національної спілки журналістів України, член спілки літераторів

Додаток Б

Таблиця. Б.1. Населення Гребінківської МТГ в розрізі населених пунктів на 01 січня відповідного року.

	2019	2020	2021	2022	2023
Центр громади м. Гребінка	1062 4	1059 4	1037 8	1026 3	1018 1
Березівський старостат	756	745	748	738	741
с. Березівка	277	271	277	269	277
с. Корніївка	479	474	471	469	464
Стукалівсько-Григорівський старостат	615	598	584	547	534
с. Григорівка	221	209	207	199	194
с. Писарщина	78	77	75	73	71
с. Стукалівка	283	280	270	240	235
с. Михайлівка	33	32	32	35	34
Короваївський старостат	858	835	815	786	762
с. Короваї	665	648	645	623	606

	2019	2020	2021	2022	2023
с. Лутайка	193	187	170	163	156
Кулажинсько-Наталівський старостат	853	822	807	770	760
с. Кулажинці	389	380	376	353	349
с. Наталівка	164	156	154	153	150
с. Олексіївка	300	286	277	264	261
Мар'янівський старостат	511	501	500	502	494
с. Мар'янівка	425	414	416	416	409
с. Новодар	86	87	84	86	85
Майорщинський старостат	1058	1055	1058	1015	991
Майорщина	643	658	672	618	611
Сліпорід-Іванівка	415	397	386	397	380
Овсюківський старостат	847	814	765	747	723
с. Овсюки	687	657	616	607	588
с. Покровщина	160	157	149	140	135
Олександрівський старостат	612	599	579	559	534
с. Олександрівка	258	259	250	244	230
с. Високе	81	76	73	70	65
с. Осавульщина	30	27	27	26	27
с. Павлівщина	139	138	138	133	128
с. Сімаки	104	99	91	86	84
Почаївський старостат	901	896	878	880	856
с. Почаївка	678	670	655	650	632
с. Бесідівщина	100	106	106	113	111
с. Сотницьке	89	86	84	82	80
с. Новоселівка	12	12	12	14	12
с. Скочак	22	22	21	21	21
Рудківський старостат	608	572	539	517	519
с. Рудка	581	546	514	494	496
с. Горби	27	26	25	23	23
Слободо-Петрівський старостат	1291	1291	1261	1259	1233
с. Слободо-Петрівка	635	635	615	610	591
с. Гулаківка	36	36	37	39	38
с. Загребелля	267	267	271	272	271
с. Оржиця	286	286	275	273	268
с. Польове	67	67	63	65	65
Сербинівський старостат	545	536	528	522	503
с. Сербинівка	400	393	390	380	369
с. Грушківка	120	118	115	119	112
с. Саївка	25	25	23	23	22
Тарасівський старостат	765	762	753	677	679
с. Тарасівка	765	762	753	677	679
Тополівський старостат	1001	981	964	931	911
с. Тополеве	495	487	475	459	452
с. Відрадне	152	151	149	143	140
с. Світанок	354	343	340	329	319
Гребінківська громада	2184	2160	2115	2071	2042
	5	1	7	3	1

Додаток В

Таблиця В.1 Відстань та час руху транспорту між центром та населеними пунктами громади

Населений пункт	Відстань, км	Час, хв
Загребелля	5,1	7
Гулаківка	6,2	9
Покровщина	10,1	14
Оржиця	14,4	19
Слободо - Петрівка	18,2	24
Сербинівка	25,2	33
Грушківка	26,3	35
Депо	3,2	4
Радгосп	6,3	8
Бесідівщина	10,2	13
Світанок	17,4	22
Відрадне	25,1	30
Григорівка	15,1	20
Стукалівка	22,2	27
Михайлівка	25,4	30
Лутайка	5,3	7
Короваї	10,1	14
Мар'янівка	15,1	21
Новодар	20,1	28
Кулажинці	23,2	32
Наталівка	26,3	36
Олексіївка	31,1	40
Корніївка	6,5	15
Березівка	7,9	19
Горби	10,1	24
Овсюки	25,8	38
Рудка	28,2	40
Тарасівка	15,1	20
Майорщина	21,8	30
Сліпорід - Іванівка	25,3	35

Таблиця В.2 Автобусне сполучення Гребінківська МТГ (рейсові автобуси від автостанції міста Гребінка в межах області)²¹

1	Пирятин-Полтава/Оржиця
2	Гребінка – Полтава/Пирятин
3	Гребінка - Лубни
4	Гребінка - Відрадне

²¹ https://www.grebenka.com/index/avtostancija_grebenka_avtovokzal_rozklad_avtobusnogo_spoluchennja/0-283

5	Гребінка - Грушківка
6	Гребінка - Михайлівка
7	Гребінка - Олексіївка
8	Гребінка - Рудка
9	Гребінка –Сліпорід-Іванівка
10	Гребінка-Ульянівка

Додаток Г

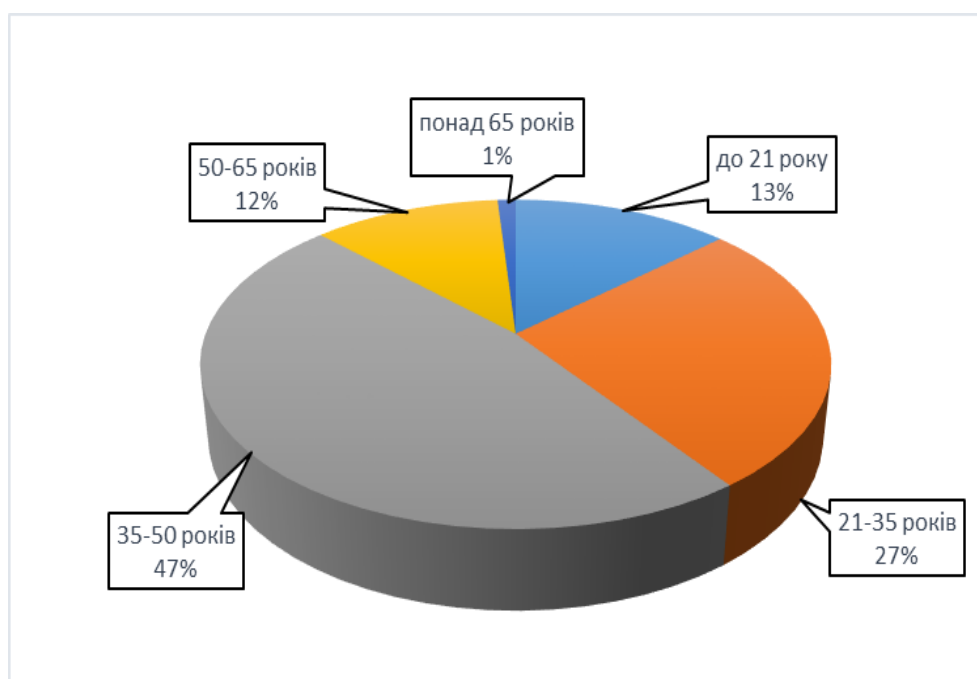
Результати опитування мешканців громади

Опитування проводилося шляхом анкетування. Анкета для опитування мешканців громади розміщала на офіційному сайті Гребінківської територіальної громади у вересні – жовтні поточного 2023 року. Вона містила 8 питань до суб'єктів підприємницької діяльності і мала на меті з'ясувати думку мешканців щодо теперішнього стану громади та визначити проблеми які для гребінців є найвідчутнішими. Також узагальнення відповідей мешканців дасть можливість зрозуміти, як члени громади пріоритетизують основні напрямки розвитку громади і чи готові долучитись до роботи Робочої групи з розробки Стратегії. Результати опитування будуть використані для актуалізації Стратегії розвитку Гребінківської міської громади до 2030 року.

Проведене опитування є експертним (не соціологічним), тому звіт не можна вважати відображенням думки всіх мешканців громади, але він допомагає зрозуміти ситуацію та тенденції в розвитку громади

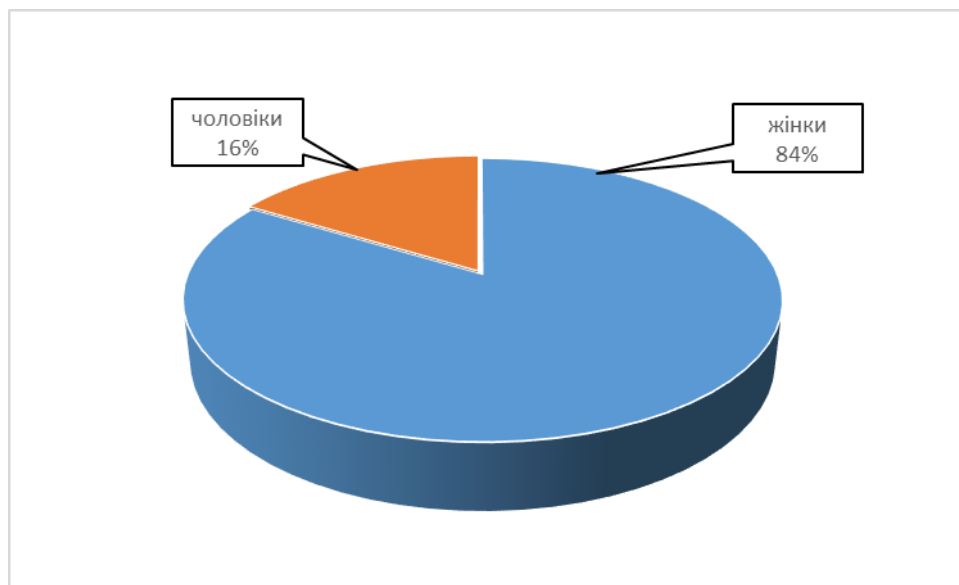
1. Структура опитаних респондентів

На заклик поділитися своїми думками щодо нинішнього стану громади відгукнулося 724 мешканців Гребінки та сіл громади. Серед опитаних кількість жителів у віці 35-50 років – 47%. 21-35 років - близько 27%, тобто найактивнішими є мешканці, що складають основу економічно активного населення громади та безпосередньо впливають на розвиток міста.



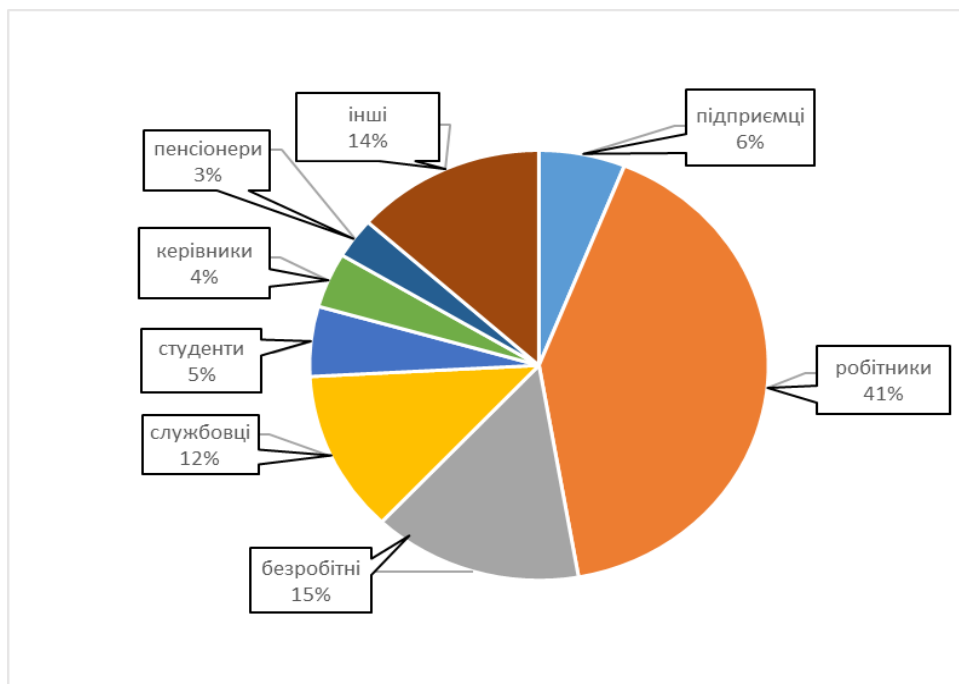
Діаграма 1. Розподіл респондентів за віком

За статтю респонденти розподілились таким чином: більш активними виявились жінки, їх серед респондентів 84 %.



Діаграма 2. Розподіл респондентів за статтю

За родом занять 41% - робітники, 12 % - службовці, 15% - безробітні. Серед опитаних підприємці, студенти і пенсіонери, молоді мами в декретній відпустці, школярі, тобто практично всі категорії населення.



Діаграма 3. Розподіл респондентів за родом занять

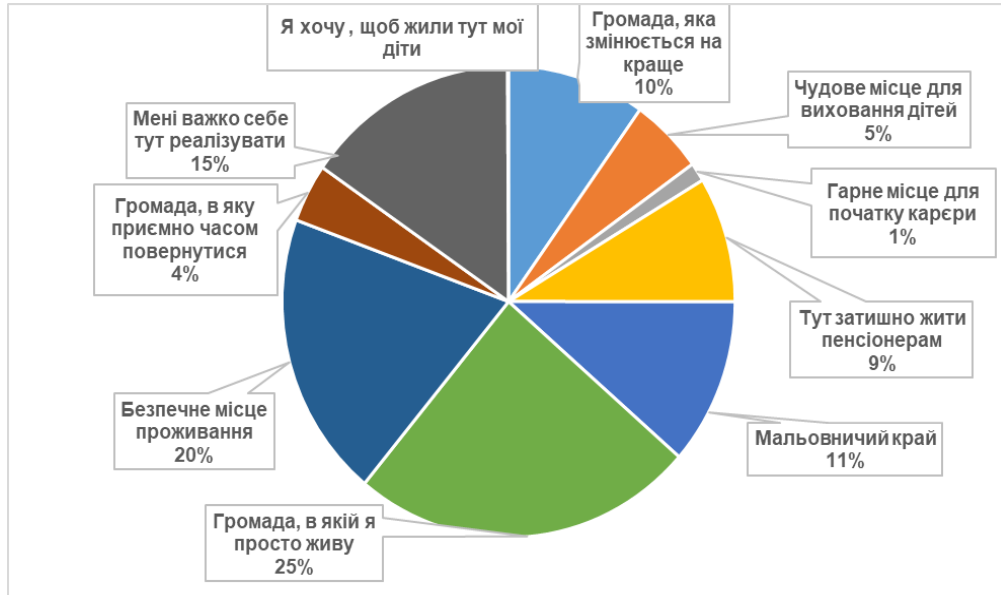
2. Характеристика нинішнього стану громади

Щодо характеристики нинішнього стану громади, то значна кількість респондентів, а саме

Профіль Гребінківської міської територіальної громади

25 %, відповіли, що «це громада в якій я просто живу», 20%-характеризують Гребінківську громаду, як місце безпечне місце для проживання, 11% - цінять красу Гребінчиного краю, 9 %- оцінюють зручність і затишок для пенсіонерів.

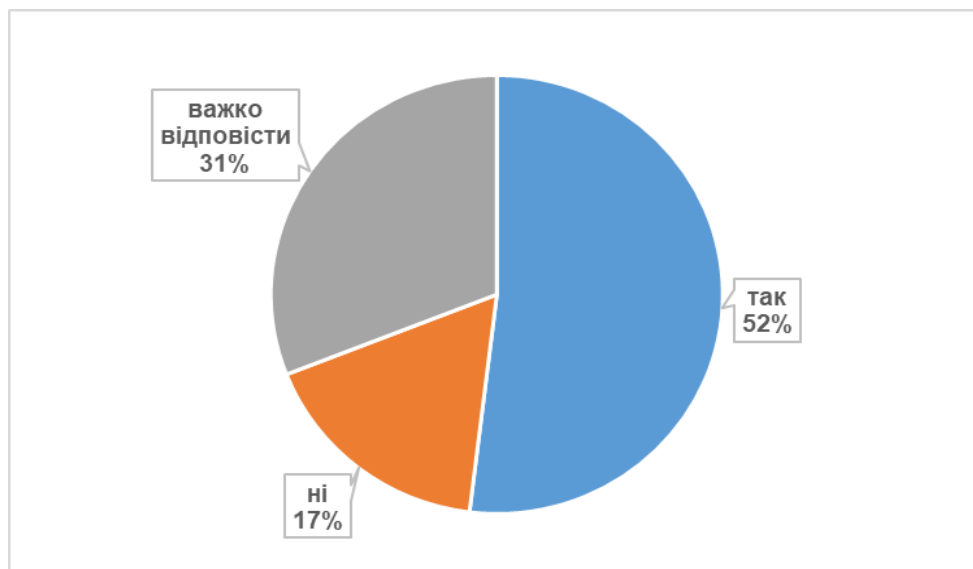
Разом з тим насторожує кількість респондентів, що не бачать жодної перспективи своєї громади (18 %), що бачать громаду місцем, де важко себе реалізувати (15 %). Менше 1 % відповіли, що вони хочуть «щоб тут жили мої діти».



Діаграма 4. Характеристика нинішнього стану громади

3. Чи плануєте залишитись тут жити?

Більшість опитаних (52%) планує в майбутньому залишитись жити в громаді. Досить високий відсоток людей (31%), що вагаються і не можуть конкретно відповісти на це питання.



Діаграма 5. Планування залишитись в громаді.

4. Оцінка рівня нинішнього стану окремих показників стану громади?

Профіль Гребінківської міської територіальної громади

Відповіді на це питання розподілились наступним чином: незадоволені можливістю працевлаштування в громаді 62 % опитаних, незадовільно оцінили стан доріг 61% респондентів, незадовільно оцінюють інфраструктуру відпочинку та розваг в громаді 56% опитаних. Серед найгірших також умови для бізнесу (47%) та стан тротуарів (43%).

Слід відмітити, що лише роботу дошкільних установ та надання освітніх послуг оцінили найвище (оцінки «добре» та «відмінно» поставили більше 85% опитаних).



Діаграма 6. Оцінка рівня задоволеності станом окремих сфер життя громади.

5. Що, на Вашу думку, заважає розвитку громади?

На думку респондентів найбільше заважає розвитку громади відсутність робочих місць (49,5%).

Звернули увагу опитані і на недостатню громадську ініціативність та активність мешканців (35,3%).

Відсутність можливостей для самореалізації негативно відзначена значною кількістю мешканців громади.

Не залишилась поза увагою необхідність поліпшення інфраструктури міста (інженерні мережі, вода, водовідведення, благоустрій території) (33%).

Позитивним видається розуміння, що залучення зовнішніх інвестицій дало б поштовх розвитку громади, тому їх відсутність 33% опитаних розцінюють як невикористаний потенційний ресурс.



Діаграма 7. Проблеми розвитку громади.

Мешканці вказували і інші причини, які, з їх точки зору, заважають розвитку громади. Це, наприклад відсутність інфраструктури для дітей та молоді в селах, погані дороги між населеними пунктами громади, питання непрозорості дій влади.

6. Пріоритети розвитку громади?

Головним пріоритетом розвитку громади мешканці вказують створення нових робочих місць - 20%.

Другим напрямом розвитку громади визначено ремонт доріг – 17%.

Третій напрям – підвищення якості водопостачання та водовідведення- 14%.

Такі напрями як сприяння розвитку місцевих промислових підприємств та підтримка розвитку малого та середнього бізнесу відзначили 11% та 10 % опитаних, тобто тільки кожен 10. Проте відновлення роботи виробництв на території міста, розвиток малого і середнього бізнесу - є головними напрямками вирішення проблеми безробіття в громаді.

Як значимі пріоритети також виділено підвищення якості водопостачання та водовідведення- 14% та благоустрій громади-11%.



Діаграма 8. Пріоритети розвитку громади

Можливість досягнення пріоритетів. Чи вірите Ви у реалізацію завдань, вказаних у пункті 6?



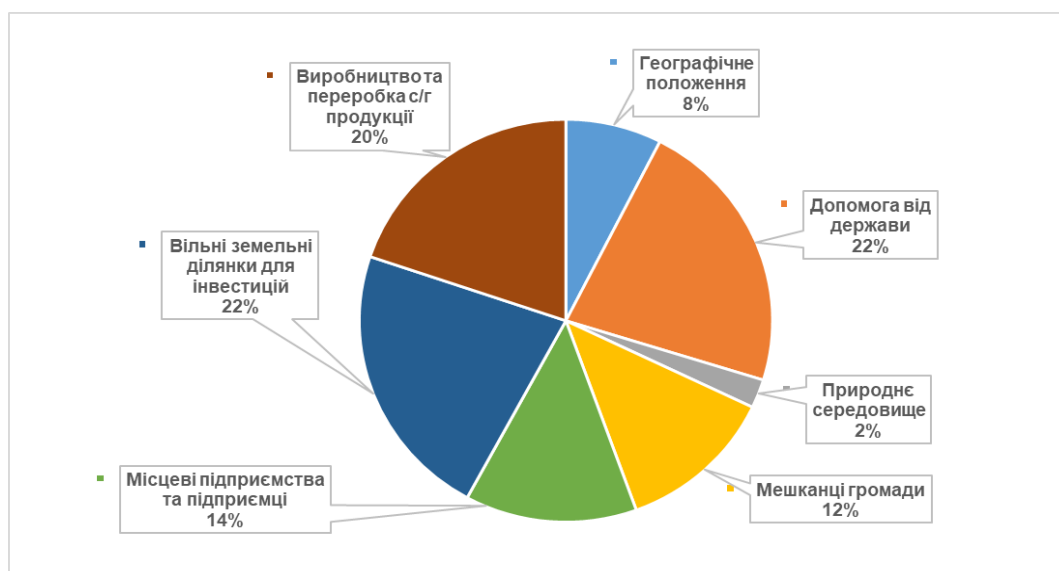
Діаграма 9. Можливість досягнення пріоритетів

Більшість опитаних (58,7%) негативно оцінили можливість досягнення поставлених цілей розвитку громади. Проте є значна кількість оптимістично налаштованих громадян (35,2%).

7. Яким є, на Вашу думку, основний ресурс громади для подальшого розвитку?

На думку респондентів головним ресурсом розвитку громади є допомога від держави (22%), використання вільних земельних ділянок для інвестицій (22%), розвиток виробництва та переробка с/г продукції (20%).

Серед значимих ресурсів (11-7%) є мешканці громади, їх активність і підприємливість, місцеві підприємства і підприємці та географічне положення громади.



Діаграма 10. Основні ресурси громади

На питання “Чи бажаєте Ви долучитись до роботи Робочої групи з розробки Стратегії розвитку громади?” з 724 респондентів відповіло 128, з яких більшість надали свої контакти для налагодження подальшої співпраці.

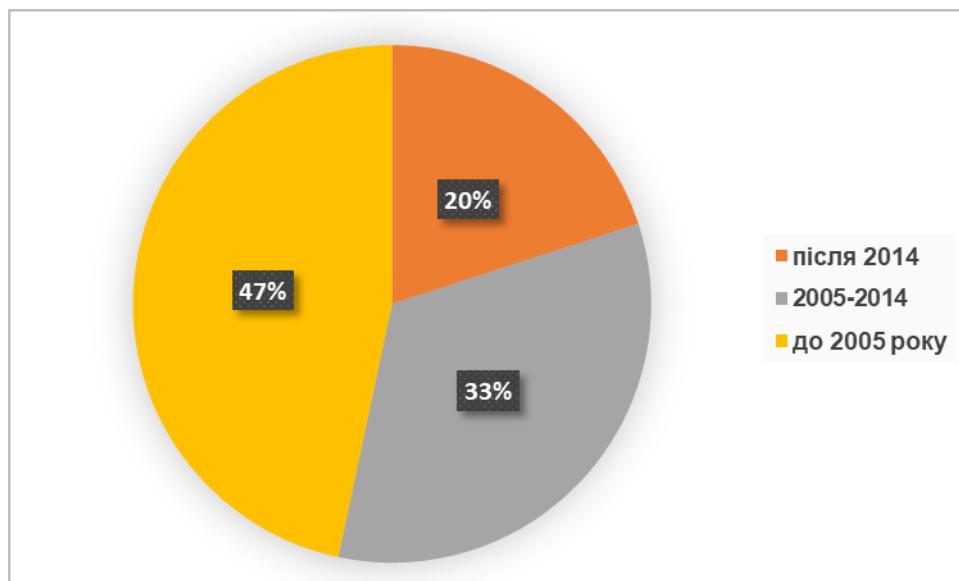
Результати опитування представників бізнесу

Анкета для опитування представників бізнесу розміщала на офіційному сайті Гребінківської територіальної громади у вересні –жовтні поточного 2023 року. Вона містила питань до суб'єктів підприємницької діяльності і мала на меті з'ясувати

В прямому опитуванні представників бізнесу прийняло участь 15 респондентів, при цьому ще 44 СПД висловили свою думку щодо деяких питань розвитку громади в опитуванні мешканців Гребінківської громади.

1. Статус підприємств

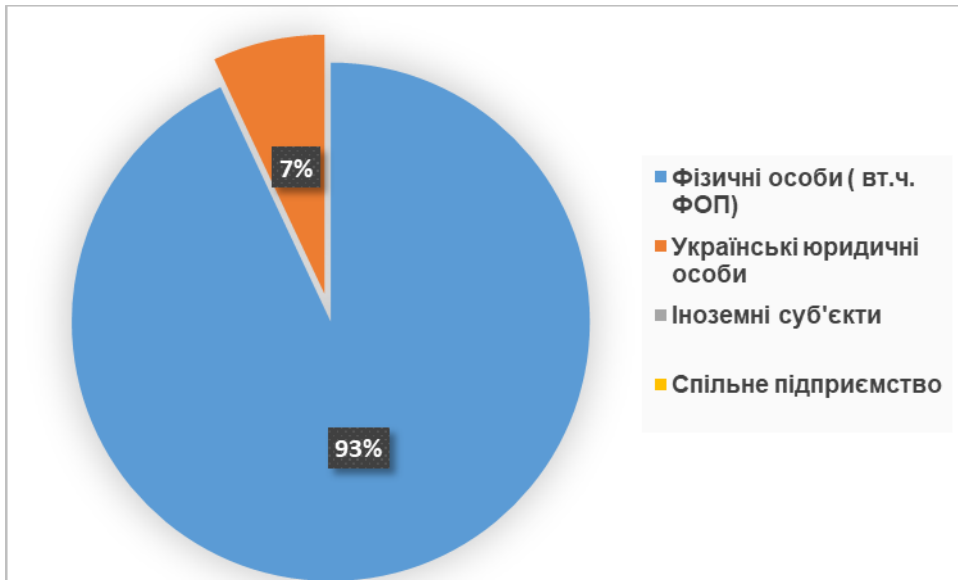
Всі опитані СПД створені після 1990 року, причому 47 % до 2005 року , 33% - у 2005-2014 роках, 20% після 2014 року.



Діаграма 1. Розподіл підприємств за роком створення.

2. Основний власник бізнесу.

93 відсотки опитаних - фізичні особи підприємці – , 7 % - юридичні особи, українські резиденти.



Діаграма 2. Розподіл опитаних підприємств за власником

При цьому, 20% опитаних – мають більше 10 працівників, з них третина – більше 50 осіб. Решта 80% опитаних – субекти малого та мікропідприємництва.

3. Загальна інформація про підприємства в цілому.

Переважна більшість опитаного бізнесу це: сфера торгівлі та послуг- 56 %, переробка сільськогосподарської продукції – 18%, підприємства харчової промисловості -9,1%, виробництво промислової продукції – 4,2 %, оптова торгівля харчовими продуктами- 4,3.



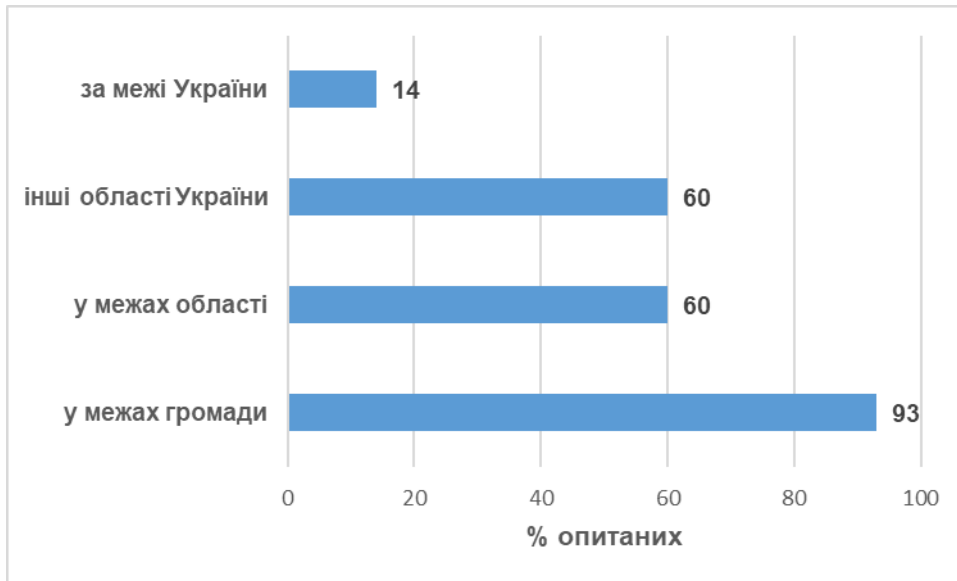
Діаграма 3. Сфери діяльності підприємств

4. Споживачі.

Всі респонденти погодились поділитись інформацією про обсяги збуту та географічний розподіл своїх клієнтів, споживачів.

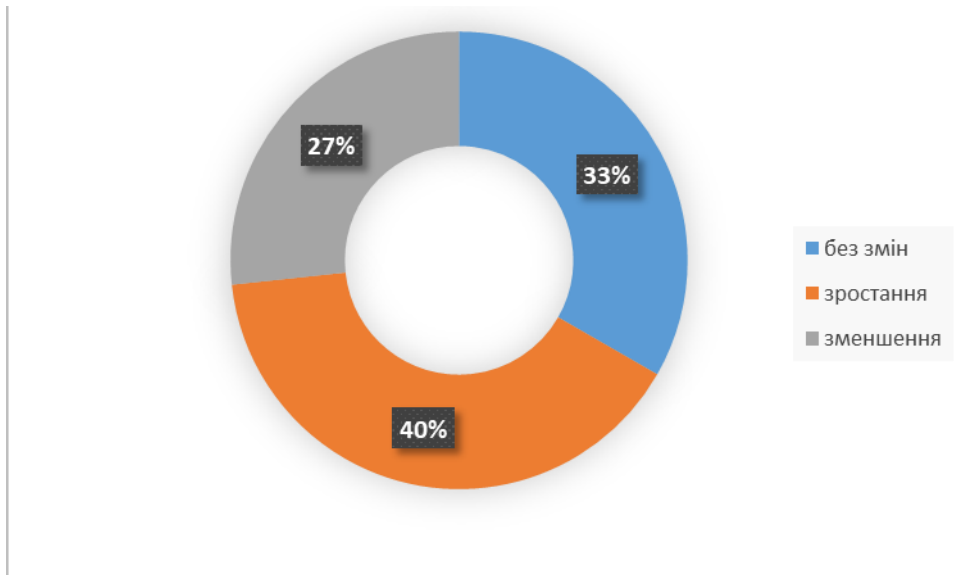
Діаграма 4 . Зміни обсягів збуту у 2023 в опитаних підприємств.

Більше 90% СПД збувають свою продукцію, послуги на території Гребінківської територіальної громади. В межах області та в межах України збут налагодили по 60% СПД відповідно. 14 % опитаних експортують продукцію за межі країни.



Діаграма 5. Географічна структура збуту

Розглядаючи плани бізнесу на майбутнє в складних умовах воєнного стану можна відзначити, що близько 1/3 бізнесу в майбутньому не планують зменшення обсягів діяльності, а 40% опитаних все-таки планують зростання. Немає й таких, що планують припинення діяльності.



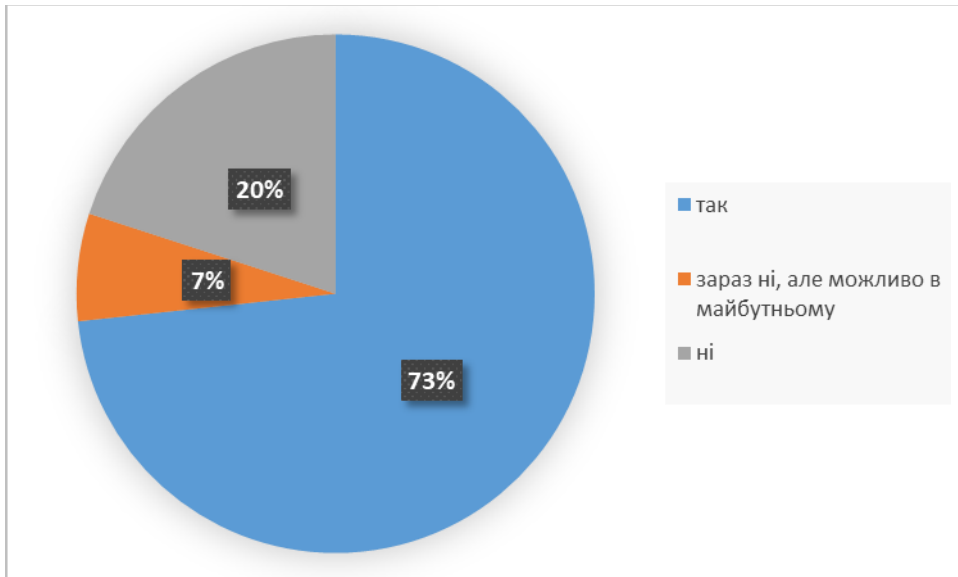
Діаграма 6. Зміни в обсягах збуту в 2023 році.

5. Працівники і робоча сила

Однією з рушійних сил створення підприємств є наявність в місті кваліфікованої робочої сили.

Аналіз тенденцій з зі зміною кількості працюючих найманих працівників в опитаних бізнесах показав, що в цілому опитаний бізнес гнучко реагує на зовнішні впливи і кількість працюючих повний робочий день залишається стабільною.

Щодо потреби в певній кваліфікованій робочій силі, то 70 % СПД вже зараз її відчують, а 7% передбачають таку проблему в майбутньому.

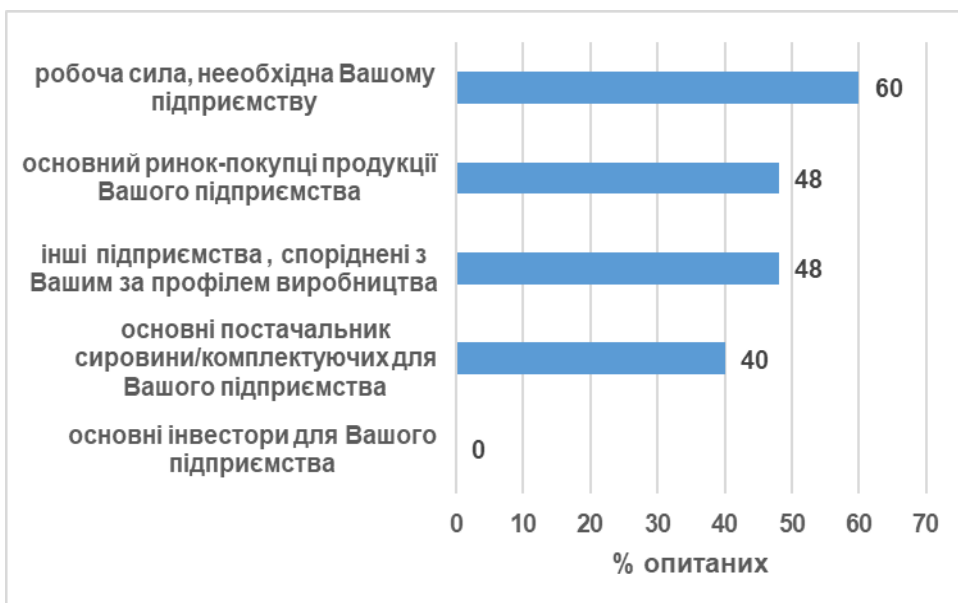


Діаграма 7. Нестача робочої сили

Які саме кваліфікації потрібні бізнесу? Підприємці зазначають, що найбільше потрібні кондитери, добросовісні продавці, бариста, ветлікарі, зоотехніки, технологи, агрономи.

6. Бізнес-середовище та умови для розвитку.

Оцінюючи сприятливість бізнес-середовища в Гребінківській громаді СПД оцінили низку факторів, які можуть впливати на їх розвиток на даній території.



Діаграма 8. Фактори розвитку на даній території.

Інформація про інвестиції та розвиток.

Відповідаючи на питання щодо запланованих інвестицій 14 відсотків респондентів відповіли, що зробиои чи інвестують кошти вже в 2023 році, 13% - в 2024 році. 40 відсотка респондентів розглядають таку можливість в майбутньому. Третина опитаних -33 відсотка не планують інвестицій взагалі.



Діаграма 9. Планування інвестицій

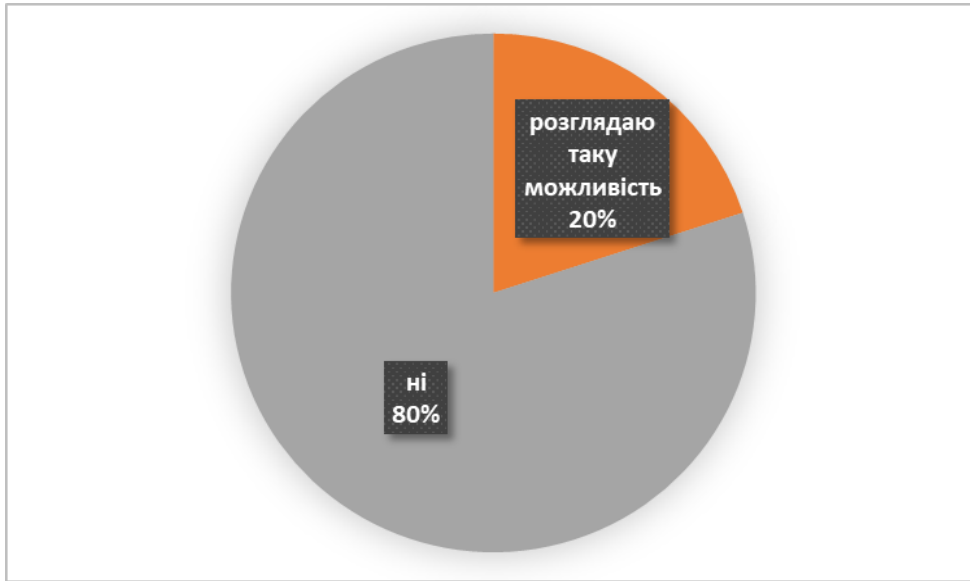
На питання “Чи плануєте Ви розширення виробництва зі створенням додаткових потужностей в інших населених пунктах?” 53% підприємців відповіли, що ні, 33%-можливо у майбутньому, 7% - так, у районі, 7%-у населених пунктах громади.



Діаграма 10. Плани з розширення виробництва.

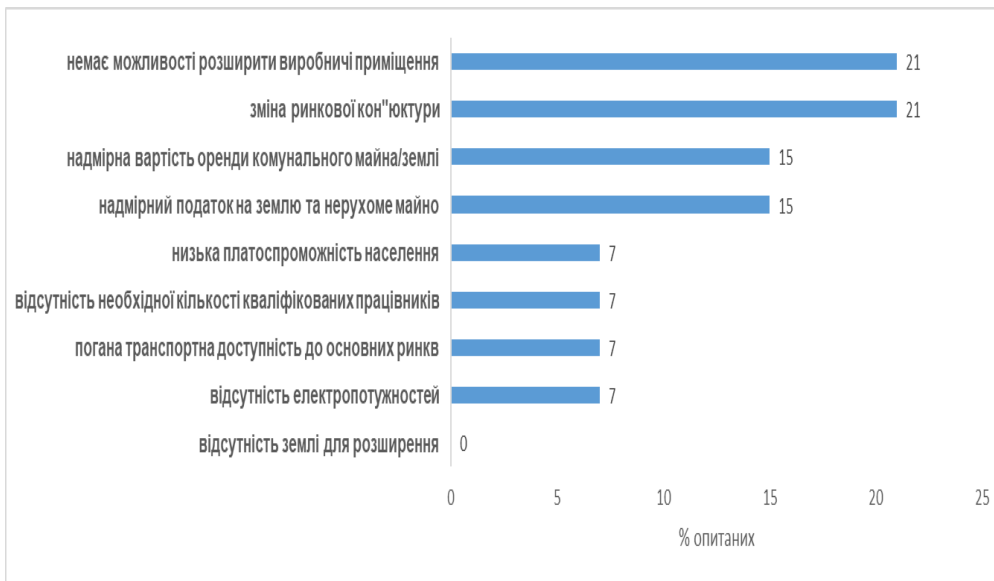
На запитання про можливість перенесення бізнесу до іншої громади 20% опитаних розглядають таку можливість, 80% не планують інвестувати у власний бізнес на інших

територіях. Таких хто планує реально перенести бізнес з Гребінківської громади серед опитаних не виявилося.



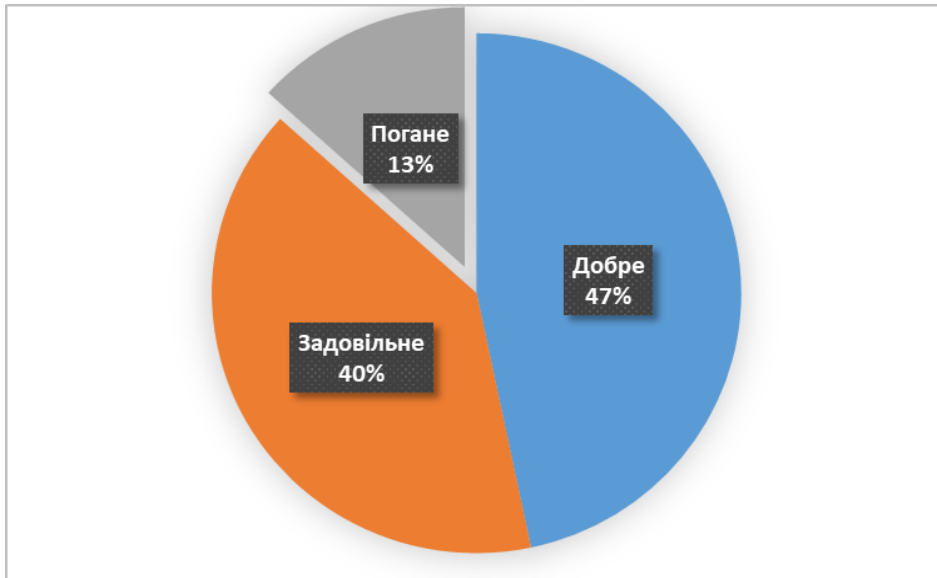
Діаграма 11. Можливість перенесення бізнесу до іншої громади.

Основними можливими причинами перенесення бізнесу до іншої громади названі: відсутність виробничих приміщень для розширення, зміна кон'юктури ринку, надмірна вартість оренди комунального майна/землі, надмірний податок на землю та нерухоме майно, низька платоспроможність населення, відсутність кваліфікованої робочої сили, погана транспортна доступність до основних ринків збуту, відсутність електропотужностей.



Діаграма 12. Причини переносу діяльності.

На пропозицію оцінити громаду, як місце ведення бізнесу 47% підприємців зазначили, що Гребінківська громада - місце де добре вести власну справу, а 40% в цілому задовільно оцінили тут умови для бізнесу. Отже, проти 13% , якими відзначено тих, хто незадоволений умовами ведення бізнесу, маємо 87% тих, хто успішно веде підприємницьку діяльність.

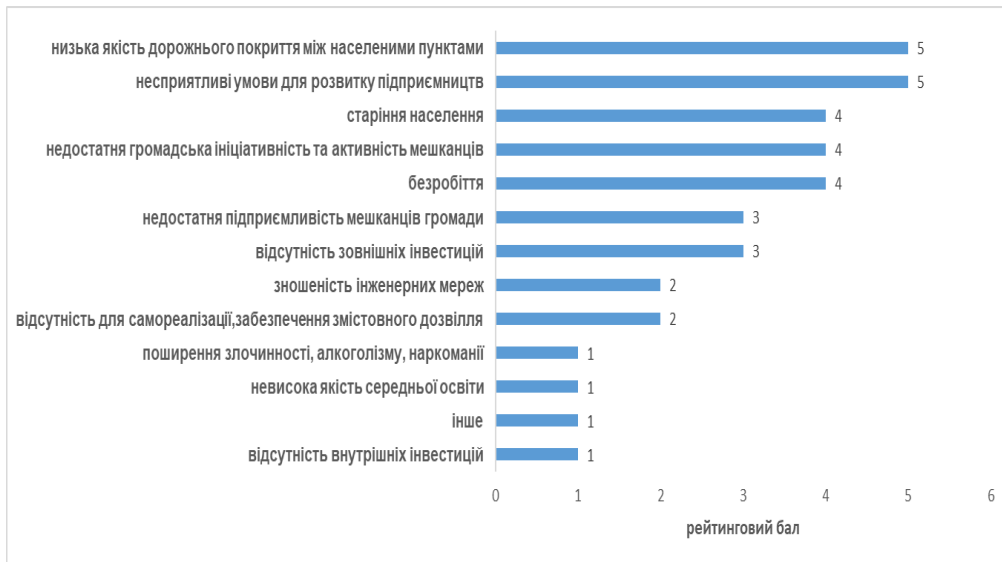


Діаграма 13. Оцінка громади, як місця ведення бізнесу.

рівень тіньового бізнесу за оцінками більшості респондентів в громаді складає близько 40 відсотків.

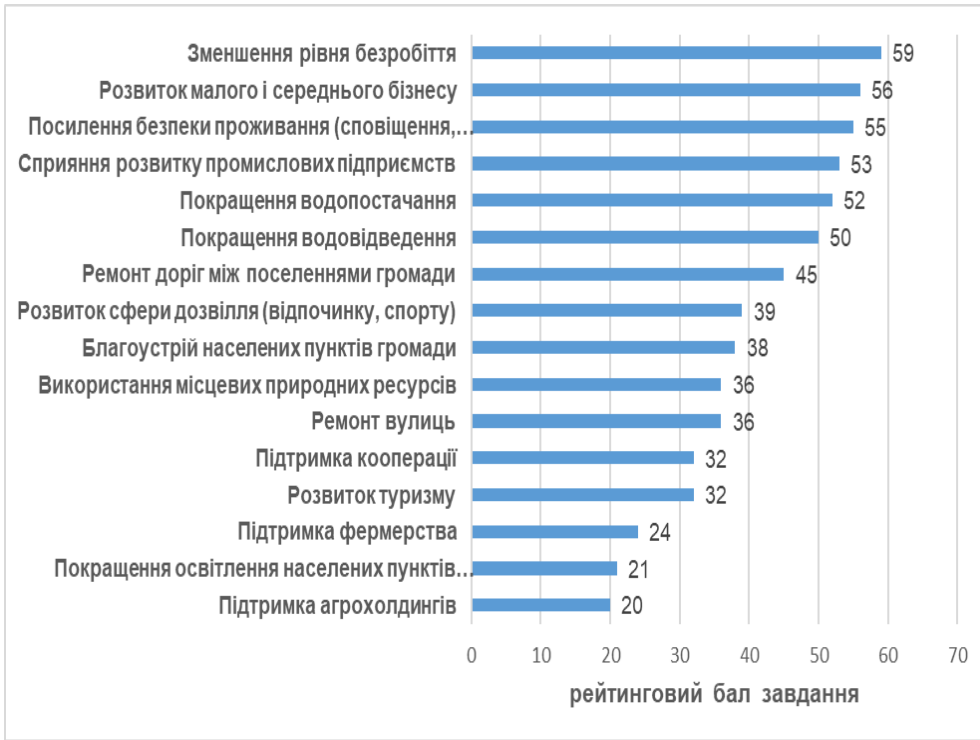
7. Розвиток громади .

Представникам бізнесу було запропоновано надати своє бачення перешкод в розвитку громади. Головними перешкодам названі: низька якість дорожнього покриття між населеними пунктами, недостатня громадська ініціативність та активність мешканців, несприятливі умови для підприємництва, значна частка населення старшого віку, безробіття, відсутність зовнішніх інвестицій.



Діаграма 14. Перешкоди в розвитку громади

Респонденти визначили найважливіші першочергові завдання, які необхідно здійснити для розвитку громади : зменшення рівня безробіття (59%), розвиток малого та середнього бізнесу(56%), посилення безпеки проживання в громаді(55%).



Діаграма 15. Рейтинг завдань, які необхідно здійснити для розвитку Гребінківської МТГ .

При цьому більшість опитаних (53,3%) вірять в можливість знайти вирішення проблемних питань розвитку громади та реалізувати визначені завдання.

Серед пріоритетних сфер розвитку громади представники бізнесу відзначають: сільське господарство (рослинництво – 73,3%, тваринництво – 60), переробка сільгосппродукції – 53,3%.



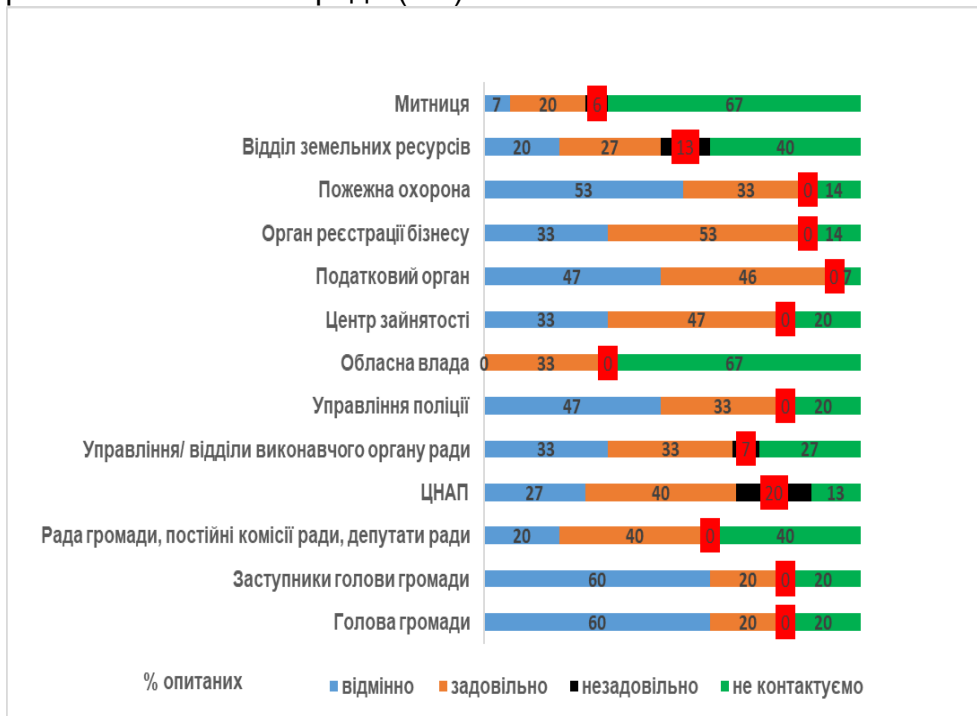
Діаграма 16. Пріоритетні сфери економічної діяльності.

8. Послуги органів влади та їх роль в економічному розвитку

Опитані найбільше задоволені рівнем співпраці з головою громади та його заступниками (відмінно 40%, задовільно 40%), державним реєстратором, податковим органом, центром зайнятості, пожежною охороною, поліцією (позитивних відгуків до 83%). 2/3 відгуків щодо співпраці бізнесу з ЦНАПом та депутатами міської ради. Також є позитивними

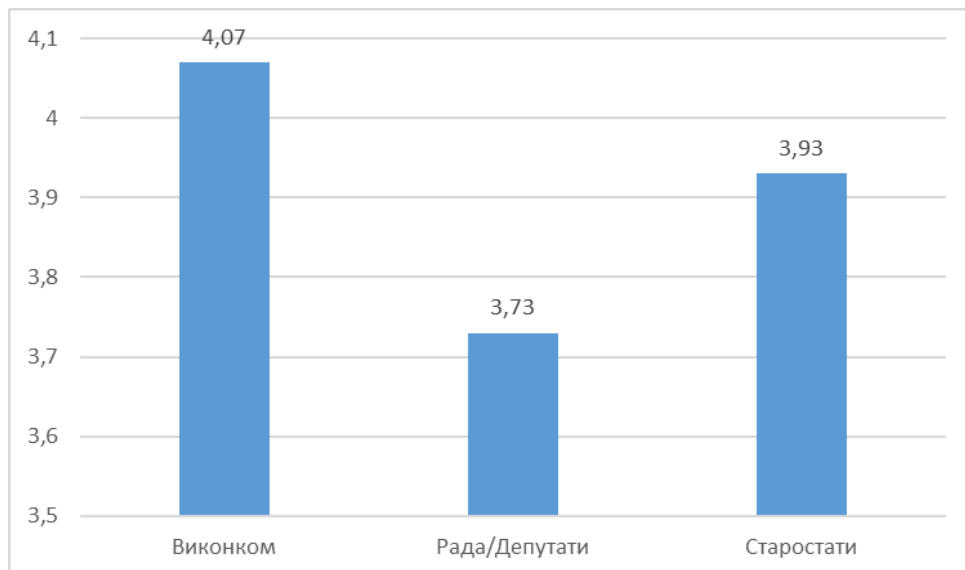
Бізнес зазначив, що потреба в контактах з митницею невелика (27%). Нечасто звертаються підприємці і до обласної влади(33%).

Водночас, є негативні відгуки підприємців щодо спілкування: з відділом земельних ресурсів(13%), ЦНАПом(29%) та іншими управліннями та відділами виконавчого комітету Гребінківської міської ради (7%).



Діаграма 17. Задоволеність співпрацею з органами влади і місцевого самоврядування.

Думка представників бізнесу щодо діяльності органів місцевого самоврядування по 5 бальній шкалі наведена в діаграмі 17.



Діаграма 18. Середня оцінка роботи місцевого самоврядування.