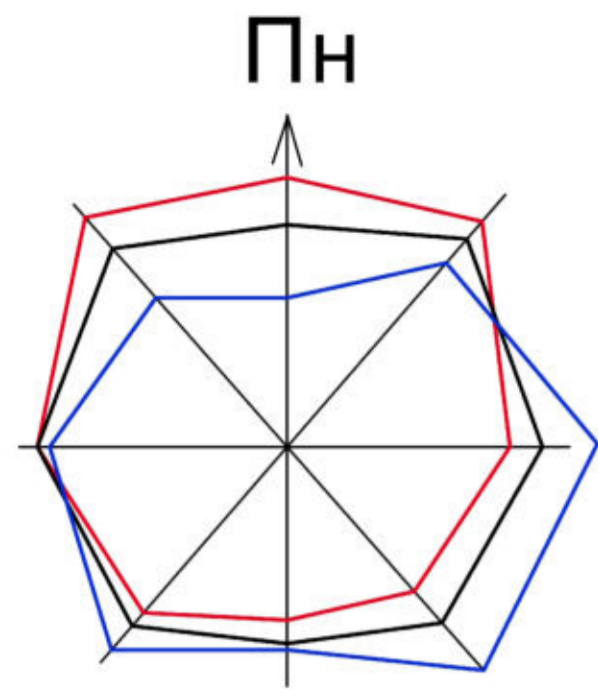
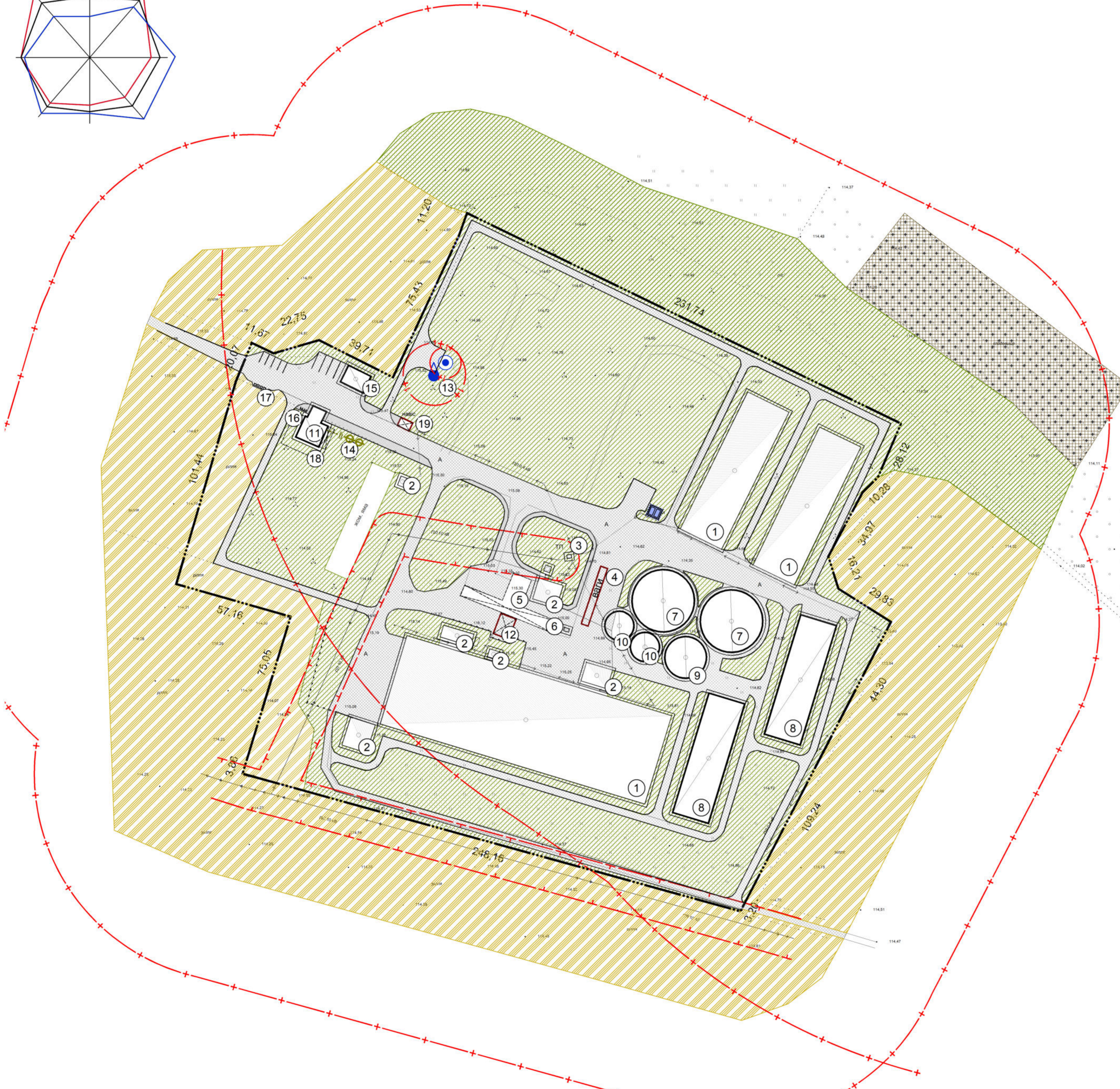


# Схема охорони навколишнього природного середовища М 1:1000



## Умовні позначення

- Межа території, що проектується
- Оформлені земельні ділянки
- Територія сільськогосподарського призначення існуюча
- Територія зелених насаджень спецпризначення існуюча
- Територія кладовища існуюча
- Проїзна частина вулиць з твердим покриттям
- Тротуари
- Виробнича будівля та споруда існуюча
- Виробнича будівля (споруда) проектна
- Допоміжні споруди
- Металеві споруди, навіси
- Санітарно-захисна зона
- 1-й пояс зони санітарної охорони
- Охоронна зона (крім охоронних зон навколо пам'яток культурної спадщини)
- Пожежний резервуар проектний



- ### Експлікація
- Існуючі об'єкти
1. Складська будівля (реконструкція)
  2. Будівля складування інвентарю
  3. ТП
  4. Ваги
- Проектовані об'єкти
5. Сушарка (металева споруда)
  6. Топочний вузол
  7. Силос довготривалого зберігання зерна, 10 тис.т.
  8. Ангар арочний, з металокожухом
  9. Бункер сухого зерна 500т
  10. Бункер вологого зерна 300т
  11. КПП з оглядовим майданчиком
  12. Відділення приймання та очистки зерна
  13. Свердловина технічного водопостачання з водонапірною баштою
  14. Очисні споруди побутової каналізації
  15. Гараж
  16. Велостоянка
  17. Майданчик для сміттєвих баків
  18. Захисна споруда цивільного захисту
  19. Навіс, куточок відпочинку

					06-2024 П		
					Детальний план території земельної ділянки площею 6,7253 га, кадастровий номер земельної ділянки 5320886000.00.006.0068, за межами населених пунктів (біля с. Тарасівка) Гребінківської міської територіальної громади Лубенського району Полтавської області		
Зм.	Кільк	Аркуш	Недок	Підпис	Дата		
ГАП	Розробив	Пастушенко	Пастушенко			Стадія	Аркуш
						ДПТ	Аркуші
Перевіряв	Н. контроль	Пастушенко	Пастушенко			Схема охорони навколишнього природного середовища М 1:1000	
						Ф.О.П Пастушенко М.В.	

Пн

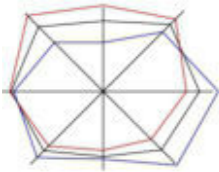
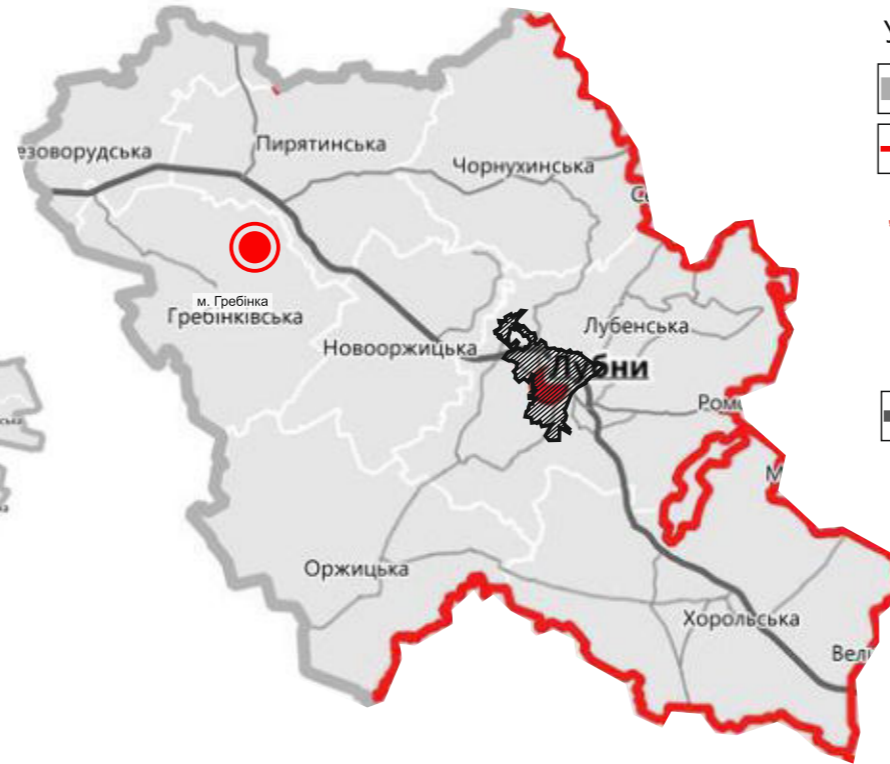


Схема розташування в структурі області

# Схема розташування земельної ділянки у планувальній структурі території територіальної громади

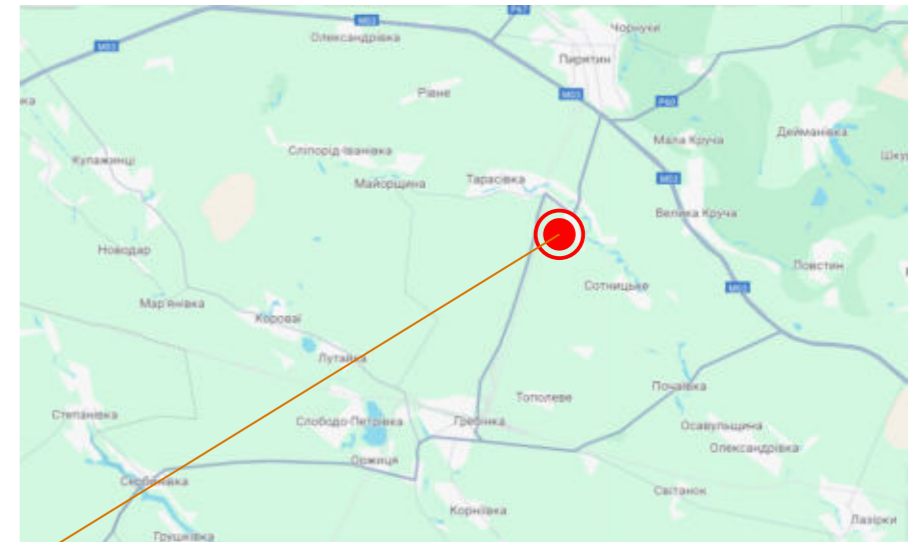
Схема розташування в структурі району



Умовні позначення:

- межа Полтавської області
- межа району
- м. Полтава, адміністративний центр Полтавської області
- м. Лубни, адміністративний центр Лубенського району
- територія детального планування
- автомобільний шлях міжнародного значення на території України, Київ — Харків — кпп Довжанський (державний кордон з Росією).

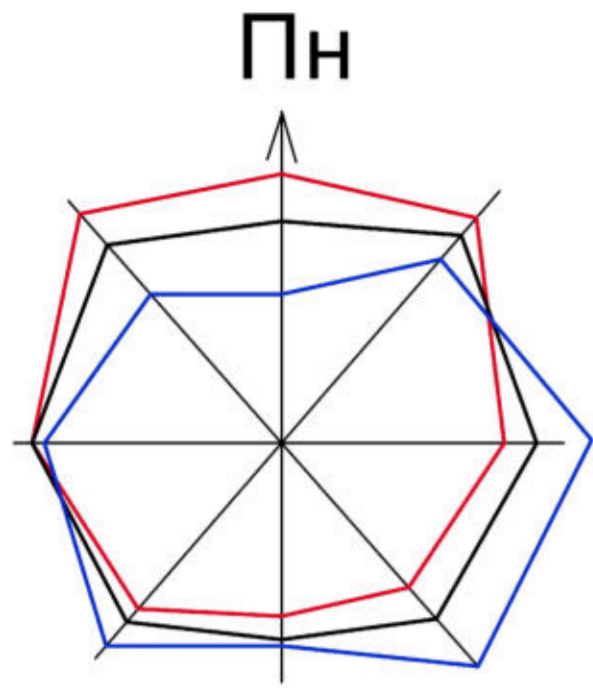
Ситуаційна схема



територія детального планування

						81-24П			
						Детальний план території земельної ділянки площею 6,7253 га, кадастровий номер земельної ділянки 5320886000.00.006.0068, за межами населених пунктів (біля с. Тарасівка) Гребінківської міської територіальної громади Лубенського району Полтавської області			
Зм.	Кільк.	Лист	№ док.	Підпис	Дата		Стадія	Аркуш	Аркушів
							ДПТ	1	
ГАП		Пастушенко				Схема розташування земельної ділянки у планувальній структурі території територіальної громади	ТОВ "Полтаваземлеустрій"		
Розробив		Гуртова							
Перевірив		Пастушенко							
Н. контроль		Пастушенко							

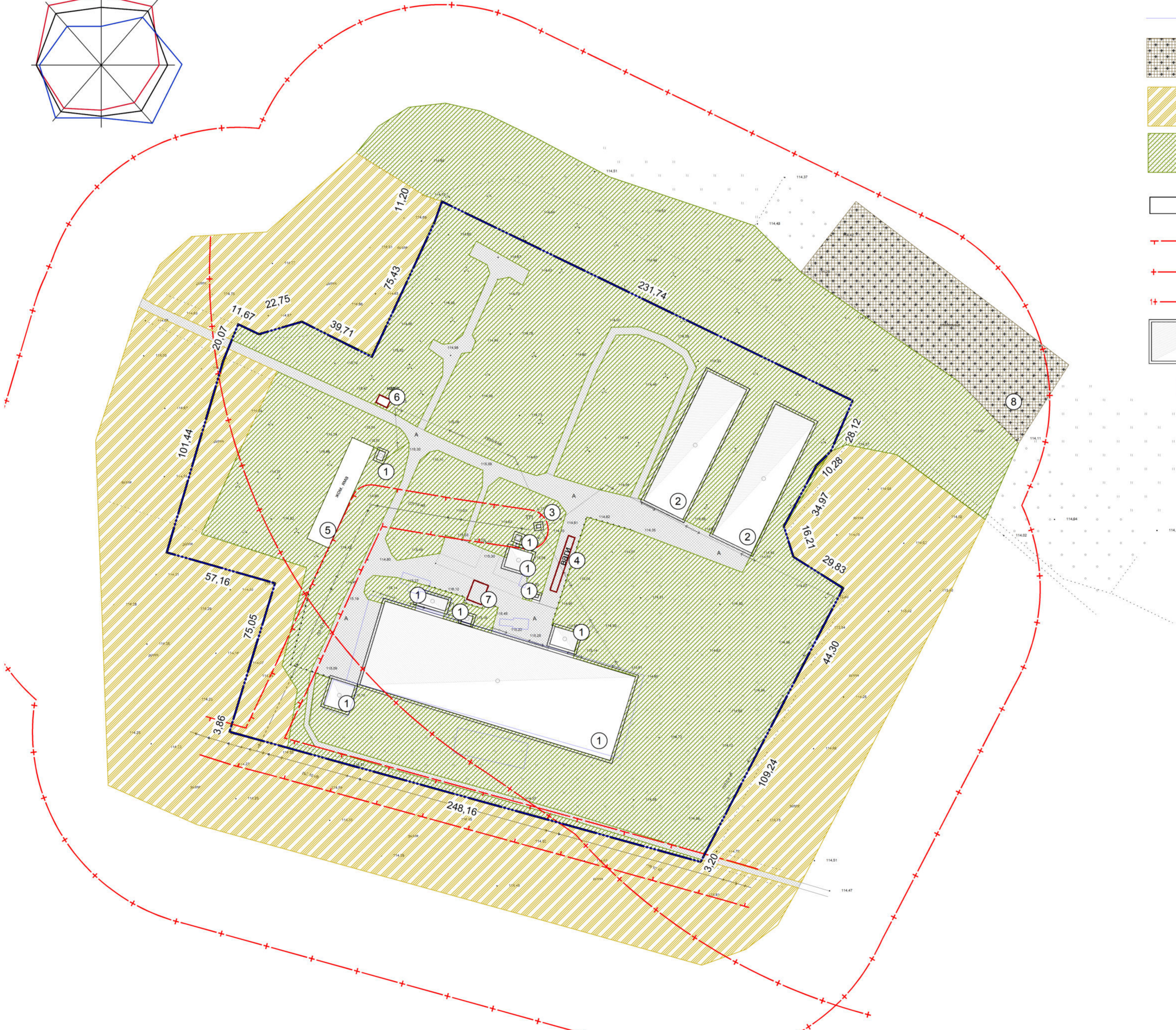
# Схема сучасного використання території та схема існуючих обмежень у використанні земель М 1:1000



## Умовні позначення

- Межа території, що проектується
- Оформлені земельні ділянки
- Територія кладовища існуюча
- Територія сільськогосподарського призначення існуюча
- Територія зелених насаджень спецпризначення існуюча
- Проїзд
- Охоронна зона (крім охоронних зон навколо пам'яток культурної спадщини)
- Санітарно-захисна зона
- 1-й пояс зони санітарної охорони
- Виробнича будівля та споруда існуюча
- Допоміжні споруди

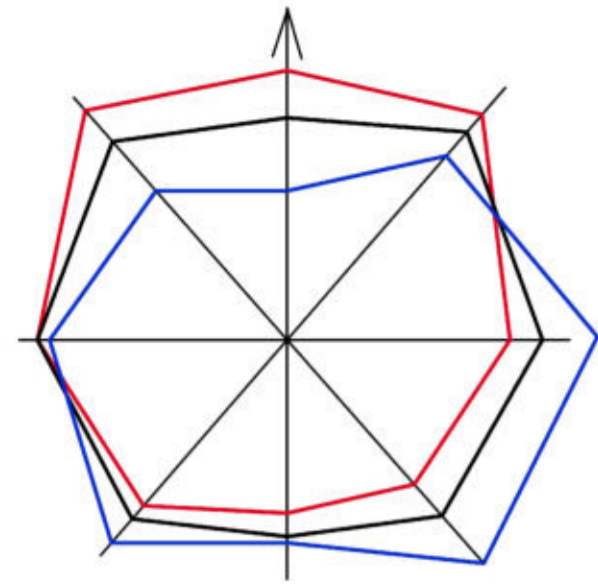
- ### Експлікація
- Існуючі об'єкти
1. Складська будівля
  2. Корівник (недіючий)
  3. ТП
  4. Ваги
  5. Силосна яма (недіюча)
  6. Навіс
  7. Бетонний майданчик
  8. Кладовище (за межами)



						81-24 П		
						Детальний план території земельної ділянки площею 6,7253 га, кадастровий номер земельної ділянки 5320886000.00.006.0068, за межами населених пунктів (біля с. Тарасівка) Гребінківської міської територіальної громади Лубенського району Полтавської області		
Зм.	Кільк.	Аркуш	Недок.	Підпис	Дата			
ГАП	Розробив	Пастушенко	Пастушенко			Стадія	Аркуш	Аркушів
						ДПТ	2	
Перевіряв	Н. контроль	Пастушенко	Пастушенко			Схема сучасного використання території та схема існуючих обмежень у використанні земель М 1:1000		ТОВ "Полтаваземлеустрій"

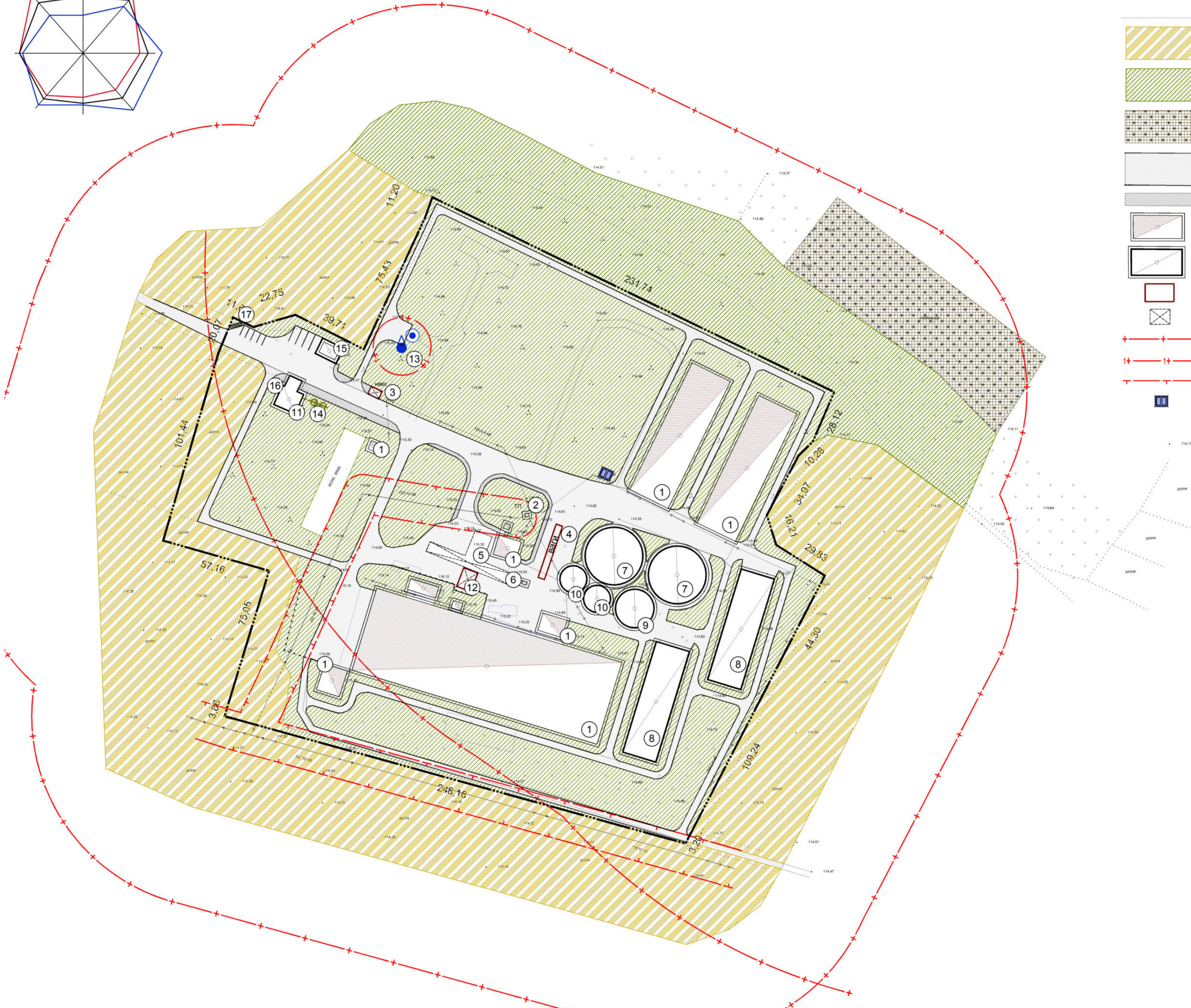
ПН

# Проектний план та схема проектних обмежень у використанні земель М 1:1000



Умовні позначення

- Межа території, що проектується
- Оформлені земельні ділянки
- Територія сільськогосподарського призначення існуюча
- Територія зелених насаджень спецпризначення існуюча
- Територія кладовища існуюча
- Проїзна частина вулиць з твердим покриттям
- Тротуари
- Виробнича будівля та споруда існуюча
- Виробнича будівля (споруда) проектна
- Допоміжні споруди
- Металеві споруди, навіси
- Санітарно-захисна зона
- 1-й пояс зони санітарної охорони
- Охоронна зона (крім охоронних зон навколо пам'яток культурної спадщини)
- Пожежний резервуар проектний



**Експлікація**

Існуючі об'єкти

1. Складська будівля
2. ТП
3. Навіс, куточок відпочинку
4. Ваги

Проектовані об'єкти


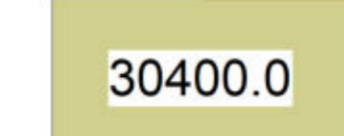


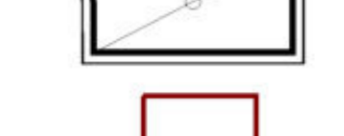





5. Сушарка (металева споруда)
6. Толочний вузол
7. Силос довготривалого зберігання зерна, 10 тис.т.
8. Ангар аروحний, з металоконструкцій
9. Бункер сухого зерна 500т
10. Бункер вологого зерна 300т
11. КПП з оглядовим майданчиком
12. Відділення приймання та очистки зерна
13. Свердловина технічного водопостачання з водонапірною баштою
14. Очисні споруди побутової каналізації
15. Гараж
16. Велостоянка
17. Майданчик для сміттєвих баків

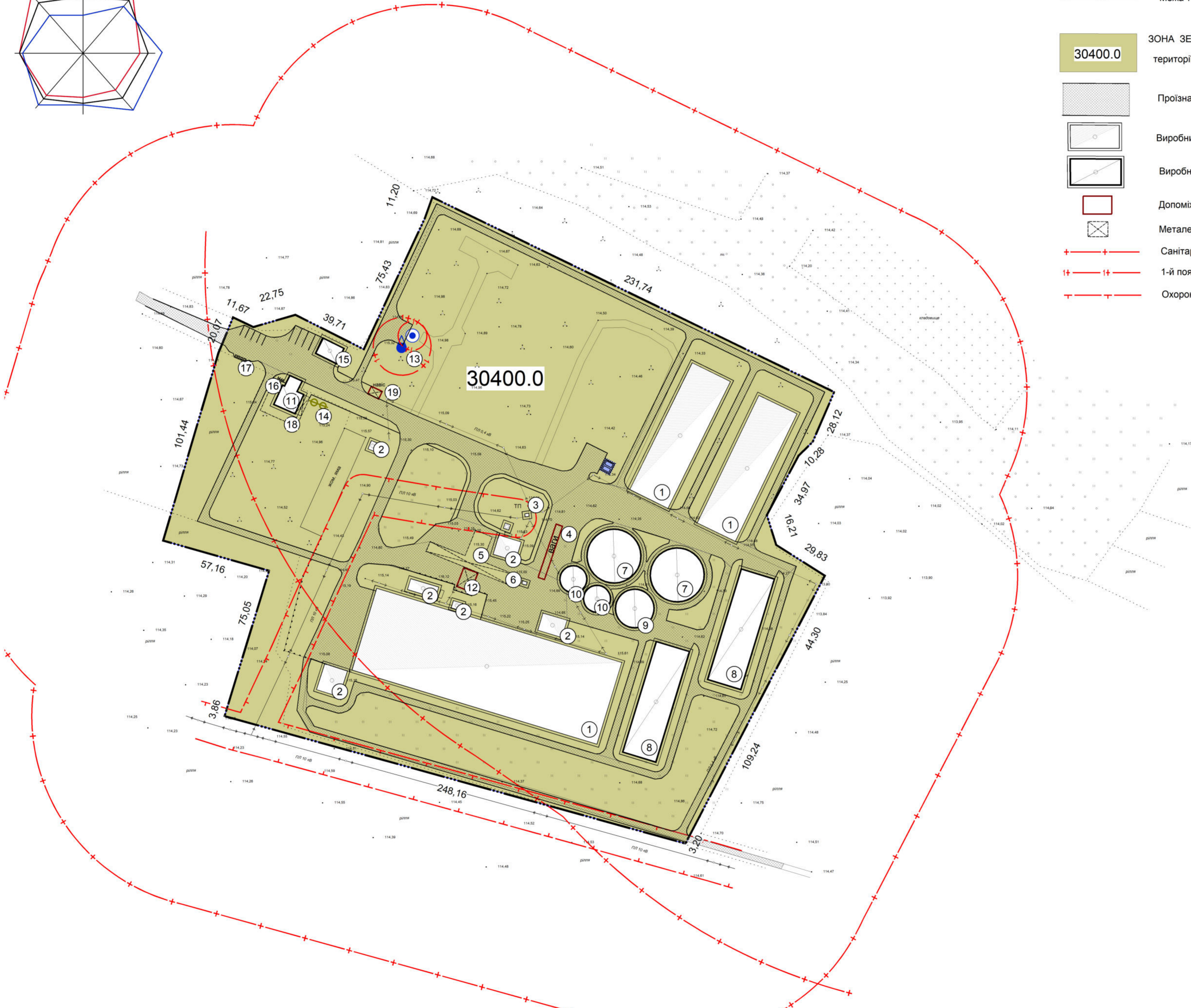
						81-24 П		
						Детальний план території земельної ділянки площею 6,7253 га, кадастровий номер земельної ділянки 5320886000.00.006.0068, за межами населених пунктів (біля с. Тарасівка) Гребінківської міської територіальної громади Лубенського району Полтавської області		
Зм.	Кільк	Аркуш	Недок	Підпис	Дата			
ГАП	Розробив	Пастушенко	Пастушенко			Стадія	Аркуш	Аркушів
						ДПТ	3	
Перевіряв	Н. контроль	Пастушенко	Пастушенко			Проектний план та схема проектних обмежень у використанні земель М 1:1000		ТОВ "Полтаваземлеустрій"

Пн

# План функціонального зонування території М 1:1000

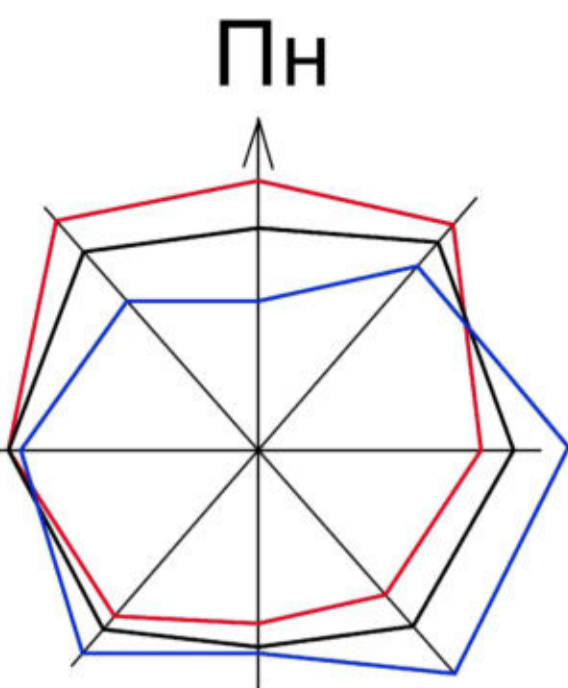
Умовні позначення

-  Межа території, що проектується
-  ЗОНА ЗЕМЕЛЬ СІЛЬСЬКОГОСПОДАРСЬКИХ ПІДПРИЄМСТВ, УСТАНОВ ТА ОРГАНІЗАЦІЙ території для розміщення сільськогосподарських будівель і дворів
-  Проїзна частина вулиць з твердим покриттям
-  Виробнича будівля та споруда існуюча
-  Виробнича будівля (споруда) проектна
-  Допоміжні споруди
-  Металеві споруди, навіси
-  Санітарно-захисна зона
-  1-й пояс зони санітарної охорони
-  Охоронна зона (крім охоронних зон навколо пам'яток культурної спадщини)



- Експлікація**
- Існуючі об'єкти
1. Складська будівля (реконструкція)
  2. Будівля складування інвентарю
  3. ТП
  4. Ваги
- Проектовані об'єкти
5. Сушарка (металева споруда)
  6. Топочний вузол
  7. Силос довготривалого зберігання зерна, 10 тис. т.
  8. Ангар арочний, з металоконструкцій
  9. Бункер сухого зерна 500т
  10. Бункер вологого зерна 300т
  11. КПП з оглядовим майданчиком
  12. Відділення приймання та очистки зерна
  13. Свердловина технічного водопостачання з водонапірною баштою
  14. Очисні споруди побутової каналізації
  15. Гараж
  16. Велостоянка
  17. Майданчик для сміттєвих баків
  18. Захисна споруда цивільного захисту
  19. Навіс, куточок відпочинку

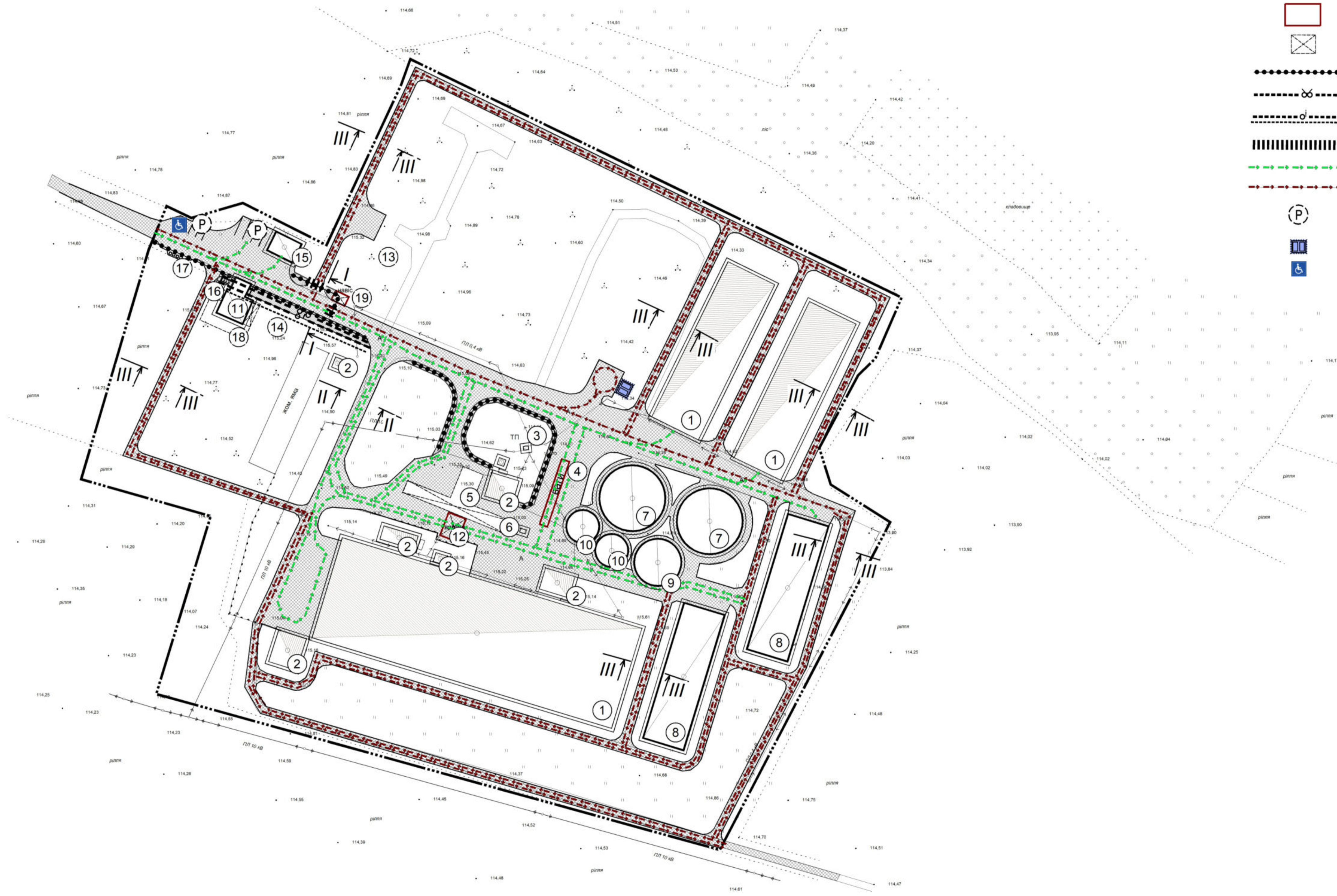
					81-24 П			
					Детальний план території земельної ділянки площею 6,7253 га, кадастровий номер земельної ділянки 5320886000.00.006.0068, за межами населених пунктів (біля с. Тарасівка) Гребінківської міської територіальної громади Лубенського району Полтавської області			
Зм.	Кільк	Аркуш	Недок	Підпис	Дата			
ГАП	Розробив	Пастушенко	Пастушенко			Стадія	Аркуш	
						ДПТ	4	
Перевіряв	Пастушенко	План функціонального зонування території					ТОВ "Полтаваземлеустрій"	
Н. контроль	Пастушенко	М 1:1000						



## Схема транспортної мобільності та інфраструктури М 1:1000

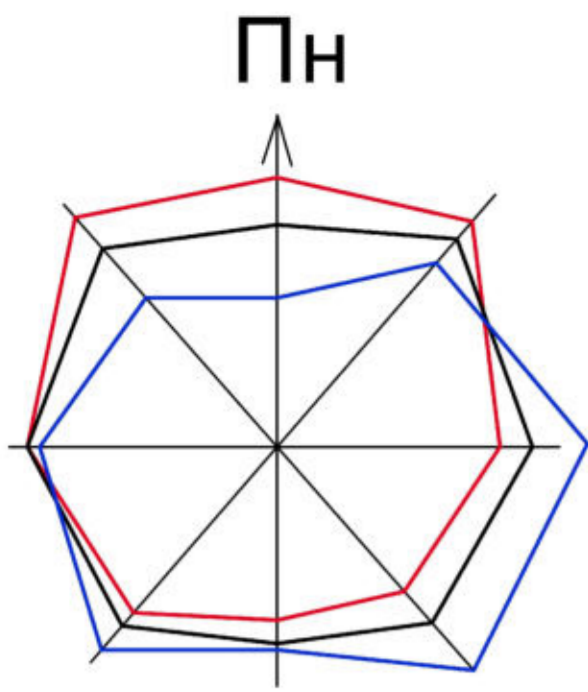
Умовні позначення

- Межа території, що проектується
- Проїзна частина вулиць з твердим покриттям
- Тротуари
- Виробнича будівля та споруда існуюча
- Виробнича будівля (споруда) проектна
- Допоміжні споруди
- Металеві споруди, навіси
- Основний шлях руху пішоходів проектний
- Велодоріжка проектна
- Основний шлях руху інвалідів проектний
- Наземний пішохідний перехід
- Траєкторія руху спецтранспорту
- Траєкторія руху пожежного транспорту
- Місце зберігання автотранспорту проектне
- Пожежний резервуар проектний
- Місце для автомобілів людей з інвалідністю



- Експлікація**
- Існуючі об'єкти
1. Складська будівля (реконструкція)
  2. Будівля складування інвентарю
  3. ТП
  4. Ваги
- Проектовані об'єкти
5. Сушарка (металева споруда)
  6. Топочний вузол
  7. Силос довготривалого зберігання зерна, 10 тис.т.
  8. Ангар арочний, з металокожукції
  9. Бункер сухого зерна 500т
  10. Бункер вологого зерна 300т
  11. КПП з оглядовим майданчиком
  12. Відділення приймання та очистки зерна
  13. Свердловина технічного водопостачання з водонапірною баштою
  14. Очисні споруди побутової каналізації
  15. Гараж
  16. Велостоянка
  17. Майданчик для сміттєвих баків
  18. Захисна споруда цивільного захисту
  19. Навіс, куточок відпочинку

81-24 П					
Детальний план території земельної ділянки площею 6,7253 га, кадастровий номер земельної ділянки 5320886000.00.006.0068, за межами населених пунктів (біля с. Тарасівка) Гребінківської міської територіальної громади Лубенського району Полтавської області					
Зм.	Кільк.	Аркуш	Недох.	Підпис	Дата
ГАП	Розробив	Пастушенко	Пастушенко		
Перевірів	Н.контроль	Пастушенко	Пастушенко		
Схема транспортної мобільності та інфраструктури М 1:1000				Стадія	Аркуш
				ДПТ	5
				ТОВ "Полтавземлеустрій"	



# Схема інженерного забезпечення території М 1:1000

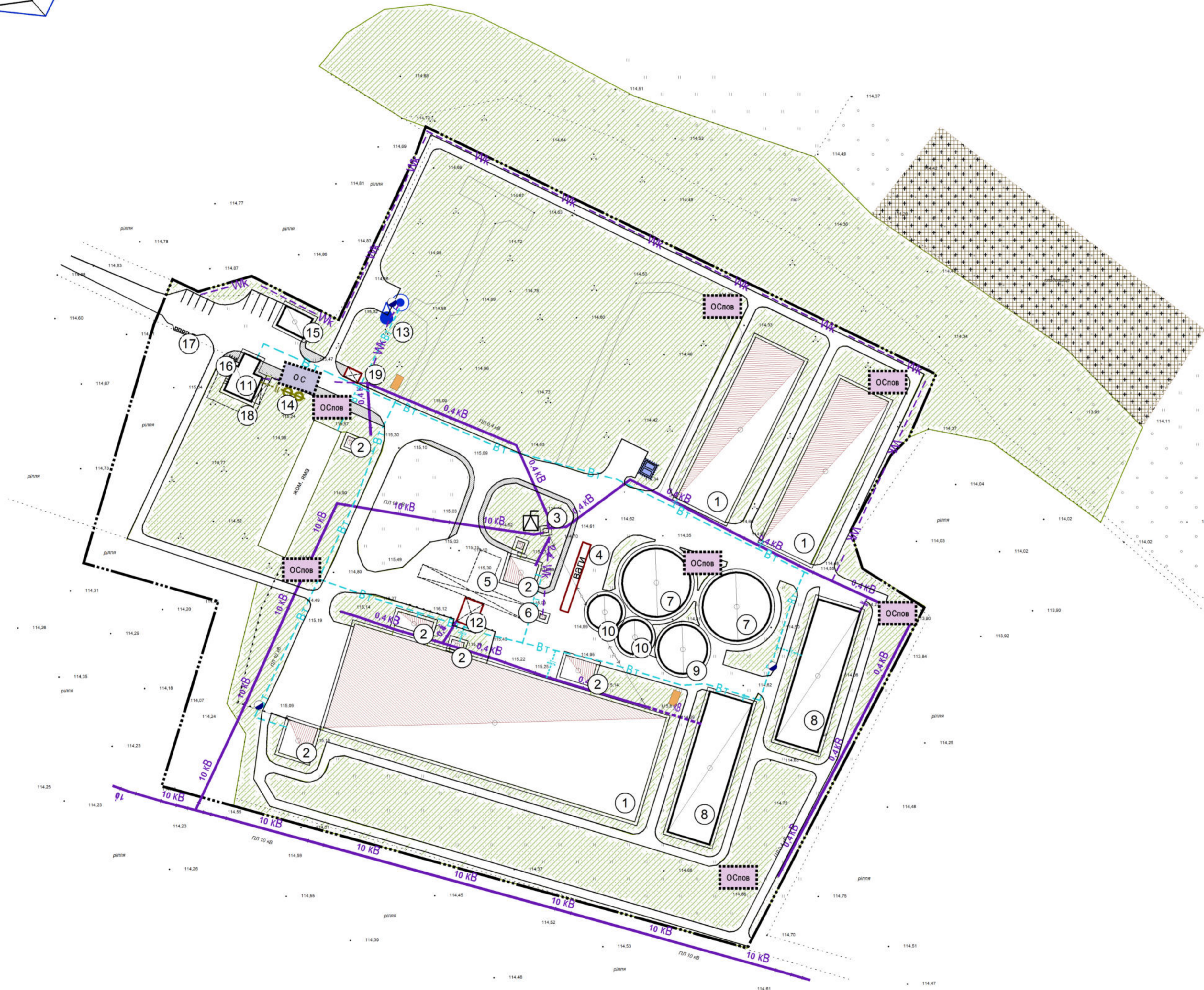
## Умовні позначення

- Межа території, що проектується
- Територія зелених насаджень спецпризначення існуюча
- Територія кладовища існуюча
- Тротуари
- Виробнича будівля та споруда існуюча
- Виробнича будівля (споруда) проектна
- Допоміжні споруди
- Металеві споруди, навіси
- 10 кВ Повітряна лінія електропередач кВ існуюча
- 10 кВ Повітряна лінія електропередач кВ проектна
- Комплексна трансформаторна підстанція (КТП) існуюча
- 0,4 кВ Мережа технічного водопроводу проектна
- Окрема водозабірна свердловина проектна
- Водонапірна башта проектна
- Пожежний гідрант
- Пожежний резервуар проектний
- Пожежний щит
- Кк Самопливна каналізаційна мережа комунальної каналізації проектна
- Локальні очисні споруди проектні

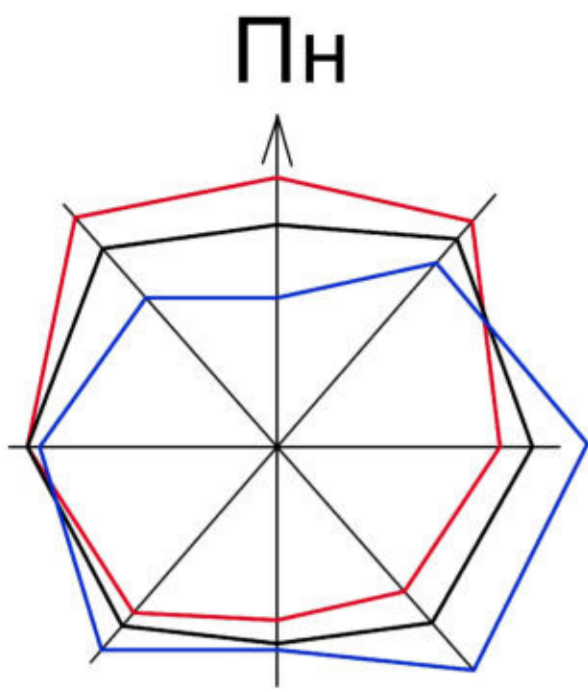
## Експлікація

### Існуючі об'єкти

1. Складська будівля (реконструкція)
  2. Будівля складування інвентарю
  3. ТП
  4. Ваги
- Проектвані об'єкти
5. Сушарка (металева споруда)
  6. Топочний вузол
  7. Силос довготривалого зберігання зерна, 10 тис.т.
  8. Ангар арокний, з металоконструкцій
  9. Бункер сухого зерна 500т
  10. Бункер вологого зерна 300т
  11. КПП з оглядовим майданчиком
  12. Відділення приймання та очистки зерна
  13. Свердловина технічного водопостачання з водонапірною баштою
  14. Очисні споруди побутової каналізації
  15. Гараж
  16. Велостоянка
  17. Майданчик для сміттєвих баків
  18. Захисна споруда цивільного захисту
  19. Навіс, куточок відпочинку



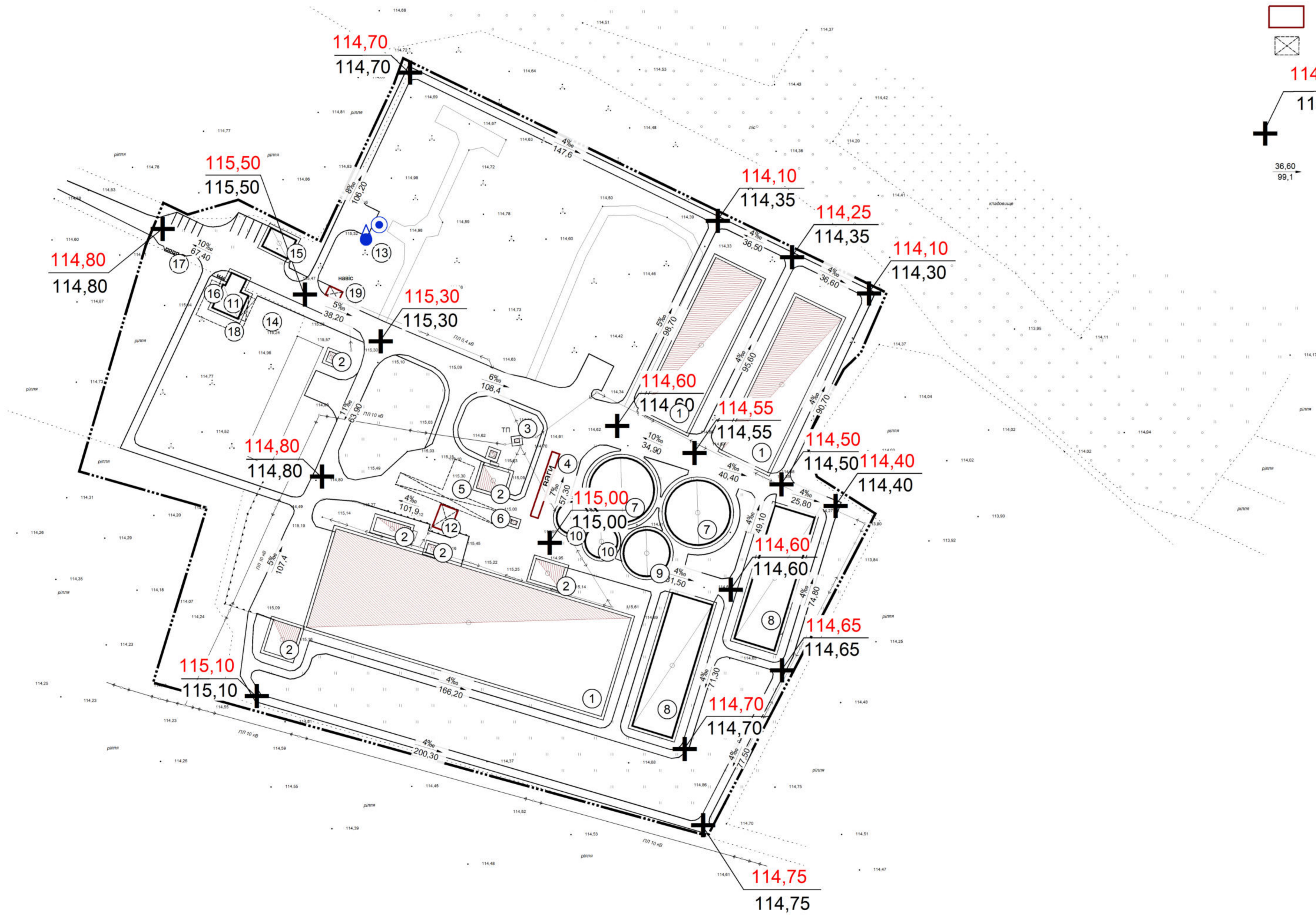
					В1-24 П		
					Детальний план території земельної ділянки площею 6,7253 га, кадастровий номер земельної ділянки 5320886000.00.006.0068, за межами населених пунктів (біля с. Тарасівка) Гребінківської міської територіальної громади Лубенського району Полтавської області		
Зм.	Кільк	Аркуш	Недок	Підпис	Дата		
ГАП		Пастушенко				Стадія	Аркуш
Розробив		Пастушенко				ДПТ	6
Перевіряв		Пастушенко					
Н. контроль		Пастушенко					
					Схема інженерного забезпечення території М 1:1000		ТОВ "Полтаваземлеустрій"



## Схема інженерної підготовки, благоустрою території та вертикального планування М 1:1000

Умовні позначення

- Межа території, що проектується
- Проїзна частина вулиці з твердим покриттям
- Тротуари
- Виробнича будівля та споруда існуюча
- Виробнича будівля (споруда) проектна
- Допоміжні споруди
- Металеві споруди, навіси
- 114,35 Проектна позначка
- 114,35 Існуюча позначка
- Існуюча позначка
- 36,60  
99,1 Існуюча позначка

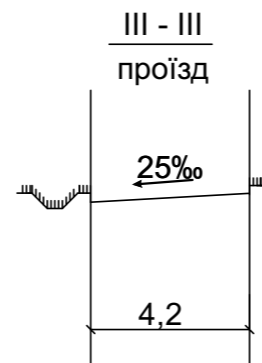
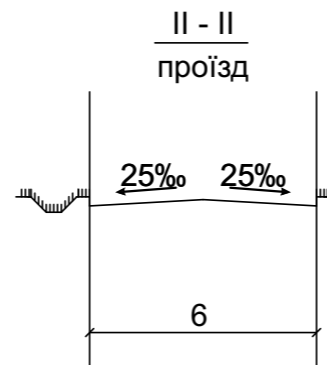
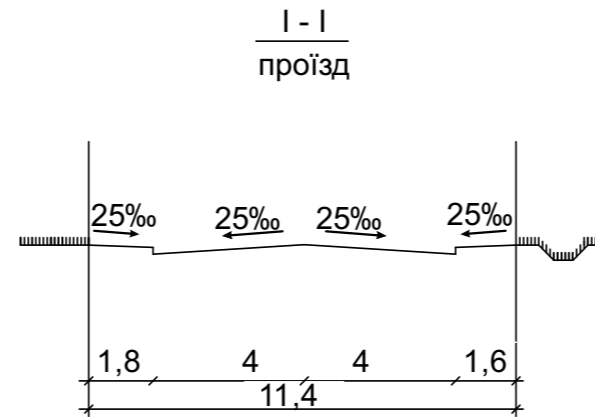


- Експлікація
- Існуючі об'єкти
1. Складська будівля (реконструкція)
  2. Будівля складування інвентарю
  3. ТП
  4. Ваги
- Проектовані об'єкти
5. Сушарка (металева споруда)
  6. Топочний вузол
  7. Силос довготривалого зберігання зерна, 10 тис.т.
  8. Ангар арочний, з металокожухом
  9. Бункер сухого зерна 500т
  10. Бункер вологого зерна 300т
  11. КПП з оглядовим майданчиком
  12. Відділення приймання та очистки зерна
  13. Свердловина технічного водопостачання з водонапірною баштою
  14. Очисні споруди побутової каналізації
  15. Гараж
  16. Велостоянка
  17. Майданчик для сміттєвих баків
  18. Захисна споруда цивільного захисту
  19. Навіс, куточок відпочинку

81-24 П				
Детальний план території земельної ділянки площею 6,7253 га, кадастровий номер земельної ділянки 5320886000.00.006.0068, за межами населених пунктів (біля с. Тарасівка) Гребінківської міської територіальної громади Лубенського району Полтавської області				
Зм.	Кільк	Аркуш	Недок	Підпис
ГАП	Пастушенко			
Розробив	Пастушенко			
Перевіряв	Пастушенко			
Н. контроль	Пастушенко			
		Стадія	Аркуш	Аркуші
		ДПТ	7	
Схема інженерної підготовки, благоустрою території та вертикального планування М 1:1000				ТОВ "Полтаваземлеустрій"

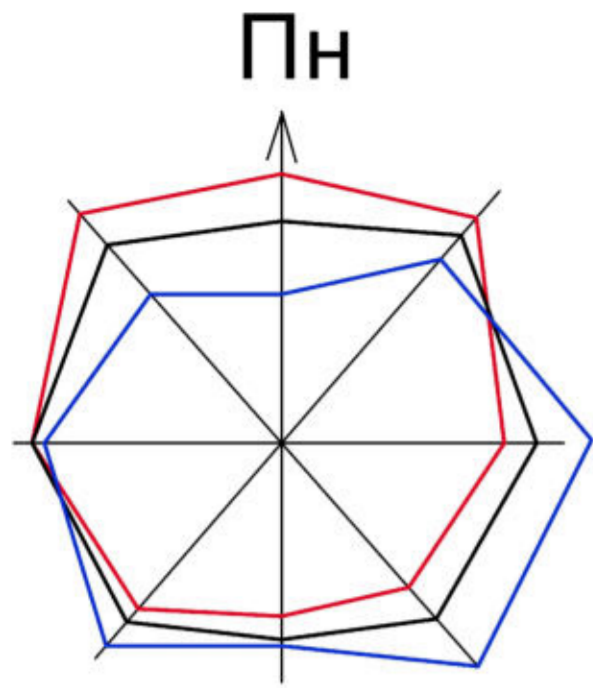


## Креслення поперечних профілів М 1:200



						81-24П			
						Детальний план території земельної ділянки площею 6,7253 га, кадастровий номер земельної ділянки 5320886000:00:006:0068, за межами населених пунктів (біля с. Тарасівка) Гребінківської міської територіальної громади Лубенського району Полтавської області			
Зм.	Кільк.	Лист	№ док.	Підпис	Дата				
							Стадія	Аркуш	Аркушів
						ГАП	ДПТ	11	
						Розробив			
						Перевірив			
						Н. контроль			
						Креслення поперечних профілів М 1:200			
						ТОВ "Полтаваземлеустрій"			

**План сучасного використання земель за формою власності  
із зазначенням категорій та виду цільового призначення,  
з урахуванням наявних обмежень та обтяжень М 1:1000**



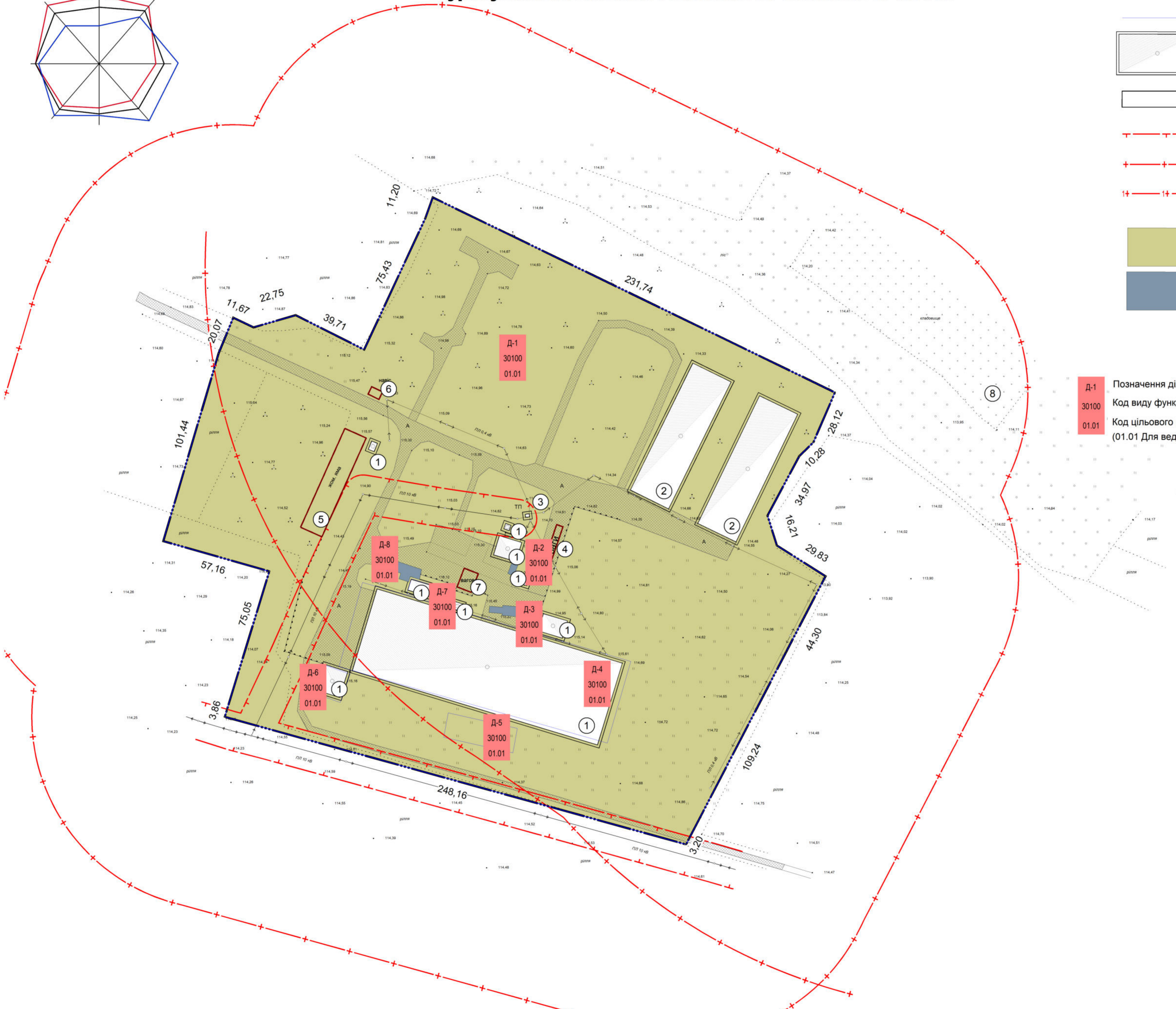
Умовні позначення

- Межа території, що проектується
- Оформлені земельні ділянки
- Виробнича будівля та споруда існуюча
- Проїзд
- Охоронна зона (крім охоронних зон навколо пам'яток культурної спадщини)
- Санітарно-захисна зона
- 1-й пояс зони санітарної охорони

- Для ведення товарного сільськогосподарського виробництва (комунальної власності, що перебувають в оренді)
- Для ведення товарного сільськогосподарського виробництва (державної власності)

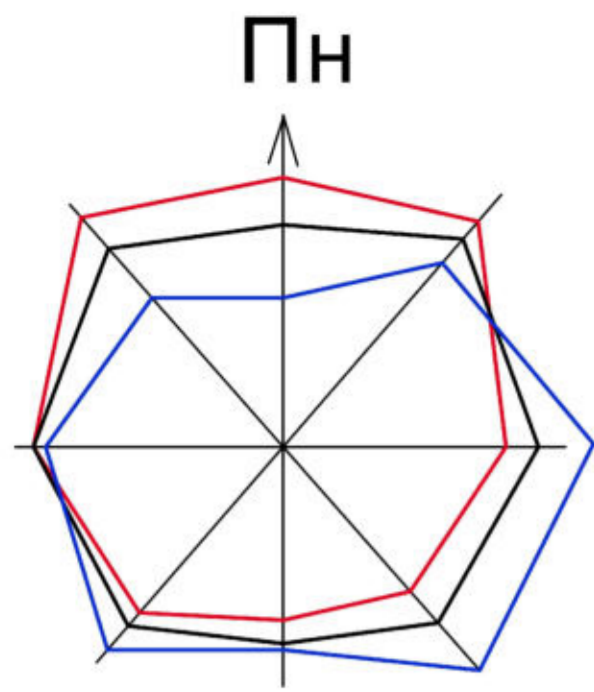
- Д-1 Позначення ділянки
- 30100 Код виду функціонального призначення ділянки (30100 - території під ріллею та перелогами)
- 01.01 Код цільового призначення ділянки (01.01 Для ведення товарного сільськогосподарського виробництва)

- Експлікація  
Існуючі об'єкти
1. Складська будівля
  2. Корівник (недіючий)
  3. ТП
  4. Ваги
  5. Силосна яма (недіюча)
  6. Навіс
  7. Бетонний майданчик
  8. Кладовище (за межами)





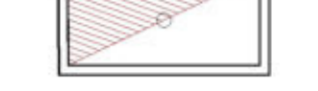









						81-24 П			
						Детальний план території земельної ділянки площею 6,7253 га, кадастровий номер земельної ділянки 5320886000.00.006.0068, за межами населених пунктів (біля с. Тарасівка) Гребінківської міської територіальної громади Лубенського району Полтавської області			
Зм.	Кільк	Аркуш	Недок	Підпис	Дата		Стадія	Аркуш	Аркуші
Розробив	Пастушенко						ДПТ	12	
Перевіряв	Пастушенко								
Н.контроль	Пастушенко								ТОВ "Полтаваземлеустрій"

**План земельних ділянок, сформованих за результатами розроблення детального плану, відомості про які підлягають внесенню до Державного земельного кадастру М 1:1000**



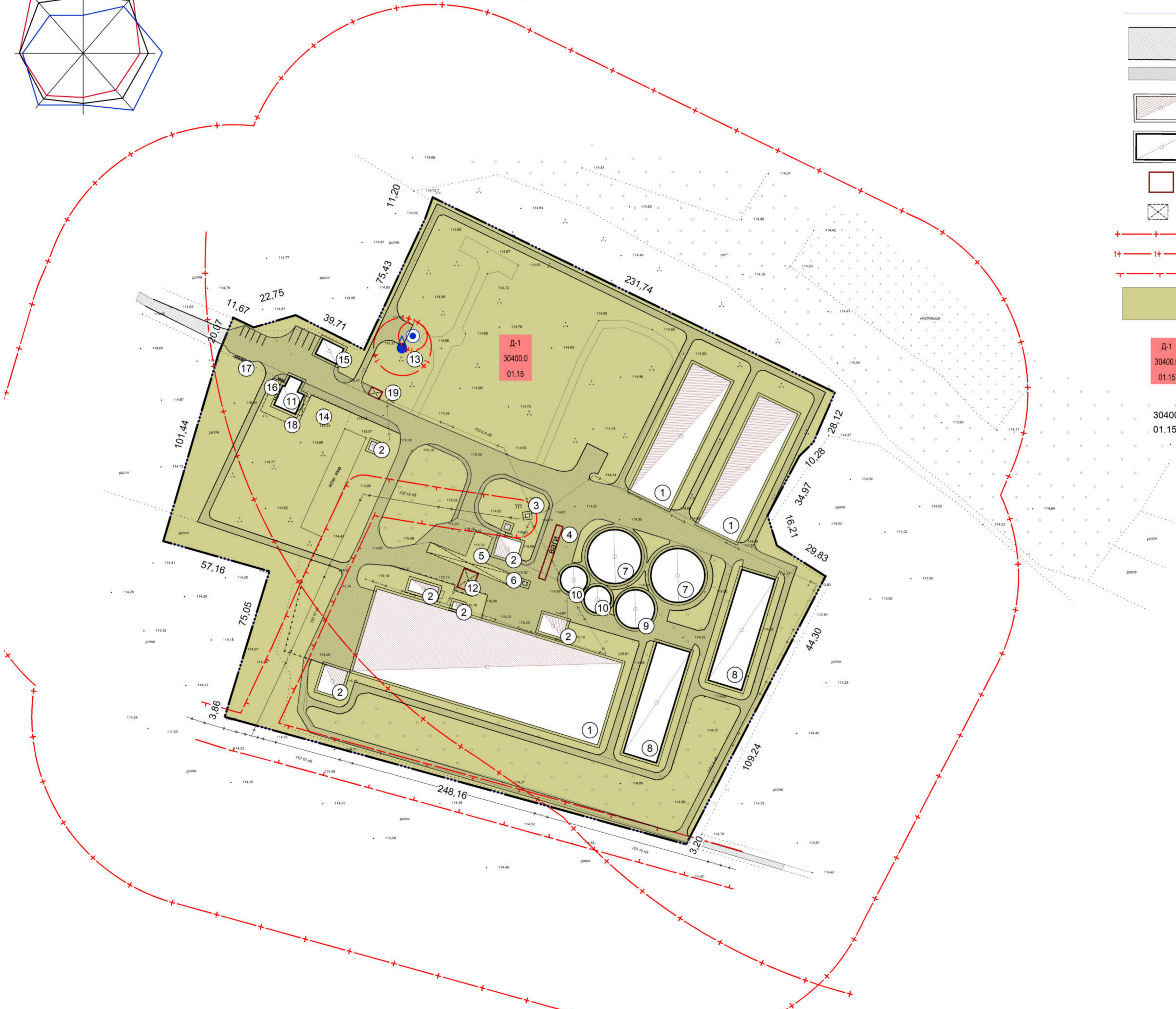
Умовні позначення

-  Межа території, що проектується
  -  Оформлені земельні ділянки
  -  Проїзна частина вулиці з твердим покриттям
  -  Тротуари
  -  Виробнича будівля та споруда існуюча
  -  Виробнича будівля (споруда) проектна
  -  Допоміжні споруди
  -  Металеві споруди, навіси
  -  Санітарно-захисна зона
  -  1-й пояс зони санітарної охорони
  -  Охоронна зона (крім охоронних зон навколо пам'яток культурної спадщини)
  -  Територія для розміщення сільськогосподарських будівель і дворів
- Д-1** Позначення ділянки  
**30400.0** Код виду функціонального призначення ділянки  
**01.15** Код цільового призначення ділянки

30400.0 - території для розміщення сільськогосподарських будівель і дворів  
 01.15 - земельні ділянки запасу під сільськогосподарськими будівлями і дворами

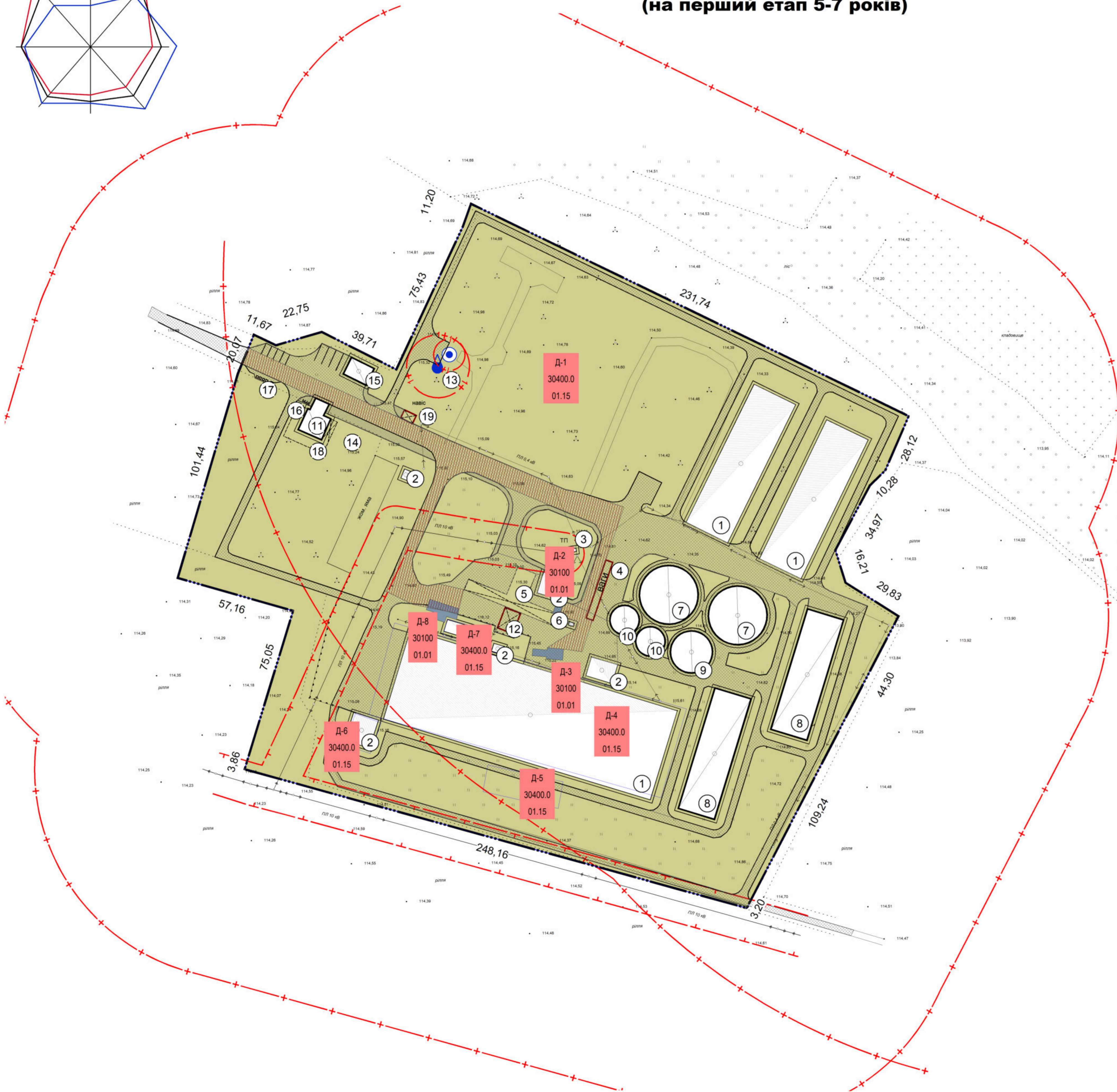
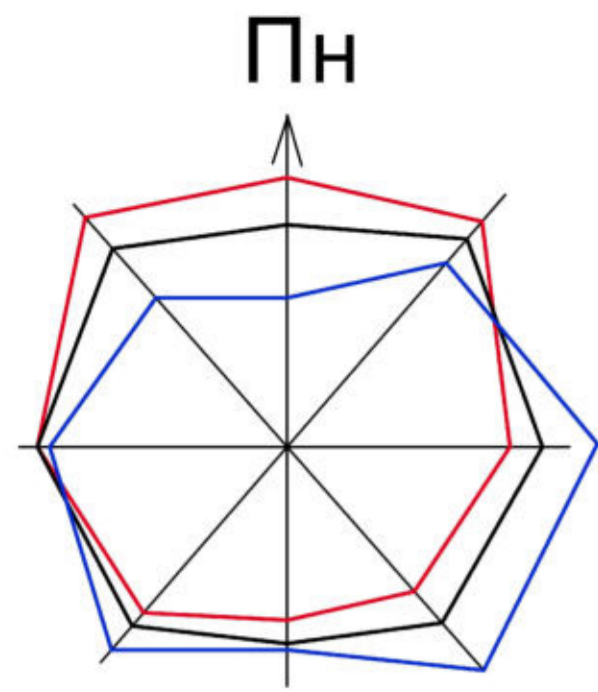
Експлікація

- Існуючі об'єкти
1. Складська будівля (реконструкція)
  2. Будівля складування інвентарю
  3. ТП
  4. Ваги
- Проектовані об'єкти
5. Сушарка (металева споруда)
  6. Топочний вузол
  7. Силос довготривалого зберігання зерна, 10 тис.т.
  8. Ангар арочний, з металоконструкцій
  9. Бункер сухого зерна 500т
  10. Бункер вологого зерна 300т
  11. КПП з оглядовим майданчиком
  12. Відділення приймання та очистки зерна
  13. Свердловина технічного водопостачання з водонапірною баштою
  14. Очисні споруди побутової каналізації
  15. Гараж
  16. Велостоянка
  17. Майданчик для сміттєвих баків
  18. Захисна споруда цивільного захисту
  19. Навіс, куточок відпочинку



					81-24 П
					Детальний план території земельної ділянки площею 6,7253 га, кадастровий номер земельної ділянки 5320886000.00.006.0068, за межами населених пунктів (біля с. Тарасівка) Гребінківської міської територіальної громади Лубенського району Полтавської області
Зм.	Кільк	Аркуш	Недок	Підпис	Дата
ГАП	Пастушенко				
Розробив	Пастушенко				
Перевіряв	Пастушенко				
Н.контроль	Пастушенко				
					ТОВ "Полтаваземлеустрій"

**План земельних ділянок, сформованих за результатами розроблення детального плану, відомості про які підлягають внесенню до Державного земельного кадастру М 1:1000 (на перший етап 5-7 років)**



Умовні позначення

- Межа території, що проектується
- Оформлені земельні ділянки
- Проїзна частина вулиць з твердим покриттям
- Тротуари
- Виробнича будівля та споруда існуюча
- Виробнича будівля (споруда) проектна
- Допоміжні споруди
- Металеві споруди, навіси
- Санітарно-захисна зона
- 1-й пояс зони санітарної охорони
- Охоронна зона (крім охоронних зон навколо пам'яток культурної спадщини)
- Території для розміщення сільськогосподарських будівель і дворів (комунальної власності, що перебувають в оренді)
- Для ведення товарного сільськогосподарського виробництва (державної власності)

**Д-1** Позначення ділянки  
 30400.0 Код виду функціонального призначення ділянки (30400.0 - території для розміщення сільськогосподарських будівель і дворів)  
 01.15 Код цільового призначення ділянки (01.15 - земельні ділянки запасу під сільськогосподарськими будівлями і дворами)

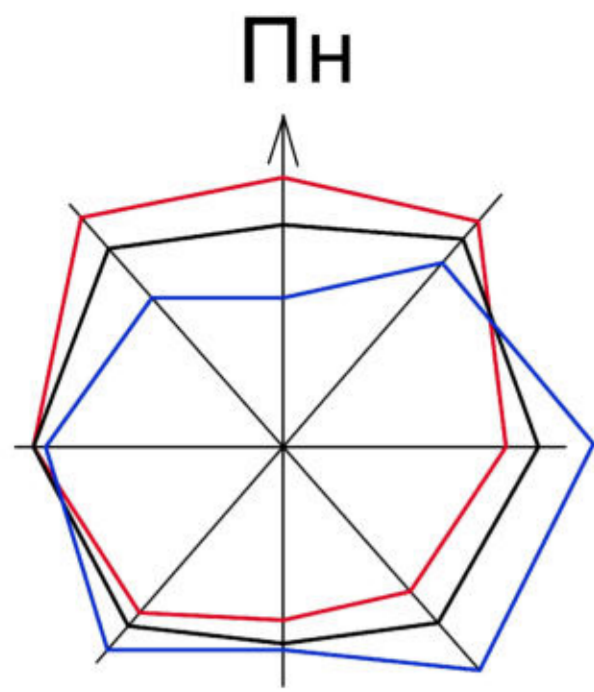
**Д-2** Позначення ділянки  
 30100 Код виду функціонального призначення ділянки (30100 - території під ріллею та перелогами)  
 01.01 Код цільового призначення ділянки (01.01 Для ведення товарного сільськогосподарського виробництва)

Земельні сервітути  
 07.01 - право проходу та проїзду на велосипеді  
 07.02 - право проїзду на транспортному засобі по наявному шляху  
 07.03 - право прокладення та експлуатації ліній електропередач, зв'язку, трубопроводів, інших лінійних комунікацій  
 07.13 - право на розміщення об'єктів трубопровідного транспорту





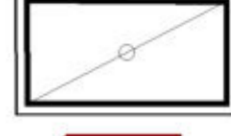




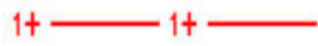



- Експлікація**  
 Існуючі об'єкти  
 1. Складська будівля  
 2. ТП  
 3. Навіс, куточок відпочинку  
 4. Ваги  
 Проектовані об'єкти  
 5. Сушарка (металева споруда)  
 6. Топочний вузол  
 7. Силос довготривалого зберігання зерна, 10 тис.т.  
 8. Ангар арочний, з металоконструкцій  
 9. Бункер сухого зерна 500т  
 10. Бункер вологого зерна 300т  
 11. КПП з оглядовим майданчиком  
 12. Відділення приймання та очистки зерна  
 13. Свердловина технічного водопостачання з водонапірною баштою  
 14. Очисні споруди побутової каналізації  
 15. Гараж  
 16. Велостоянка  
 17. Майданчик для сміттєвих баків

					81-24 П
					Детальний план території земельної ділянки площею 6,7253 га, кадастровий номер земельної ділянки 5320886000.00.006.0068, з межами населених пунктів (біля с. Тарасівка) Гребінківської міської територіальної громади Лубенського району Полтавської області
Зм.	Кільк	Аркуш	Надок	Підпис	Дата
Розробив	Пастушенко				
Перевіряв	Пастушенко				
Н. контроль	Пастушенко				
					ТОВ "Полтаваземлеустрій"

**План обмежень у використанні земель, відомості про які підлягають внесенню до державного земельного кадастру на підставі розробленої містобудівної документації М 1:1000**



**Умовні позначення**

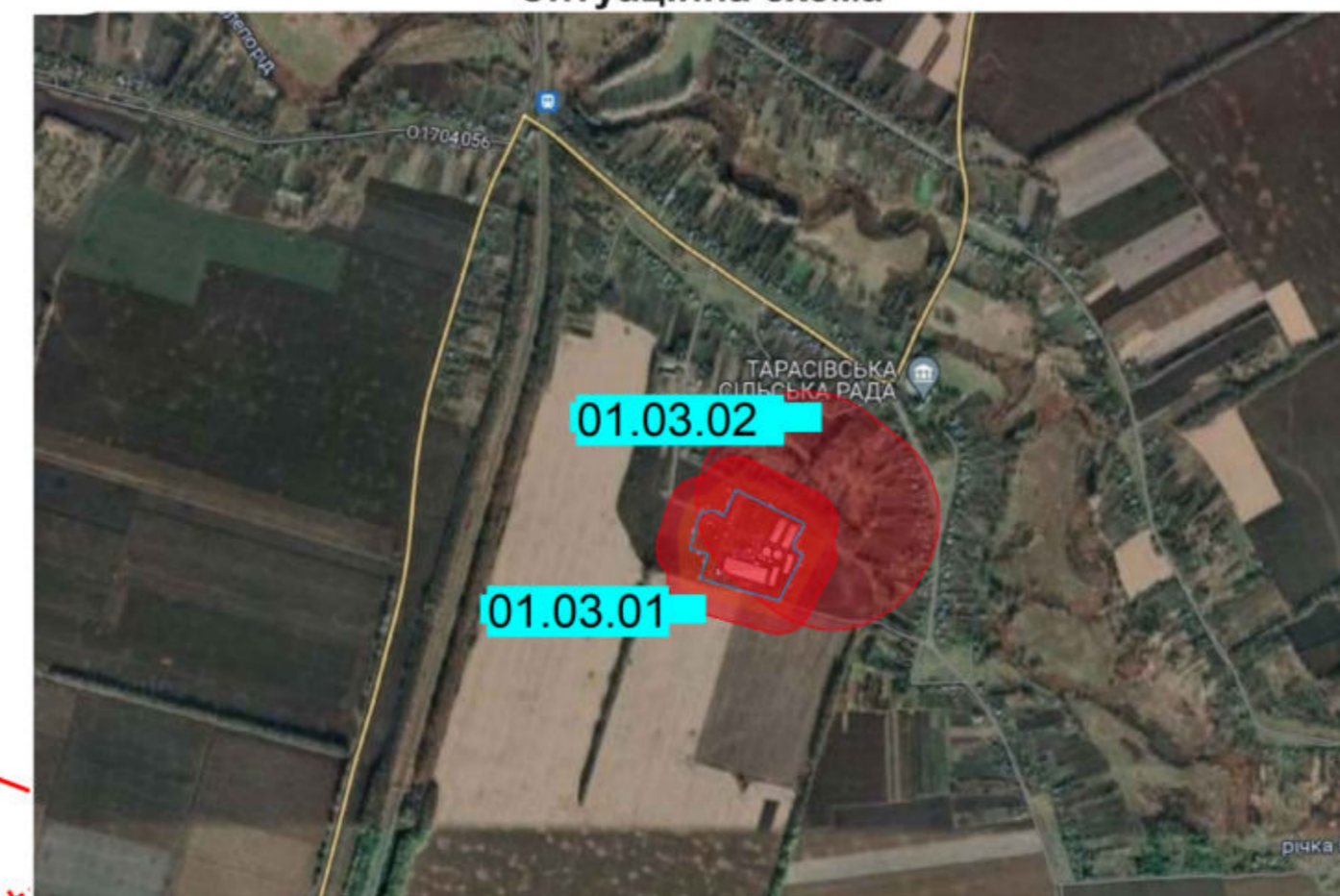
-  Межа території, що проектується
-  Оформлені земельні ділянки
-  Проїзна частина вулиць з твердим покриттям
-  Виробнича будівля та споруда існуюча
-  Виробнича будівля (споруда) проектна
-  Допоміжні споруди
-  Металеві споруди, навіси
-  Охоронна зона (крім охоронних зон навколо пам'яток культурної спадщини)
-  Санітарно-захисна зона
-  1-й пояс зони санітарної охорони
-  Пожежний резервуар проектний
-  Обмеження
-  01.03.01 Код обмеження

**Класифікатор обмежень щодо використання земель та земельних ділянок**  
 01.01.05 - охоронна зона навколо (вздовж) об'єкта енергетичної системи  
 01.02.01.1 - перший пояс зони санітарної охорони джерел та об'єктів централізованого питного водопостачання  
 01.03.01 - санітарно-захисна зона навколо підприємства  
 01.03.02 - санітарно-захисна зона навколо об'єкта  
 01.08.01 - охоронна зона навколо інженерних мереж

**Експлікація**

- Існуючі об'єкти**
1. Складська будівля (реконструкція)
  2. Будівля складування інвентарю
  3. ТП
  4. Ваги
- Проектовані об'єкти**
5. Сушарка (металева споруда)
  6. Топочний вузол
  7. Силос довготривалого зберігання зерна, 10 тис.т.
  8. Ангар арочний, з металокожухом
  9. Бункер сухого зерна 500т
  10. Бункер вологого зерна 300т
  11. КПП з оглядовим майданчиком
  12. Відділення приймання та очистки зерна
  13. Свердловина технічного водопостачання з водонапірною баштою
  14. Очисні споруди побутової каналізації
  15. Гараж
  16. Велостоянка
  17. Майданчик для сміттєвих баків
  18. Захисна споруда цивільного захисту
  19. Навіс, куточок відпочинку

**Ситуаційна схема**



					06-2024 П
					Детальний план території земельної ділянки площею 6,7253 га, кадастровий номер земельної ділянки 5320886000.00.006.0068, за межами населених пунктів (біля с. Тарасівка) Гребінківської міської територіальної громади Лубенського району Полтавської області
Зм.	Кільк	Аркуш	Недок	Підпис	Дата
ГАП	Пастушенко				
Розробив	Пастушенко				
					Стадія
					Аркуш
					Аркушів
					ДПТ
					14
Перевіряв	Пастушенко				
Н.контроль	Пастушенко				
					ФОП Пастушенко М. В.