



**ГРЕБІНКІВСЬКА МІСЬКА РАДА
ПОЛТАВСЬКОЇ ОБЛАСТІ
15 СЕСІЯ VII СКЛИКАННЯ
РІШЕННЯ**

21 грудня 2018 року

№ 493

Про затвердження Стратегії розвитку Гребінківської міської об'єднаної територіальної громади до 2028 року

З метою забезпечення сталого економічного та соціального розвитку громади, відповідно до статті 25, статті 26 Закону України «Про місцеве самоврядування в Україні», Стратегії сталого розвитку «Україна - 2020», схваленої Указом Президента України від 12 січня 2015 року №5/2015, Закону України «Про стимулювання розвитку регіонів», Закону України «Про засади державної регіональної політики», постанови Кабінету Міністрів України від 06 серпня 2014 року № 385 «Про затвердження Державної стратегії регіонального розвитку на період до 2020 року», наказу Міністерства регіонального розвитку, будівництва та житлово-комунального господарства України від 31 березня 2016 року N 79 «Про затвердження Методики розроблення, проведення моніторингу та оцінки результативності реалізації регіональних стратегій розвитку та планів заходів з їх реалізації», з урахуванням Стратегії розвитку Полтавської області на період до 2020 року враховуючи результати громадського обговорення від 17.12.2018 року та рекомендації та висновки постійних комісій міської ради, Гребінківська міська рада

ВИРІШИЛА:

1. Затвердити Стратегію розвитку Гребінківської міської об'єднаної територіальної громади до 2028 року (додається).

2. Відділам, структурним підрозділам Гребінківської міської ради, підприємствам, установам та організаціям усіх форм власності, громадським об'єднанням Гребінківської об'єднаної громади враховувати основні положення Стратегії при розробці бюджету громади, планів розвитку та щорічних програм.

3. Доручити заступнику міського голови В.М. Зінченку та секретарю міської ради Л. Цапенко підготувати рішення про затвердження Комітету з управління впровадженням Стратегії, організувати роботу з розробки Плану заходів з реалізації вищевказаної Стратегії та подати його на затвердження сесією міської ради.

4. Контроль за виконанням рішення покласти на постійні комісії міської ради з питань прав людини, законності, депутатської діяльності, етики, регламенту та засобів масової інформації (Рябека Р.М.) та з питань планування, фінансів, бюджету, соціально-економічного розвитку, інвестицій та підприємництва (Бондарь І.М.) .

Міський голова

В. Колісніченко



Стратегія розвитку Гребінківської міської об'єднаної територіальної громади до 2028 року (Полтавська область)

2018р.

Документ розроблено в рамках Проекту «Впровадження інструментів ефективного муніципального менеджменту та правнича допомога громадам» Асоціації об'єднаних територіальних громад. Реалізується за підтримки Програми «U-LEAD з Європою».

ЗМІСТ

ВСТУП

ПРОЦЕС РОЗРОБКИ СТРАТЕГІЇ РОЗВИТКУ ТЕРИТОРІАЛЬНОЇ ГРОМАДИ

КОРОТКА ХАРАКТЕРИСТИКА ГРОМАДИ

МІСІЯ І СТРАТЕГІЧНЕ БАЧЕННЯ

НАПРЯМИ РОЗВИТКУ ГРОМАДИ

СТРУКТУРА ЦІЛЕЙ СТРАТЕГІЇ

СТРАТЕГІЧНІ ТА ОПЕРАТИВНІ ЦІЛІ ЗА НАПРЯМАМИ

Напряма А.

Напряма В.

Напряма С.

ЗВ'ЯЗОК СТРАТЕГІЇ ГРОМАДИ ЗІ СТРАТЕГІЄЮ РОЗВИТКУ ОБЛАСТІ

ВПРОВАДЖЕННЯ ТА МОНІТОРИНГ СТРАТЕГІЇ

СКЛАД РОБОЧОЇ ГРУПИ ЗІ СТРАТЕГІЧНОГО ПЛАНУВАННЯ

Додатки:

Додаток №1. Профіль Гребінківської міської об'єднаної територіальної громади
Полтавської області

Додаток №2. Звіт про результати опитування мешканців Гребінківської ОТГ

Додаток №3. Звіт про результати опитування підприємців Гребінківської ОТГ

Звернення міського голови до громади

На етапі створення та в перші місяці роботи в статусі об'єднаної територіальної громади, Гребінківська громада зустрілася з рядом викликів, у числі яких є необхідність узгодження пріоритетів розвитку усіх населених пунктів, що увійшли до складу ОТГ, спрямування наявних ресурсів таким чином, щоб інтереси всіх учасників об'єднання були враховані максимально. Окрім того, зросла необхідність консолідувати зусилля, щоб ефективно протистояти зовнішнім викликам, спільно працювати над вирішенням демографічних проблем та підвищення якості трудових ресурсів. Настав час, коли зростає конкуренція за додаткові джерела фінансування. Допомогою у вирішенні цих питань може стати перспективне (середньо- та довгострокове) планування розвитку об'єднаної територіальної громади, її Стратегія. Цей документ важливий з огляду на підходи до його розробки. Адже саме в процесі роботи над проектом Стратегії розвитку громади вдалося проаналізувати достатньо повно і глибоко наявні ресурси, визначити коло зацікавлених сторін. Залучити до співпраці представників різних сфер діяльності (управління, освіти, охорони здоров'я, соціального захисту, культури, спорту, виробничої сфери та підприємництва), депутатського корпусу, громадських організацій та активних громадян, представників місцевих підприємців, виробників, працівників установ та організацій, які знаходяться на території громади.

Останнім часом очевидним є ріст ролі територіальних громад як одиниць регіонального та місцевого рівня управління держави, які здатні, з одного боку, зменшити навантаження на органи центральної влади, перебравши на себе частину їх повноважень, а з іншого максимально врахувати потреби місцевих жителів при прийнятті рішень. Подальший розвиток громади повинен мати чіткий стратегічний план, цілі, методи і способи їх досягнення.

Маємо надію, що спільними зусиллями всієї громади, нам вдасться втілити в життя Стратегію розвитку нашої громади, та зробити нашу громаду економічно розвинутою, комфортною та безпечною для проживання, забезпечити ефективно управління громадою та розвиток освіти, культуру, фізичної культури і спорту.

**З повагою,
міський голова**

В.І. Колісніченко

ВСТУП

Гребінківська міська об'єднана територіальна громада утворена відповідно до Закону України «Про добровільне об'єднання територіальних громад» у березні 2017р.

До складу громади увійшли населені пункти: м. Гребінка та села Слободо-Петрівка, Оржиця, Гулаківка, Загребелля, Польове, Мар'янівка, Новодар. Перші вибори пройшли 29 жовтня 2017 року. Кількість старостинських округів: 2 (Слободо-Петрівський та Мар'янівський).

У червні 2017 року активом громади прийнято рішення про розробку Стратегії розвитку з метою впровадження сучасних інструментів муніципального менеджменту, яким, для нових ОТГ, є стратегічне планування.

Розпорядженням міського голови було затверджено склад Робочої групи зі стратегічного планування Гребінківської міської об'єднаної територіальної громади. До складу Робочої групи увійшли члени виконкому, депутати ради об'єднаної громади, керівники комунальних підприємств, приватні підприємці, представники від громадськості та ЗМІ.

Стратегію розвитку Гребінківської міської об'єднаної територіальної громади до 2028р. розроблено у відповідності до Стратегії сталого розвитку «Україна - 2020», схваленої Указом Президента України від 12 січня 2015 року №5/2015, Закону України «Про місцеве самоврядування в Україні», Закону України «Про стимулювання розвитку регіонів», Закону України «Про засади державної регіональної політики», Постанови Кабінету Міністрів України від 06 серпня 2014 року № 385 «Про затвердження Державної стратегії регіонального розвитку на період до 2020 року», Наказу Міністерства регіонального розвитку, будівництва та житлово-комунального господарства України від 31 березня 2016 року N 79 «Про затвердження Методики розроблення, проведення моніторингу та оцінки результативності реалізації регіональних стратегій розвитку та планів заходів з їх реалізації», з урахуванням Стратегії розвитку Полтавської області на період до 2020 року та спираючись на інші законодавчі та нормативні акти України. При розробці Стратегії було враховано також законодавство України щодо реформування місцевого самоврядування та регіонального розвитку. При розробці Стратегії робоча група керувалась також методичними рекомендаціями, розробленими Асоціацією ОТГ за підтримки Програми «U-LEAD з Європою».

Мета розробки стратегії громади - вироблення та втілення єдиної політики розвитку Гребінківської ОТГ на період 2018-2028 рр. в контексті єдиної політики розвитку Полтавської області, та України; вирішення проблем які заважають розвитку, використання можливостей; підвищення конкурентоспроможності об'єднаної громади для покращення життя мешканців. У Стратегії визначено систему стратегічних і операційних цілей, завдань, які стануть для територіальної громади джерелом оновлення та подальшого розвитку, основою для розробки короткотермінових та середньострокових програм економічного і соціального розвитку ОТГ.

Громада очікує, що реалізація основних положень Стратегії дасть можливість створити реальні умови для більш якісного життєвого рівня населення, вирішення соціальних проблем, підвищення ефективності роботи господарського комплексу, використання наявних природних, трудових, матеріальних, фінансових ресурсів, забезпечення екологічної та техногенної безпеки.

Мешканці громади розуміють важливість прикладання спільних зусиль для перетворення громади на територію комфортного проживання, з рівними умовами для всебічного та гармонійного розвитку людини, громаду з наданням якісних послуг.

Ресурсами для втілення Стратегії є кошти місцевого, регіонального та державного бюджетів, бізнесу, а також інші залучені кошти

МЕТОДОЛОГІЯ ТА ПРОЦЕС РОЗРОБКИ СТРАТЕГІЇ РОЗВИТКУ

Методологія, за допомогою якої розроблена Стратегія спирається на основні принципи місцевого розвитку:



Рис. 1. Принципи місцевого розвитку.

Планування розвитку громади включає розробку соціально-економічного аналізу, SWOT-аналізу, визначення і відбору конкурентних переваг і визначення концепції (бачення) розвитку і стратегічних цілей.

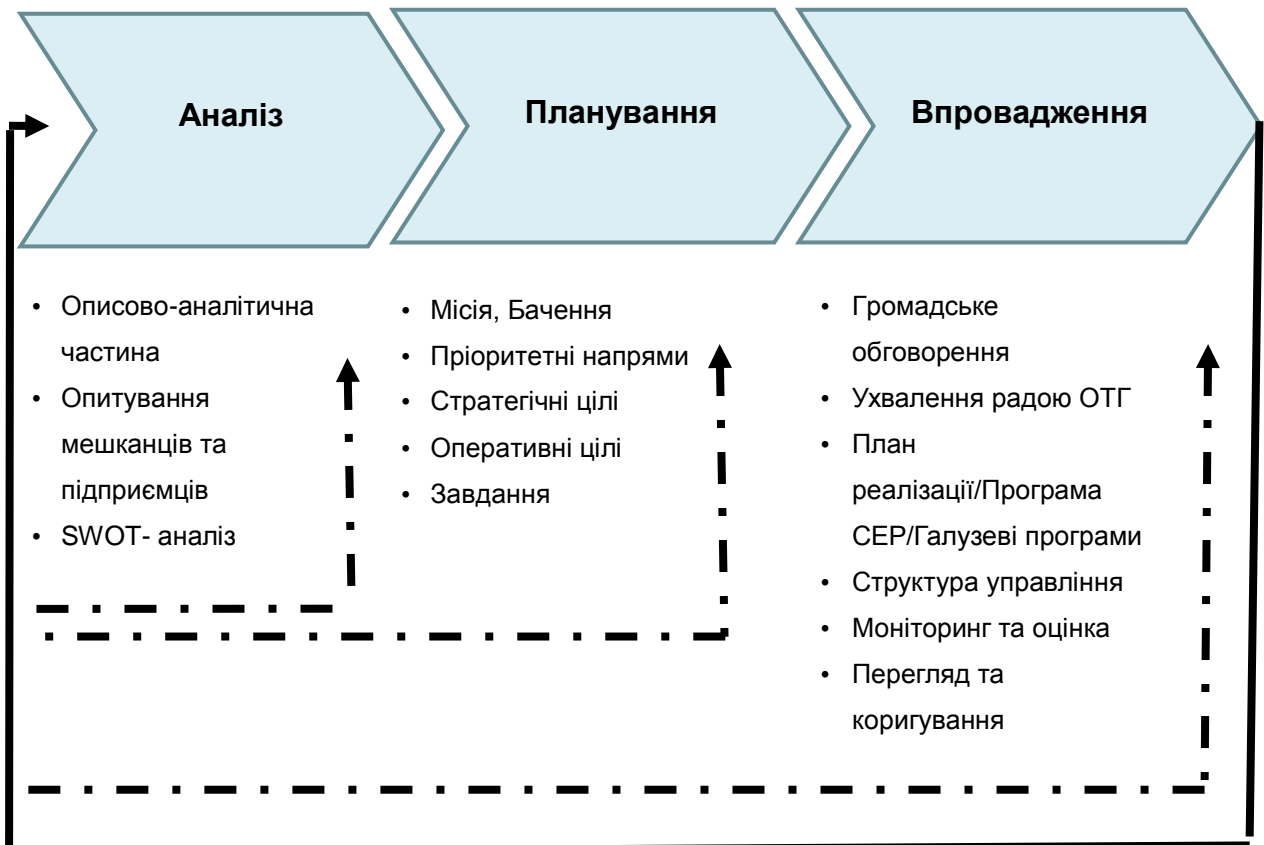


Рис.2. Схема процесу планування.

Етапи розробки Стратегії розвитку:

1. Організація роботи.

Робоча група (РГ) – колектив осіб, який створюється для роботи над Стратегією розвитку громади.

2. Проведення аналізу.

Аналітично-описова частина (Профіль) містить інформацію про населення громади, умови життя, місцеву економічну базу, комунальну технічну інфраструктуру, стан навколишнього середовища (додаток №1 до Стратегії). Проведення опитування мешканців, що живуть в місті та селах, лідерів громади та підприємців (додаток №2 та додаток №3) дає узагальнену інформацію, яка відображає консолідовану думку представників різних соціальних груп громадськості. Аналіз та структурування основних проблем, що заважають розвитку громади, виокремлюють головні напрями прикладання сил та використання місцевих ресурсів, SWOT-аналіз напрямів (зовнішній та внутрішній аналізи) разом з даними Профілю громади та опитування слугують для формулювання цільового блоку Стратегії розвитку.

3. Визначення Місії, Бачення.

Робоча група починає роботу з визначення Місії та стратегічного Бачення – бажаного стану територіальної громади або соціально-економічної системи у майбутньому. Стратегічні напрями вказують на шляхи досягнення саме цього стратегічного Бачення та визначаються Робочою групою зі стратегічного планування на підставі зібраних даних Профілю громади та проведених досліджень середовища та території громади.

4. Розробка плану дій.

На цьому етапі розробляються стратегічні (загальні) цілі, на основі яких потім формулюються цілі нижчого порядку – оперативні цілі, які конкретизуються заходами.

5. Громадське обговорення та ухвалення Стратегії.

6. Моніторинг та впровадження Стратегії.

До розробки Стратегії розвитку територіальної громади була залучена Робоча група, що затверджена розпорядженням міського голови від 21.06.2017 року № 173 .

Розробка Стратегії розвитку розпочалась із проведення збору інформації та аналізу соціально-економічного стану громади. Члени Робочої групи зібрали та проаналізували статистичні дані, інформаційні матеріали, надані управліннями та відділами райдержадміністрації, територіальними структурними підрозділами центральних органів державної виконавчої влади, власні фінансові, соціальні, економічні, демографічні матеріали. На їх основі було визначено можливості для розвитку громади.

З метою дослідження проблемних питань соціального та економічного розвитку громади у вересні-жовтні 2017 року та жовтні 2018 року було проведено опитування(анкетування):

- мешканців громади з метою оцінки ними умов проживання на території громади та їх покращення
- суб'єктів підприємницької діяльності щодо умов для ведення бізнесу та пропозицій щодо покращення цих умов.

Анкети були опрацьовані, узагальнені, а інформація використана при формуванні цільового блоку Стратегії. Засідання Робочої групи проведено в червні, серпні та жовтні 2017р. та квітні, жовтні, грудні 2018р. В ході колективної роботи:

- члени Робочої групи ознайомились з методологією стратегічного планування, узгодили план-графік роботи з розробки Стратегії розвитку ОТГ, обговорили організаційні

заходи з формування Профілю громади та проведення опитування мешканців, підприємців та лідерів громади;

- опрацьовані результати стратегічного аналізу громади, результати опитування представників громади, зібрані пропозиції для формування місії громади та стратегічного бачення, структуровано проблеми, які заважають розвитку, визначені напрями розвитку громади на плановий період, проведено SWOT - аналіз громади за пріоритетними напрямками, зібрані перші пропозиції цілей та завдань для реалізації напрямів розвитку;

- остаточно узгоджено фактори SWOT - аналізу за пріоритетними напрямками розвитку, опрацьовано проект «дерева цілей» та перелік завдань на досягнення цілей, ресурсне забезпечення, терміни реалізації, можливі джерела коштів, формування показників досягнення цілей, організаційні методи реалізації стратегії, здійснення моніторингу;

- члени Робочої групи працювали над конкретизацією та уточненням цілей розвитку громади, оцінкою пріоритетності завдань та наявності ресурсів для їх реалізації, визначенням виконавців та потребою часу. До роботи залучались також вузькоспеціалізовані фахівці сільської ради та організацій і установ на території громади. Засідання Робочої групи проводились відкрито їх матеріали та відповідна інформація оприлюднювались в ЗМІ.

Після проведення громадського обговорення проект допрацьованої Стратегії розвитку Робочою групою подано на розгляд ради ОТГ для прийняття в якості політики громади.

КОРОТКА ХАРАКТЕРИСТИКА ГРОМАДИ

Гребінківська ОТГ знаходиться від міста Полтава (обласного центру) на відстані 190 км., від столиці України – міста Києва - 156 км, від м. Пирятин – 15 км.

Межує на сході з Тополівською сільською радою, на півдні - з Овсюківською сільською радою та Березівською сільською радою на заході – з Драбівським районом Черкаської області та Сербинівською сільською радою на півночі – з Кулажинською та Короваївською сільськими радами. Територія Гребінківської ОТГ займає площу 78,348 км². Населення 12629 осіб.

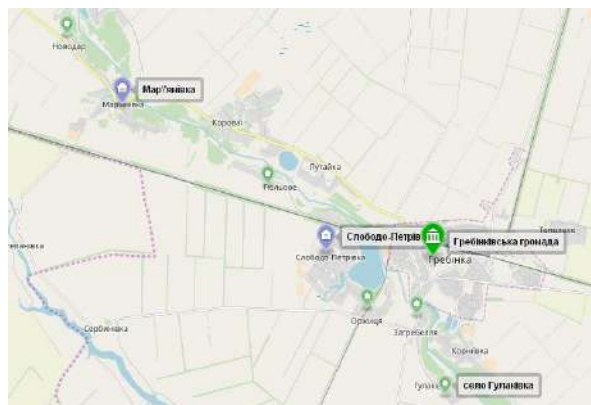


Рис. 1. Територія Гребінківської ОТГ.

Таблиця 1. Порівняння показників Гребінківської ОТГ.

	Площа, км ²	Площа у % до загальної площі/ району/області	Населення	Населення у % до загального населення/ району/області	Густота населення
Громада	78,348		12629		161.2 особи/км ²
Район	595	13.2	22327	56,56	37.52 особи/км ²
Область	28748	0,27	1419166	0,89	49.37 осіб/км ²

Таблиця 2. Структура ОТГ.

	Найменування населеного пункту ОТГ	Площа, га	Відстань до адміністративного центру ОТГ, км	Населення (осіб)
1	м. Гребінка	870	0	10716
2	с. Слободо-Петрівка	418,3	8,7	663
3	с. Загребелля	154,8	4,0	261
4	с. Гулаківка	71,8	6,4	29
5	с. Оржиця	253,3	6,7	271
6	с. Польове	107,8	12,3	70
7	с. Мар'янівка	305,1	14,2	433
8	с. Новодар	47,9	16,6	81

В структурі населення жінок 54,7%, чоловіків 45,3%. Чисельність населення (сумарно по всім населеним пунктам, що увійшли до ОТГ) за період 2013-2017 року зменшилась незначно(в більшій частині по м.Гребінка, с.Оржиця, с.Мар'янівка). Природний приріст від'ємний, а сальдо міграції за 2015-2017рр. позитивне.




Рис.2. Структура населення ОТГ за віком(на 01.01.2018р.), %.

Значна частка населення ОТГ працездатного віку працює на підприємствах та філіях ПАТ «Укзалізниці», в бюджетній сфері(освіта, охорона здоров'я, культура, спорт, ОМС), сфері торгівлі та послуг (приватні підприємці) сільському господарстві.

Провідними галузями є сільське господарство, підприємства переробної промисловості та підприємства залізничного транспорту. Провідними підприємствами є виробничий підрозділ «Локомотивне депо Гребінка» регіональної філії «Південна залізниця» ПАТ «Українська залізниця», виробничий підрозділ «Пасажи́рське вагонне депо Гребінка» регіональної філії «Південна залізниця» ПАТ «Українська залізниця», ТОВ СП «Нібулон» філія Мар'янівська, СФГ «Україна». У сільських населених пунктах громади переважає самозайнятість у власних фермерських господарствах. ПАТ «Українська залізниця» є одним із основних підприємств, які наповнюють бюджет територіальної громади (ПДФО). Кількість зареєстрованих фізичних осіб підприємців (ФОП) на території громади – 301 особа. Основні види діяльності фізичних осіб підприємців є роздрібна

торгівля продуктами харчування, алкогольними напоями та тютюновими виробами, промисловими товарами, надання побутових послуг та послуг громадського харчування. Підприємств споживчого ринку налічує 190 об'єктів. Функціонує 4 автозаправні станції, 14 закладів громадського харчування(кафе/ресторан), 8 аптек. 2 ринки, господарюючих суб'єктів, що надають побутові послуги - 21. Відділення банківських установ 3.

Аграрний сектор економіки громади представлений 32 господарствами, в тому числі - 10 господарськими товариствами, 5 приватними підприємствами та 17 фермерськими господарствами. В агроформуваннях усіх форм власності знаходиться в обробітку 5670,3358 га ріллі. Спеціалізується аграрний сектор громади на вирощуванні зернових, бобових культур, соняшника, кукурудзи, овочів та фруктів. Найбільшим в громаді та одним з найбільших у Гребінківському районі підприємств за обсягами виробництва сільськогосподарської продукції є СФГ "Україна" (створене в 1995 році). Всі агропідприємства економічно активні учасники проектів розвитку територіальної громади, не мають заборгованості по заробітній платі.

Водопостачання на території ОТГ забезпечується: в м. Гребінка виробничим підрозділом "Кременчуцьке територіальне управління" філії "Центр будівельно-монтажних робіт та експлуатації будівель і споруд" ПАТ "Українська залізниця", послуги з водопостачання в населених пунктах Слободо-Петрівського старостату надає СФГ "Україна", в населених пунктах Мар'янівського старостату – КП "Мар'янівське". Загальна протяжність водопровідних мереж ОТГ – 86,51 км. В селах Гулаківка, Польове водопостачання відсутнє. Водою з колодязів забезпечені 52 двори в селах Гулаківка та Польове ОТГ.

Водовідведення на території міста Гребінка забезпечується виробничим підрозділом "Кременчуцьке територіальне управління" філії "Центр будівельно-монтажних робіт та експлуатації будівель і споруд" ПАТ "Українська залізниця". Протяжність мережі водовідведення – 26 км. На території сіл та в приватному секторі міста функціонує лише мережа водопостачання.

Спосіб опалення житла - централізоване опалення, пічне та від індивідуальних установок (твердопаливні, газові, електричні): 374 будинки м. Гребінка, 63 будинки с. Мар'янівка, 44 будинки с. Новодар, 124 будинки с. Слободо-Петрівка, 14 будинків с. Загребелля, 51 будинок с. Польове, 52 будинки с. Оржиця та 59 будинків с. Гулаківка мають пічне опалення та від індивідуальних установок (твердопаливні та електричні).

Енергопостачання здійснюється Гребінківською філією ПАТ "Полтаваобленерго". Загальна протяжність ліній вуличного освітлення складає 68,2 км.

Місто Гребінка та села Мар'янівка, Новодар, Слободо-Петрівка, Оржиця, Загребелля та Польове газифіковані. Газові мережі проводились за рахунок коштів державного, районного, місцевих бюджетів та власних коштів громадян, але обслуговуються Гребінківським районом газопостачання ПАТ "Лубнигаз".

Житловий фонд в громаді становить 357,431 тис. кв. м. У місті Гребінка і селах громади переважають приватні житлові будинки. Будинків приватного сектору (по селах дворів): с.Слободо-Петрівка - 420; с.Загребелля - 94; с.Гулаківка - 59; с.Польове - 94; с.Оржиця - 212; С. Мар'янівка - 240; с. Новодар - 70. Багатоквартирні будинки - 112 буд., в них квартир - 2407 . Площа квартир – 110814 м². Міська рада не володіє вільним комунальним житловим фондом. Будівництво житла здійснюється протягом останніх років лише індивідуальними забудовниками.

По території ОТГ проходять: дороги комунальної власності - 100 км; дороги державного значення: Золотоноша -Драбів – Свічківка – Гребінка -152 км; дороги обласного значення: Олексіївка – Наталівка - Мар'янівка - 11,2км; Гребінка – Почаївка – Полтава - 11,2 км.

Покриття доріг: в межах населених пунктів ОТГ - 70% тверде покриття; між населеними пунктами - 30% тверде покриття. Через залізничну станцію Гребінка проходить дві залізничні магістралі Харків-Київ, Москва-Одеса. Відстань від м. Гребінка до с. Мар'янівка 15 км, до с. Слободо-Петрівка 7 км. Між населеними пунктами громади проходить залізнична магістраль Київ – Харків, яка і сполучає населені пункти з адміністративним центром. Автотранспортне сполучення по місту та між населеними пунктами здійснюється приватними перевізниками. Пасажирські перевезення по території громади між селами та адміністративним центром ОТГ здійснює ФОП Тараненко. Всього маршрутів 2. У місті Гребінка діють кілька приватних служб таксі.

На території громади збором та вивозом твердих побутових відходів займається КП «Гребінківський комбінат комунальних підприємств», складаються відходи на полігоні твердих побутових відходів площею 3,9991 га. Збір та вивіз ТПВ здійснюється безконтейнерним способом за графіком. Технологія утилізації відходів – трембування та дренажування. Стихійні сміттєзвалища - 5 в населених пунктах – 2.

Заклади та установи соціального забезпечення на території ОТГ - Гребінківський районний територіальний центр соціального обслуговування (надання соціальних послуг) Полтавської області. Заклади освіти: дошкільні заклади – 4, загальноосвітні навчальні заклади – 6. Заклади охорони здоров'я: центральна районна лікарня, два фельдшерсько-акушерські пункти та один комунальний заклад «Гребінківський центр первинної медико-санітарної допомоги». Заклади культури: 3 будинки культури, 4 бібліотеки та Гребінківський краєзнавчий музей. В Гребінківській дитячій музичній школі займається 262 дитини (відділ фортепіано та струнно-смичкових інструментів, відділ народних, духових та ударних інструментів, відділ музично-теоретичних дисциплін та сольного співу, відділ хореографії та образотворчого мистецтва). На території Гребінківської ОТГ створено комунальний заклад «Спортивний комплекс м. Гребінка». В місті Гребінка функціонує районна дитяча юнацька спортивна школа (ДЮСШ), при КЗ «Спортивний комплекс міста Гребінка» функціонують гуртки з настільного тенісу та тренується футбольна команда «Локомотив».

Територія об'єднаної громади відноситься до лісостепової ґрунтово-кліматичної зони. в околицях міста Гребінка, розташовані два родовища глинозему: Корніївське та Лутайське, використовуються для виробництва цегли. Паливні корисні копалини - торф.

Земельний фонд ОТГ всього 8277,5 га, у т.ч. за структурою: 68,5% від загальної площі землі сільськогосподарського призначення; 5,3% землі житлової і громадської забудови, 3,5% землі лісгосподарського призначення; 9,2% землі промисловості, транспорту, зв'язку, енергетики, оборони та іншого призначення; 0,16% землі водного фонду; 0,07% землі рекреаційного призначення, 13,3% інші землі.

Бюджети територіальних громад, що об'єднались в Гребінківську ОТГ, розроблені на 2017 рік та виконувались окремо до закінчення бюджетного 2017 року. На 2018р. сформовано об'єднаний бюджет.

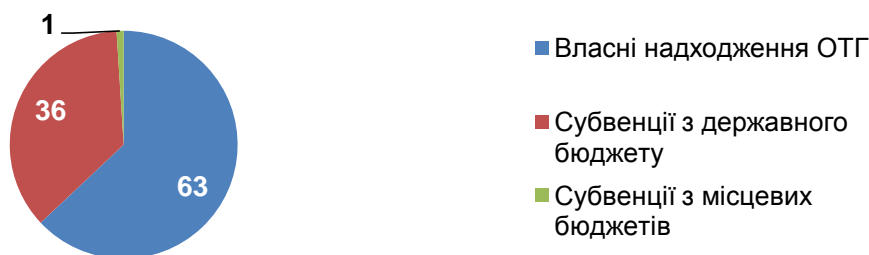


Рис. 3 . Структура доходів об'єднаного бюджету ОТГ (план на 2018р.), %.

Основним джерелом власних доходів, є податок на доходи фізичних осіб, який складає 70,5% загальної суми власних доходів бюджету об'єднаної територіальної громади та місцеві податки – 23,4%. Найбільший платник податків у громаді ПАТ "Укрзалізниця" (ПДФО, плата за землю). Закладів, що утримуються за рахунок бюджету органів місцевого самоврядування -27.

МІСІЯ І СТРАТЕГІЧНЕ БАЧЕННЯ

Місія громади – це причина її існування, основне призначення, унікальні особливості та переваги. Місія відображає зв'язок минулого з сьогоденням і демонструє унікальні особливості, які громада хотіла б зберегти.

Місія: Гребінківська громада – залізничний вузол із розвинутою інфраструктурою, край хліборобів, ушавлених трудових, спортивних та культурних традицій, батьківщина Євгена Гребінки

Основне призначення громади може з часом змінюватися (або у громади може бути бажання це зробити) – тоді це відображається у формулюванні Бачення.

Стратегічне Бачення майбутнього громади – це спільне, погоджене на основі консенсусу, уявлення жителів про те, яким громада має виглядати в майбутньому. На засіданнях Робочої групи, базуючись на проведеному аналізі та дослідженнях, сформульовані Місія громади та стратегічне Бачення майбутнього ОТГ.

Бачення:

- згуртована успішна громада з рівномірним розвитком міста і сільських територій, де залучають інвесторів, створюють робочі місця, надають якісні медичні, освітні, культурні послуги;
- потужний залізничний вузол, з сучасною логістичною інфраструктурою;
- з активним малим та середнім бізнесом, який займається вирощенням сільськогосподарських культур їх та глибокою переробкою, виробництвом промислових товарів та наданням послуг;
- стартовий майданчик для культурного і спортивного розвитку мешканців, дитячої творчості, молодіжних ініціатив;
- комфортне затишне та безпечне місце для проживання усіх членів громади, активного дозвілля і приємного відпочинку.

НАПРЯМИ РОЗВИТКУ ГРОМАДИ

Напрями розвитку громади визначено на засіданнях Робочої групи зі стратегічного планування на основі проведених досліджень та аналізу. Визначені напрями розвитку спрямовані на досягнення стратегічного Бачення розвитку ОТГ:

Напряма А. Економічний розвиток та сприятливі умови для інвестування.

Напряма В. Комфортна і безпечна громада з ефективним управлінням та якісними послугами для населення.

Напряма С. Культурно-просвітницький центр, місце для активного спортивного життя.

СТРУКТУРА ЦІЛЕЙ СТРАТЕГІЇ



В кожному з Напрямів визначено перелік необхідних Стратегічних та Оперативних цілей.

Стратегічна ціль – бажаний результат «цілеспрямованої» діяльності у рішенні ключової проблеми з оптимальним використанням ресурсів. Досягнення Стратегічної мети – спосіб (засіб) рішення проблеми чи реалізації можливості. Стратегічні цілі утворюють рамки, в яких прийматимуться рішення щодо конкретних цілей та заходів.

Кожна стратегічна ціль конкретизується в оперативних цілях, що є конкретними, обмеженими у часі алгоритмами дій щодо досягнення стратегічних цілей. Сукупність оперативних цілей складає стратегічну ціль.

Оперативні цілі показують, як необхідно проводити зміни та визначають стратегічні цілі кількісно, показують терміни виконання, конкретних виконавців, результат виконання, обсяги та джерела фінансування, конкретні заходи. Кількість оперативних цілей має бути такою, щоб виконати стратегічну ціль.

СТРАТЕГІЧНІ ТА ОПЕРАТИВНІ ЦІЛІ ЗА НАПРЯМАМИ

Напрямок А. Економічний розвиток та сприятливі умови для інвестування.

Показник (індикатор) досягнення мети Напрямом: надходження до бюджету ОТГ; рівень безробіття, кількість створених нових робочих місць, кількість самозайнятого населення; обсяг залучених прямих/непрямих інвестицій; кількість проектів, впроваджених та в стадії реалізації; рівень обізнаності про громаду

SWOT – аналіз за напрямом А

Сильні сторони	Слабкі сторони
<ul style="list-style-type: none"> • залізничний транспортний вузол, залізнична станція, вихід на Чорноморські порти; • вигідне географічне розташування – центральна частина України, близькість до столиці та до великих економічних центрів України. • наявність вільних ділянок землі для інвестиційних проектів; • наявність сільгосппродукції для глибокої переробки(виготовлення кондитерські вироби, консервів, м'ясо - молочні продукти); • наявність трудових ресурсів; • розвинена торгівельна мережа 	<ul style="list-style-type: none"> • монопрофільність економіки; • низький рівень залучення інвестицій в економіку громади; • відтік молоді, пониження кваліфікаційного рівня найманих працівників; • безробіття; • тіньова зайнятість населення • слабо розвинена сфера обслуговування населення • відсутня містобудівна документація та схема планування, не встановлені межі ОТГ; • нераціональне використання земельних ресурсів; • інвентаризація землі не проведена; • відсутня інфраструктура підтримки бізнесу; • низький рівень територіального маркетингу; • відсутні с/г кооперативи; • не налагоджена система реалізації залишків с/г продукції в селянських господарствах

Можливості	Загрози
<ul style="list-style-type: none"> • реформа адміністративно – територіального устрою України та розширення ОТГ; • земельна реформа; • судова реформа та кращий правовий захист приватної власності • покращення бізнес-клімату в країні; • децентралізація та реформа державного управління • розвиток транспортної та логістичної інфраструктури в країні; • розвиток зеленої енергетики; • зростання попиту на харчові продукти, та с/г продукцію • розвиток аграрного бізнесу та підприємств глибокої переробки. 	<ul style="list-style-type: none"> • продовження воєнного конфлікту • поглиблення міжнародної економічної кризи • погіршення загальної економічної ситуації в країні; • негативні зміни у національному законодавстві, у т.ч. податковому; • подальше підвищення цін на енергоносії • нестабільність національної валюти та інфляція • високі процентні ставки при отриманні кредитів; • трудова міграція

Стратегічні та оперативні цілі

Стратегічна ціль А.1. Підвищення економічної спроможності громади та залучення інвестицій

Показник (індикатор) досягнення цілі: збільшення надходжень до бюджету; кількість залучених прямих і непрямих інвестицій

Опис Гребінківська об'єднана територіальна громада володіє природними ресурсами (корисні копалини і глини, чорноземи), інфраструктурними об'єктами та вільними земельними ділянками несільськогосподарського призначення, які можуть бути запропоновані для інвесторів. Наявність Спортивного комплексу є додатковою сильною стороною у питанні культурного розвитку. З урахуванням поступового потепління українського інвестиційного клімату, у середньостроковій перспективі можна очікувати зростання зацікавленості вітчизняних та іноземних інвесторів до створення нових підприємств у нашій країні. Найбільшу користь від цього процесу зможуть отримати ті громади, які вже у найближчий час докладуть зусиль для належної підготовки інвестиційних об'єктів, забезпечення якісної промоції своїх інвестиційних можливостей, а також максимального спрощення процедур супроводу інвесторів.

До Гребінківської об'єднаної територіальної громади входять і сільські населені пункти. Гребінківська громада за структурою економіки є аграрною. Сучасні високотехнологічні методи сільськогосподарського виробництва не потребують великої кількості робочих місць, як це було ще півстоліття тому. Сільські території останні кілька десятиріччів знаходяться під впливом цілого ряду проблем, серед яких – втрата значної кількості робочих місць, зменшення рівня доходів, недостатньо якісне забезпечення питною водою, застарілі очисні споруди, неналежна якість, або відсутність дорожнього покриття між населеними пунктами, слабка інформатизація. Ці проблеми є головною причиною міграції населення з сіл в міста, причому першими залишають село молоді люди та кваліфіковані працівники.

В останні роки проявилася очевидна тенденція занепаду традиційного села. Найважливішою причиною такого становища є низька якість життя у сільській місцевості, яке, поряд із низьким рівнем доходів населення й обмеженими економічними можливостями, характеризується також низьким рівнем якості й доступності різноманітних

послуг, важливих для повсякденного життя – освітніх, культурних, з дозвілля, охорони здоров'я.

Ці та інші можливості були розглянуті членами Робочої групи зі стратегічного планування та знайшли відображення у 3-х операційних цілях та 17-ти завданнях, через які планується досягати цілі.

Досягнення стратегічної цілі пропонується через структуру оперативних цілей та завдань.

<p>Оперативна ціль А.1.1. Формування позитивного іміджу та впізнаваності Гребінківської громади</p>	<p><i>завдання та теми проектів:</i></p> <ul style="list-style-type: none"> • Розробка та реалізація інформаційної політики для популяризації громади, у т.ч.: запровадження випуску інформаційного бюлетня, функціонування та актуалізація офіційного веб-сайту і сторінки у соцмережах, залучення телерадіо компаній державного та обласного значення для висвітлення подій в громаді, встановлення інформаційного бігборду «Музей братів Гребінок. Могила Є.П. Гребінки – с. Мар'янівка»; застосування сучасних інформаційних технологій для популяризації громади «Гребінка на карті світу». • Створення робочої групи з маркетингу та брендінгу території ОТГ. Навчання членів робочої групи. Розробка маркетингової стратегії, розробка та затвердження бренду. Підготовка маркетингових матеріалів для інвесторів..
--	--

Показник (індикатор) досягнення цілі: Розробка промоцій, маркетингу та брендінгу збільшення інформації в регіональному та всеукраїнському медіа-просторі,

Відповідальний (посада): Секретар міської ради

Джерело фінансування (орієнтовні джерела: місцевий бюджет, ДФРР, субвенція, місцевий бюджет в межах операційних витрат, міжнародна технічна допомога, грантові кошти, спонсорські кошти, приватні кошти, інвестиція, кредит): бюджет ОТГ, міжнародна технічна допомога, грантові кошти.....

Термін виконання (рік - початок та кінець): 2019-2020 р.р..

<p>Оперативна ціль А.1.2. Створення нормативної бази та організаційних умов для залучення інвестицій</p>	<p><i>завдання та теми проектів:</i></p> <ul style="list-style-type: none"> • Проведення інвентаризації земельних ділянок. • Виготовлення містобудівної документації. Створення містобудівного кадастру. • Розроблення схеми планування території ОТГ. • Формування бази даних інвестиційно-привабливих об'єктів. (у т.ч. приміщень фізичних та юридичних осіб готових надати їх в оренду/або продаж) • Розробка інвестиційних пропозицій (в т.ч. щодо використання старих промислових зон, створення сучасного логістичного центру на території Гребінківської ОТГ за співпраці з ПАТ «Українська залізниця»). • Розробка інвестиційного паспорту громади. • Включення в базу даних інвестиційних об'єктів InvestUkraine (Українського центру сприяння іноземному інвестуванню) • Спрощення дозвільних процедур та оптимізація податків для внутрішніх та зовнішніх інвесторів.
---	--

Показник (індикатор) досягнення цілі: Інвентаризація земельних ділянок; інвестиційний паспорт громади ; залучені інвестиції; виготовлена містобудівна документація

Відповідальний (посада): Заступник міського голови

Джерело фінансування (орієнтовні джерела: місцевий бюджет, ДФРР, субвенція, місцевий бюджет в межах операційних витрат, міжнародна технічна допомога, грантові кошти, спонсорські кошти, приватні кошти, інвестиція, кредит): *_ бюджет ОТГ; інвестиції*

Термін виконання (рік - початок та кінець): 2019-2021 р.р.....

Оперативна ціль А.1.3.

Підтримка економічної активності населення сільських територій

завдання та теми проектів:

- Вивчення досвіду успішно діючих кооперативів в регіонах України.
- Вивчення кон'юнктури ринку, технологій вирощування сортів рослин, вирощування яких не пов'язане зі складними технологіями та дозволить мешканцям сільських територій громади отримувати вищі прибутки у порівнянні з вирощуванням традиційної рослинницької продукції та шляхів збуту нових с/г культур, підготовка навчально-інформаційних матеріалів для інформування мешканців сільських територій.
- Визначення зацікавлених осіб та ініціативних груп в селах ОТГ, щодо створення кооперативів по закупці, та або первинній переробці фруктових, овочевих культур, проведення навчання та консультування з створення та організації діяльності с/г кооперативу.
- Надання допомоги сільським домашнім господарствам та кооперативам в пошуку потенційних інвесторів, або переробних підприємств готових закупити с/г продукцію вирощену в сільських домашніх господарствах.
- Організація та участь у презентаціях, виставках-продаж виробників сільськогосподарської продукції.
- Сприяння налагодженню співпраці місцевих товаровиробників та торговельних мереж.
- Будівництво фрукто - овочесховища (яке б включало зберігання, охолодження, сортування, пакування, сушіння, виготовлення соків тощо).

Показник (індикатор) досягнення цілі: збільшення зайнятості та самозайнятості сільських жителів; збільшення обсягів реалізації с/г продукції; створення с/г кооперативів; будівництво фрукто-, овочесховища

Відповідальний (посада): Заступник міського голови. старости

Джерело фінансування

(орієнтовні джерела: місцевий бюджет, ДФРР, субвенція, місцевий бюджет в межах операційних витрат, міжнародна технічна допомога, грантові кошти, спонсорські кошти, приватні кошти, інвестиція, кредит): *_: бюджет ОТГ, грантові кошти, міжнародна технічна допомога, інвестиції.....*

Термін виконання (рік - початок та кінець) 2019 -2022 р.р.

Стратегічна ціль А.2. Підтримка малого і середнього бізнесу

Показник (індикатор) досягнення цілі: збільшення надходжень до бюджету ОТГ; частка малих підприємств у загальній кількості підприємств

Опис: Інфраструктура підтримки бізнесу – це сукупність державних, приватних та громадських інститутів (організацій, установ і об'єднань), які обслуговують інтереси

суб'єктів підприємницької діяльності й забезпечують їх господарську діяльність та сприяють підвищенню її ефективності.

Підприємницький та інвестиційний потенціал громади великий, однак, у громаді відсутні інструменти його розвитку і підтримки. В межах операційної цілі передбачено створення окремої структури економічного розвитку у формі Центру підтримки бізнесу, базовими функціями якого стануть підготовка інвестиційних пропозицій та навчально-консультаційна підтримка місцевих підприємців. Додатковим інструментом підтримки підприємницьких ініціатив у громаді повинна стати Спілка підприємців Гребінківщини. Виходячи з потреб Гребінківської об'єднаної територіальної громади, головними інструментами для досягнення цього завдання у найближчій перспективі буде виконання 6 завдань 3 оперативних цілей стратегії.

Оперативна ціль А.2.1.
Створення та оприлюднення баз даних (реєстрів) нерухомості

завдання та теми проектів:

- Проведення інвентаризації і формування обліку об'єктів нерухомого майна комунальної власності.
- Створення і ведення єдиного Реєстру об'єктів нерухомого майна комунальної власності громади та забезпечення вільного доступу до нього.
- Розробка детального опису процедур та умов продажу та / або оренди земельних ділянок та іншого комунального майна.
- Створення бази даних нерухомості фізичних та юридичних осіб громади.

Показник (індикатор) досягнення цілі: наявність баз даних, Реєстру нерухомого майна не залежно від форм власності, дохід від оренди (продажу) земельних ділянок та іншого комунального майна.

Відповідальний (посада): міський голова

Джерело фінансування:

(орієнтовні джерела: місцевий бюджет, ДФРР, субвенція, місцевий бюджет в межах операційних витрат, міжнародна технічна допомога, грантові кошти, спонсорські кошти, приватні кошти, інвестиція, кредит): _ бюджет ОТГ, грантові кошти, міжнародна технічна допомога.

Термін виконання (рік - початок та кінець): 2019-2023 р.р.....

Оперативна ціль А.2.2.
Створення Центру підтримки бізнесу

завдання та теми проектів:

- Виділення приміщення для облаштування Центру. Визначення організаційно-правової форми діяльності, розробка бізнес плану Центру та пакету послуг. Проведення: семінарів, тренінгів, організація навчання, стажування. Інформаційне забезпечення підприємців (щодо місцевих нормативних актів, змін в законодавстві, проектів до участі підприємців та ін.).

Показник (індикатор) досягнення цілі: створення та забезпечення діяльності Центру бізнесу

Відповідальний (посада): Заступник міського голови

Джерело фінансування:

(орієнтовні джерела: місцевий бюджет, ДФРР, субвенція, місцевий бюджет в межах операційних витрат, міжнародна технічна допомога, грантові кошти, спонсорські кошти, приватні кошти, інвестиція, кредит): бюджет ОТГ, грантові кошти, міжнародна технічна допомога, інвестиції

Термін виконання (рік - початок та кінець): 2019-2020р.р.

Оперативна ціль А.2.3. Розробка та реалізація Програми підтримки розвитку малого та середнього бізнесу	завдання та теми проектів: • Проведення опитування підприємців щодо бізнес-клімату в громаді, потреби в підтримці та послугах, залучення до напрацювання пропозицій Спілки підприємців, інших підприємницьких об'єднань та ініціативних підприємців. Аналіз і оцінка стану та умов для розвитку малого та середнього бізнесу в громаді, оцінка ефективності реалізації попередніх заходів/програм/проектів, можливостей оптимізації місцевої податкової політики, обговорення з підприємцями. Розробка Програми підтримки розвитку малого та середнього бізнесу, громадське обговорення проекту, затвердження, реалізація заходів, проведення моніторингу її виконання.
--	---

Показник (індикатор) досягнення цілі: збільшення надходжень до бюджету ОТГ від місцевого бізнесу; частка підприємств малого бізнесу в загальній кількості підприємств; місцева податкова політика

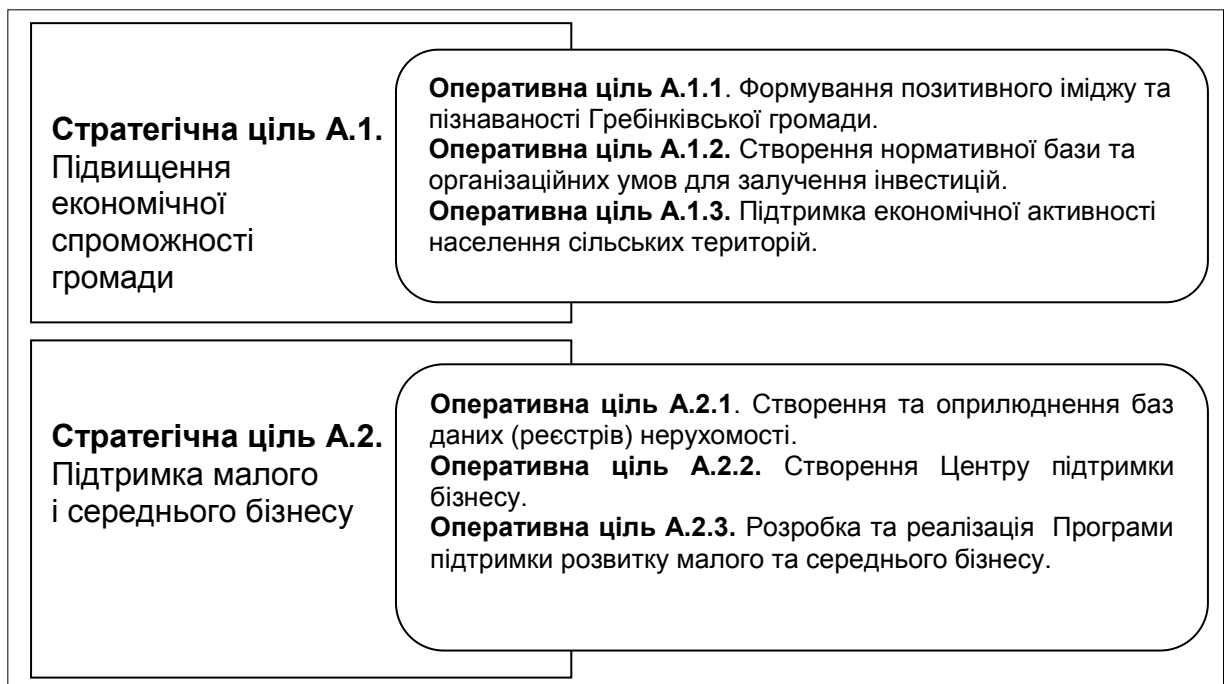
Відповідальний (посада): Заступник міського голови

Джерело фінансування.

(орієнтовні джерела: місцевий бюджет, ДФРР, субвенція, місцевий бюджет в межах операційних витрат, міжнародна технічна допомога, грантові кошти, спонсорські кошти, приватні кошти, інвестиція, кредит): _ місцевий бюджет, кошти міжнародної технічної допомоги та гранти; інвестиції

Термін виконання (рік - початок та кінець): 2023-2026 р.р.

Схема Напрямку А.



Напрямок В. Комфортна і безпечна громада з ефективним управлінням та якісними послугами для населення

Показник (індикатор) досягнення мети Напрямом: рівень задоволення мешканців громади розвинутою інфраструктурою, благоустроєм, безпекою майна, наданими послугами та рівень обізнаності мешканців громади про діяльність органів управління громади

SWOT – аналіз за напрямом В

Сильні сторони	Слабкі сторони
<ul style="list-style-type: none"> • компактне розселення • наявність об'єктів соціальної інфраструктури(освітні, спортивні, культурні) • великий залізничний вузол • наявність вторинного ринку житла невисока вартість житла • мальовничий край, • затишне місто – адміністративний центр ОТГ • старостати надають послуги мешканцям ОТГ 	<ul style="list-style-type: none"> • високий ступінь зношеності ЖКГ та житлового фонду; • автобусне сполучення не розвинуте, недостатньо пасажирських маршрутів; • погіршення стану дорожнього покриття автомобільних доріг, мостів та дорожньої інфраструктури; • відсутність сучасної системи управління твердими побутовими відходами; несанкціоновані сміттєзвалища; • недостатнє матеріально-технічне забезпечення закладів охорони здоров'я, освіти, культури та забезпечення кадрами; • системи опалення в медичних установах потребують модернізації або заміни; • відсутній центр надання адміністративних послуг; • система фізичного виховання і спорту не відповідає потребам населення; • низький рівень залучення сільського населення до участі у фізкультурно-оздоровчих та спортивно масових заходах за місцем проживання; • недостатня кількість місць у закладах дошкільної освіти; • відсутні об'їжджані рекреаційні зони, сучасні зони для дозвілля; • низька активність, згуртованість в громаді, недостатня поінформованість мешканців про управління громадою; • недостатньо заходів для охорони громадського порядку, безпеки майна; • недостатній рівень сполучення північної частини міста з центром міста
Можливості	Загрози
<ul style="list-style-type: none"> • реформа адміністративно – територіального устрою України та розширення ОТГ; • участь у державних та регіональних програмах розвитку; • участь у міжнародних програмах; • залучення інвесторів до участі у розбудові інфраструктури; • розвиток альтернативних джерел енергії; • розвиток транспортної та логістичної інфраструктури в країні 	<ul style="list-style-type: none"> • продовження воєнного конфлікту • негативні зміни у національному законодавстві; • подальше підвищення цін на енергоносії • нестабільність національної валюти та інфляція • високі процентні ставки при отриманні кредитів; • трудова міграція • не ефективне проведення медичної реформи

Стратегічні та оперативні цілі

Стратегічна ціль В.1. Енергоефективна та комфортна для проживання громада

Показник (індикатор) досягнення цілі: частка витрат бюджету ОТГ та мешканців громади на енергоносії;; покращення стану транспортного сполучення та доріг в громаді; рівень задоволення мешканців громади розвиненою інфраструктурою, благоустроєм, водозабезпеченням та водовідведенням

Опис... Ця стратегічна ціль стосується покращення «інфраструктурних» умов життя на території громади, тобто розвитку технічної інфраструктури. Добре інфраструктурне оснащення громади – це на сьогодні не тільки одна з основних вимог цивілізаційного розвитку, а й ключова умова економічного розвитку. Інвестиції в сфері технічної інфраструктури означають покращення стану навколишнього середовища, а звідси – життя в більш приязному та здоровому оточенні, що очевидно впливає на підвищення привабливості даної території для потенційних, нових мешканців. В громаді мають бути створені всі умови для комфортного життя кожного мешканця громади. Цей напрям складається з низки завдань. Для цього потрібно вирішити низку проблем, що були визначені робочою групою. зокрема таких як: неналежний стан доріг, відсутність якісної системи збирання, переробки, утилізації сміття, неякісне водозабезпечення, відсутність рекреаційних зон для відпочинку та дозвілля, недостатнє озеленення міста. Більшість сільських доріг з твердим покриттям давно не ремонтвані, з глибокими вибоїнами, що ускладнює рух автомобільного транспорту. Таким чином у завданнях були визначені першочергові потребуючі ремонту дороги.

У криницях і водоймах катастрофічно зменшується рівень води. Виходом із ситуації є розконсервація свердловин та побудова у селах водогонів.

<p>Оперативна ціль В.1.1. Впровадження ефективного енергоменеджменту та енергомоніторингу</p>	<p><i>завдання та теми проектів:</i></p> <ul style="list-style-type: none"> • Виготовлення паспортів енергоефективності будівель соціально-культурної сфери. • Встановлення та сприяння у встановленні засобів обліку тепло-, водо- постачання в багатоквартирних будинках. • Розробка заходів для стимулювання співвласників багатоквартирних будинків до економії енергоносіїв. Інформаційна кампанія для роз'яснення та стимулювання населення до впровадження енергоощадних заходів через механізм компенсації частини суми кредитів та/або частини відсотків за кредитами. • Залучення додаткових ресурсів на заходи щодо енергозбереження, створення револьверного фонду та інші заходи.
--	--

Показник (індикатор) досягнення цілі: % площ енергоефективних об'єктів; виготовлення паспортів енергоефективності; кількість встановлених засобів обліку

Відповідальний (посада): Заступник міського голови

Джерело фінансування.....

(орієнтовні джерела: місцевий бюджет, ДФРР, субвенція, місцевий бюджет в межах операційних витрат, міжнародна технічна допомога, грантові кошти, спонсорські кошти, приватні кошти, інвестиція, кредит):бюджет ОТГ, приватні кошти,кредити

Термін виконання (рік - початок та кінець): 2019-2021

<p><u>Оперативна ціль В.1.2.</u> Поліпшення роботи з житловим фондом (створення ОСББ / управляючих компаній)</p>	<p>завдання та теми проектів:</p> <ul style="list-style-type: none"> • Реалізація інформаційної роз'яснювальної політики для організації управління багатоквартирним будинком через ОСББ, ЖБК. • Розробка та реалізація Програми підтримки створення та функціонування ОСББ, ЖБК. • Проведення конкурсів на визначення управляючої компанії по обслуговуванню житлових будинків. • Проведення опитування мешканців багатоповерхових будинків для визначення готовності переведення житла на індивідуальне опалення. Проведення роз'яснення порядку переходу на індивідуальне опалення житла. • Вивчення питання про можливість альтернативного опалення багатоквартирних будинків, досвіду з цього питання в Україні та закордоном.
---	---

Показник (індикатор) досягнення цілі: % альтернативної системи опалення житлового фонду та закладів соціально-культурного призначення; % знятих з балансу багатоквартирних будинків.

Відповідальний (посада): Заступник міського голови

Джерело фінансування: бюджет ОТГ, міжнародна технічна допомога, приватні кошти (орієнтовні джерела: місцевий бюджет, ДФРР, субвенція, місцевий бюджет в межах операційних витрат, міжнародна технічна допомога, грантові кошти, спонсорські кошти, приватні кошти, інвестиція, кредит): _

Термін виконання (рік - початок та кінець): 2019-2028.....

<p><u>Оперативна ціль В.1.3.</u> Модернізація системи водопостачання та водовідведення</p>	<p>завдання та теми проектів:</p> <ul style="list-style-type: none"> • Проведення громадських слухань та вивчення потреби в будівництві водогонів у селах Польове, Гулаківка, Оржиця. • Гідроочищення свердловини в с. Мар'янівка. • Проведення капітального ремонту водогону по вул. Світанковій с. Мар'янівка. • Будівництво нової свердловини в м. Гребінка. • Будівництво водогонів в м.Гребінка по вул. Гоголя, Раїси Кириченко, Б. Хмельницького, Перемоги. • Взяття на баланс безхозних водогонів по місту та сільських населених пунктах. • Створення комунального водоканалу. • Спорудження локальних очисних споруд. • Співпраця з екологічною інспекцією з питання якості питної води на території ОТГ.
---	--

Показник (індикатор) досягнення цілі: кількість побудованих та відремонтованих мереж, якість води; будівництво нової свердловини; спорудження локальних очисних споруд; створення комунального водоканалу

Відповідальний (посада): Заступник міського голови.....

Джерело фінансування.....

(орієнтовні джерела: місцевий бюджет, ДФРР, субвенція, місцевий бюджет в межах операційних витрат, міжнародна технічна допомога, грантові кошти, спонсорські кошти, приватні кошти, інвестиція, кредит): _місцевий бюджет, субвенція з державного бюджету. кошти ДФРР

Термін виконання (рік - початок та кінець): 2019-2028.....

<p><u>Оперативна ціль В.1.4.</u> Реалізація локальних проектів з благоустрою, організації відпочинку та дозвілля</p>	<p>завдання та теми проектів:</p> <ul style="list-style-type: none"> • Встановлення дитячих майданчиків в місті та сільських населених пунктах, в тому числі на території дитячих садків. • Облаштування та впорядкування парків: по вул. Паркова, парку «Юність», парку в с. Слободо-Петрівка та с. Мар'янівка, парку захисників України; облаштування зон відпочинку поблизу ставу в м. Гребінка та поблизу ставу в с. Слободо-Петрівка. • Виготовлення технічної документації на ставок в м. Гребінка та проведення робіт. • Облаштування пішохідної зони по пров. Спортивний у м. Гребінка. • Облаштування фото-зони у парку міського Будинку культури..
---	--

Показник (індикатор) досягнення цілі: кількість встановлених дитячих та спортивних майданчиків. Облаштування парків та зон відпочинку.

Відповідальний (посада): Міський голова

Джерело фінансування.

(орієнтовні джерела: місцевий бюджет, ДФРР, субвенція, місцевий бюджет в межах операційних витрат, міжнародна технічна допомога, грантові кошти, спонсорські кошти, приватні кошти, інвестиція, кредит): місцевий бюджет; субвенції з державного бюджету, кошти екологічного фонду, інші

Термін виконання (рік - початок та кінець): ...2019-2023.....

<p><u>Оперативна ціль В.1.5.</u> Поліпшення стану доріг та транспортного сполучення в громаді</p>	<p>завдання та теми проектів:</p> <ul style="list-style-type: none"> • Капітальний та поточний ремонт доріг в місті, сільських населених пунктах та між населеними пунктами ОТГ. • Проведення опитування мешканців щодо поліпшення транспортного сполучення в громаді. • Розробка та затвердження маршрутів для комунального транспорту / приватних перевізників. • Створення комунального автотранспортного підприємства, залучення приватних перевізників.
--	---

Показник (індикатор) досягнення цілі: протяжність відремонтованих доріг та прокладених тротуарів на території населених пунктів громади; кількість маршрутів транспортного сполучення в громаді;

Відповідальний (посада): Міський голова

Джерело фінансування.....

(орієнтовні джерела: місцевий бюджет, ДФРР, субвенція, місцевий бюджет в межах операційних витрат, міжнародна технічна допомога, грантові кошти, спонсорські кошти, приватні кошти, інвестиція, кредит): місцевий бюджет, ДФРР, субвенції з державного бюджету, приватні кошти, інвестиції

Термін виконання (рік - початок та кінець): ...2019-2028.....

Стратегічна ціль В.2. Безпечна громада, чисте довкілля

Показник (індикатор) досягнення цілі: рівень безпеки в громаді, кількість злочинів на території громади; рівень екологічної безпеки, кількість інфекційних захворювань; запровадження сучасних методів збирання твердих побутових відходів

Опис... В межах цілі передбачається реконструкція мереж зовнішнього освітлення населених пунктів громади, на вулицях де його немає передбачити встановлення. Гребінківська об'єднана територіальна громада, так як і більшість населених пунктів України у сучасних умовах зіткнулася із труднощами, які стосуються поводження з ТПВ. Відсутність комплексного підходу в галузі поводження та видалення побутових відходів у населених пунктах громади призвела до зростання числа стихійних сміттєзвалищ.

Створення об'єднаної громади відкрило нові можливості для більш ефективного управління твердими побутовими відходами. Для вирішення цієї проблеми розроблено ряд завдань.

<p><u>Оперативна ціль В.2.1.</u> Впровадження енергоефективного зовнішнього освітлення</p>	<p>завдання та теми проектів:</p> <ul style="list-style-type: none"> • Виготовлення проектно-кошторисної документації для освітлення вул. Польова, Зелена, Городищенська, Садова, пров. Пирятинський, Оржицький та інших в м.Гребінка та реалізація проектів. • Виготовлення проектно-кошторисної документації для встановлення вуличного освітлення в сільських населених пунктах громади та реалізація проектів. • Заміна електричного, автоматичного обладнання
---	--

Показник (індикатор) досягнення цілі: кількість вулиць обладнаних сучасним вуличним освітленням.

Відповідальний (посада): Заступник міського голови

Джерело фінансування.....

(орієнтовні джерела: місцевий бюджет, ДФРР, субвенція, місцевий бюджет в межах операційних витрат, міжнародна технічна допомога, грантові кошти, спонсорські кошти, приватні кошти, інвестиція, кредит): місцевий бюджет, субвенції з державного бюджету, міжнародна технічна допомога, грантові кошти

Термін виконання (рік - початок та кінець): 2018-2021

<p><u>Оперативна ціль В.2.2.</u> Підвищення рівня екологічної та санітарної культури населення</p>	<p>Опис цілі, завдання та теми проектів:</p> <ul style="list-style-type: none"> • Розробка інформаційних матеріалів (брошур, бюлетенів, відеороликів), встановлення бігбордів з тематики екологічної безпеки та шкідливості забруднення навколишнього середовища. • Розробка та проведення інформаційно-навчальних заходів з екологічної та санітарної безпеки в закладах шкільної та дошкільної освіти громади. • Створення та стимулювання роботи органів самоорганізації населення (квартальних, вуличних, будинкових). Розробка відповідної Програми. • Створення та підтримка функціонування інституту інспекторів з благоустрою.
---	---

Показник (індикатор) досягнення цілі: наявність інспекторів з благоустрою, кількість органів самореалізації населення. кількість встановлених бігбордів, випущених брошур, кількість проведених виховних заходів

Відповідальний (посада): Заступники міського голови

Джерело фінансування.....

(орієнтовні джерела: місцевий бюджет, ДФРР, субвенція, місцевий бюджет в межах операційних витрат, міжнародна технічна допомога, грантові кошти, спонсорські кошти, приватні кошти, інвестиція, кредит): місцевий бюджет, міжнародна технічна допомога, грантові кошти

Термін виконання (рік - початок та кінець): 2019-2023.....

<p><u>Оперативна ціль В.2.3.</u> Вдосконалення системи поводження з побутовими, промисловими відходами</p>	<p>завдання та теми проектів:</p> <ul style="list-style-type: none"> • Розробка схеми санітарної очистки сільських населених пунктів. • Проведення інформаційно – роз'яснювальної роботи серед населення щодо сортування сміття. • Визначення місць та облаштування майданчиків для встановлення сміттєвих баків. • Придбання спеціалізованої техніки та придбання і встановлення сміттєвих баків для роздільного збирання сміття.
---	---

Показник (індикатор) досягнення цілі: затвердження схеми санітарної очистки сільських населених пунктів; встановлення сміттєвих баків та забезпечення роздільного збирання сміття

Відповідальний (посада): Заступник міського голови

Джерело фінансування.....

(орієнтовні джерела: місцевий бюджет, ДФРР, субвенція, місцевий бюджет в межах операційних витрат, міжнародна технічна допомога, грантові кошти, спонсорські кошти, приватні кошти, інвестиція, кредит): _ місцевий бюджет, кошти екологічного фонду. ДФРР, міжнародна технічна допомога, грантові кошти

Термін виконання (рік - початок та кінець): 2019-2021.

<p><u>Оперативна ціль В.2.4.</u> Впровадження вуличного відеоспостереження</p>	<p>завдання та теми проектів:</p> <ul style="list-style-type: none"> • Розробка проекту відеоспостереження на вулицях населених пунктів ОТГ та реалізація запланованих заходів.
---	---

Показник (індикатор) досягнення цілі: Кількість публічних місць обладнаних камерами відеоспостереження.....

Відповідальний (посада): Заступник міського голови

Джерело фінансування.....

(орієнтовні джерела: місцевий бюджет, ДФРР, субвенція, місцевий бюджет в межах операційних витрат, міжнародна технічна допомога, грантові кошти, спонсорські кошти, приватні кошти, інвестиція, кредит): _ місцевий бюджет. субвенції з державного бюджету. міжнародна технічна допомога або грантові кошти

Термін виконання (рік - початок та кінець): 2018-2021

<p><u>Оперативна ціль В.2.5.</u> Сприяння реалізації рівних можливостей членів громади, забезпечення гендерної рівності, соціальний захист і супровід осіб, що постраждали від домашнього насильства та від торгівлі людьми</p>	<p>завдання та теми проектів:</p> <ul style="list-style-type: none"> • Соціальна профілактика серед населення щодо ризиків потрапляння в ситуацію торгівлі людьми. • Надання соціальних, реабілітаційних послуг для осіб/сімей, які потрапили в складні життєві обставини, у тому числі постраждалим від торгівлі людьми та від домашнього насильства. • Навчання фахівців мультидисциплінарної групи з виявлення, ідентифікації осіб, постраждалих від торгівлі людьми. • Запровадження гендерного бюджетування.
--	--

Показник (індикатор) досягнення цілі: Створення бази даних осіб, що опинилися в складних життєвих ситуаціях, кількість наданих допомог.....

Відповідальний (посада): Заступник міського голови

Джерело фінансування.....

(орієнтовні джерела: місцевий бюджет, ДФРР, субвенція, місцевий бюджет в межах операційних витрат, міжнародна технічна допомога, грантові кошти, спонсорські кошти, приватні кошти, інвестиція, кредит): місцевий бюджет, міжнародна технічна допомога або грантові кошти

Термін виконання (рік - початок та кінець): 2018-2028

Стратегічна ціль В.3. Ефективне врядування, активна громада

Показник (індикатор) досягнення цілі: рівень довіри. обізнаності в громаді. Рівень задоволення жителів громади станом надання адміністративних послуг врядування.....

Опис... Підвищення якості публічних послуг та інституційний розвиток громади. Однією з найважливіших функцій громади є надання її мешканцям публічних послуг, в т.ч. соціальних, комунальних і адміністративних. В межах цілі передбачається створення ЦНАП, а також нових комунальних служб громади. Найбільша кількість проектів в межах цілі буде скеровано на покращання стану об'єктів соціальної сфери – реконструкція і термомодернізація будівель, заміна покрівлі в школах та ДНЗ, капітальний ремонт спортивних залів, побудова нових спортивних майданчиків в школах тощо. Зважаючи на значний обсяг капіталовкладень у цю сферу, громада буде активно залучати кошти із зовнішніх джерел, - насамперед це ДФРР, бюджет області, кошти міжнародних донорів тощо.

Мешканці сільських територій залишаються найменш поінформованими про новини громади та діяльність місцевої влади, що призводить до обмеження їх розвиткових можливостей. Для досягнення завдання передбачається на першому етапі створити інформаційну електронну розсилку новин громади. У селах мають бути обладнані інформаційні зони, для розміщення новин у друкованому вигляді на стенді

.....

Оперативна ціль В.3.1.

Удосконалення системи надання адміністративних послуг та розвиток електронного урядування

завдання та теми проектів:

- Проведення капітального ремонту приміщення під ЦНАП, оснащення необхідним обладнанням та оргтехнікою, навчання адміністраторів, відкриття ЦНАПу та забезпечення його діяльності в ОТГ.
- Матеріально-технічне та програмне забезпечення виконавчих органів ради, старостатів.
- Упровадження єдиної системи документообігу та електронно-цифрового підпису в підрозділах.
- Створення локальних баз даних, використання сучасних технологій роботи з базами даних та каталогу адміністративних та інформаційних послуг.
- Монтаж локальних мереж. Організація підготовки та перепідготовки персоналу.

Показник (індикатор) досягнення цілі: запровадження сучасної системи надання адміністративних послуг та електронної системи врядування.

Відповідальний (посада): Заступники міського голови.....

Джерело фінансування... (орієнтовні джерела: місцевий бюджет, ДФРР, субвенція, місцевий бюджет в межах операційних витрат, міжнародна технічна допомога, грантові кошти, спонсорські кошти, приватні кошти, інвестиція, кредит): *_ місцевий бюджет, міжнародна технічна допомога, грантові кошти.....*

Термін виконання (рік - початок та кінець): ...2019-2021.....

Оперативна ціль В.3.2.

Впровадження сучасних демократичних інструментів управління

завдання та теми проектів:

- Розробка та затвердження Статуту громади.
Розробка Положення про Громадський бюджет та залучення мешканців ОТГ до участі у бюджетному процесі.
- Проведення опитувань мешканців з актуальних питань життя громади.
- Проведення просвітницьких заходів в населених пунктах громади з самоврядування та залучення до управління громадою.

	<ul style="list-style-type: none"> • Забезпечення роботи Клубу громадського діалогу. • Запровадження щомісячного «Дня ініціатив».
--	---

Показник (індикатор) досягнення цілі: Затверджений Статут громади, кількість залучених громадян до роботи Клубу громадського діалогу.....

Відповідальний (посада): Секретар міської ради.....

Джерело фінансування.....

(орієнтовні джерела: місцевий бюджет, ДФРР, субвенція, місцевий бюджет в межах операційних витрат, міжнародна технічна допомога, грантові кошти, спонсорські кошти, приватні кошти, інвестиція, кредит): _ місцевий бюджет. міжнародна технічна допомога Термін виконання (рік - початок та кінець): 2019-2021.....

<p>Оперативна ціль В.3.3. Розширення каналів інформування для інтеграції сільських територій, підвищення рівня активності населення ОТГ.</p>	<p><i>завдання та теми проектів:</i></p> <ul style="list-style-type: none"> • Розробка інформаційно-технологічних механізмів комунікації влади та громади. • Забезпечення високошвидкісним інтернетом сільських населених пунктів. • Створення інформаційної електронної розсилки новин громади у сільські населені пункти. • Облаштування в сільських населених пунктах інформаційної зони, для розміщення новин у друкованому вигляді на стендах. • Створення та поширення «Інформаційного бюлетеню ОТГ». • Організація он-лайн спілкування з мешканцями через офіційний сайт ОТГ, сторінках ОТГ в соцмережах. • Сприяння діяльності громадських організацій (в т. ч. статутна діяльність, яких пов'язана з розвитком спорту, соціальним захистом, молодіжними ініціативами тощо)
---	--

Показник (індикатор) досягнення цілі: кількість виданих випусків інформаційного бюлетню, робота електронних сервісів, рівень задоволення потреб сільських жителів роботою інтернету в сільських населених пунктах; рівень інформованості жителів громади.....

Відповідальний (посада): Заступники міського голови.....

Джерело фінансування...місцевий бюджет, міжнародна технічна допомога. Грантові кошти.....

(орієнтовні джерела: місцевий бюджет, ДФРР, субвенція, місцевий бюджет в межах операційних витрат, міжнародна технічна допомога, грантові кошти, спонсорські кошти, приватні кошти, інвестиція, кредит): _

Термін виконання (рік - початок та кінець): 2019-2023.....

<p>Оперативна ціль В.3.4. Сприяння рівним можливостям, гендерній рівності, запобігання дискримінації, запобігання домашньому насиллю та торгівлею людьми</p>	<p><i>завдання та теми проектів:</i></p> <ul style="list-style-type: none"> • Соціальна профілактика серед населення щодо ризиків потрапляння в ситуацію торгівлі людьми • Надання соціальних, реабілітаційних послуг для осіб/сімей, які потрапили в складні життєві обставини, у тому числі які постраждали від домашнього насильства та торгівлі людьми • Навчання фахівців мультидисциплінарної групи з виявлення, ідентифікації осіб. постраждалих від торгівлі людьми • Запровадження гендерного бюджетування
---	---

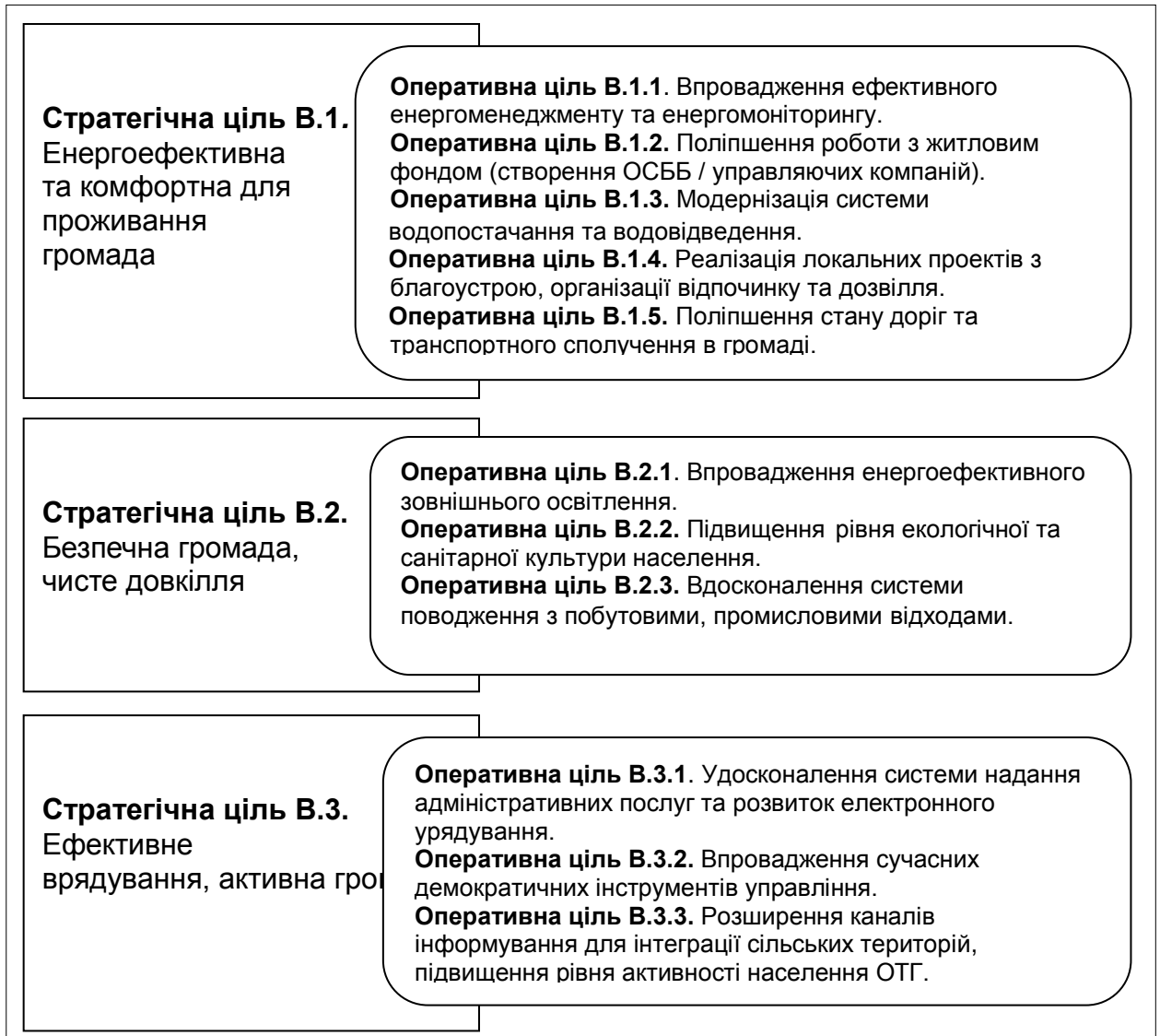
Показник (індикатор) досягнення цілі: впровадження гендерного бюджетування; кількість людей постраждалих від торгівлі людьми та домашнього насильства

Відповідальний (посада): Заступник міського голови.....

Джерело фінансування... (орієнтовні джерела: місцевий бюджет, ДФРР, субвенція, місцевий бюджет в межах операційних витрат, міжнародна технічна допомога, грантові

кошти, спонсорські кошти, приватні кошти, інвестиція, кредит): *місцевий бюджет, ДФРР, міжнародна технічна допомога, грантові кошти*
Термін виконання (рік - початок та кінець): 2019-2023.....

Схема Напрям В.



Напрямок С. Культурно-просвітницький центр, місце для активного спортивного життя

Показник (індикатор) досягнення мети Напрямом: впізнаваність бренду громади; кількість проведених культурно-мистецьких, спортивних заходів, досягнення учнів та випусників загальноосвітніх та позашкільних закладів освіти; рівень вдоволеності мешканців громади наданими медичними, освітніми, культурними та спортивними послугами

SWOT – аналіз за напрямом С.

Сильні сторони	Слабкі сторони
<ul style="list-style-type: none"> багата культурна та історична спадщина; творчі люди (гарні вокалісти, письменники, спортсмени); проводиться Міжнародний фестиваль культури (залучаються туристи, артисти); розвинена мережа закладів культури - музеї (2), міський Будинок культури а також сільські Будинки культури (2), міська (1) та сільські бібліотеки (3), музична школа (1); функціонує мережа закладів позашкільної освіти; розвинена гурткова діяльність; існує спортивна база; наявність місцевих засобів масової інформації, працює Телестудія «Гребінка» популяризується творчість Є.Гребінки наявні природні рекреаційні ресурси для відпочинку та дозвілля. 	<ul style="list-style-type: none"> відсутня туристична інфраструктура; застаріла матеріально-технічна база закладів культури, освіти, методи роботи потребують осучаснення; пасивна до культурного та спортивного життя молодь; низька заробітна плата в сфері культури, спорту; відсутнє фінансування для належного утриманні спортивних споруд; музей потребує реконструкції та осучаснення; заходи закладів культури потребують осучаснення(особливо для молоді); не сформована інформаційна політика щодо популяризації культурної спадщини громади; зони для відпочинку та дозвілля не виділені
Можливості	Загрози
<ul style="list-style-type: none"> реформа адміністративно – територіального устрою України та розширення ОТГ участь у державних та регіональних програмах розвитку; покращення умов для розвитку культури, розвитку туризму на загально державному рівні; реформа освіти, нова українська школа; участь у міжнародних програмах реалізація програм між муніципального співробітництва 	<ul style="list-style-type: none"> продовження воєнного конфлікту; погіршення загальної економічної ситуації в країні; негативні зміни у національному законодавстві; подальше підвищення цін на енергоносії; нестабільність національної валюти та інфляція; трудова міграція

Стратегічні та оперативні цілі

Стратегічна ціль С.1. Сучасний освітній та культурний простір, якісне медичне обслуговування населення

Показник (індикатор) досягнення цілі: рівень вдоволеності мешканців громади наданими медичними, освітніми, культурними та спортивними послугами кількість проведених культурно-мистецьких, спортивних заходів, досягнення учнів та випусників загальноосвітніх та позашкільних закладів освіти;

Опис Відповідно до державної концепції реформування середніх загальноосвітніх навчальних закладів, проведено оптимізація мережі. Передбачається, що у перспективі, надання повної загальної середньої освіти буде зосереджене у опорному закладі Гребінківська ЗОШ I-III ступенів, Гребінківській гімназії, Слободо-Петрівській ЗОШ I-III ступенів, філіях Гребінківських ЗОШ I-III ступенів №1, та №2, філії Марянівської ЗОШ I-II ступенів, які зможуть забезпечити порівняно вищу якість послуг. Початкова ланка шкільної освіти залишилася без змін, а для учнів середнього та старшого шкільного віку буде забезпечене довозення автобусами до опорних шкіл.

Основні сучасні потреби системи охорони здоров'я – слабка матеріально-технічна база, застаріла інфраструктура, які не дозволяють ефективно здійснювати діагностування хвороб на ранніх стадіях, а також проводити профілактику для недопущення захворювань. Основний акцент у рамках стратегічного завдання розвиток первинної медико-санітарної ланки та акцентування на профілактичній роботі фельдшерсько-акушерських пунктів та амбулаторій загальної практики сімейної медицини – для наближення якісної кваліфікованої медичної допомоги до кожної людини за місцем її проживання.

Для підвищення якості надання послуг у сфері охорони здоров'я доцільним є придбання обладнання для покращення надання лікувально-діагностичних послуг, своєчасне проведення заходів з профілактичного щеплення населення.

Сфера забезпечення культурних потреб громади потребує більш активного регулювання. Ефективність роботи працівників сфери культури повинна визначатися на основі досягнення ними попередньо запланованих результатів. Той самий підхід повинен бути застосований для покращення матеріально-технічної бази закладів культури – лише для досягнення запланованих результатів. Одним з можливих нових напрямків діяльності закладів культури може бути відкриття громадських центрів доступу до Інтернет.

Для розширення можливостей щодо забезпечення здорового способу життя на базі спортивного комплексу варто продувжувати проведення відкритих першостей та розіграшів кубків з міні-футболу, волейболу, настільного тенісу, шашок, шахмат. Важливим фактором розвитку туристичного потенціалу громади є промоція на обласному та загальноукраїнському рівнях. Щоб забезпечити упізнаваність громади в різних куточках України необхідно розробити та втілити ефективну комунікаційну стратегію, яка включатиме функціонування туристичного та оздоровчого порталу Гребінківської об'єднаної територіальної громади, випуск друкованих промоційних матеріалів, презентацію особливостей громади на туристичних виставках та тематичних заходах. В межах цілі передбачено створення нових місцевих туристичних продуктів (розроблення об'єктів, маршрутів). Також важливим стане просування туристичного потенціалу громади на туристичних ринках.

Однак, не слід забувати, що туризм – це також дуже конкурентний вид діяльності. Одного лише бажання розвивати туризм може бути недостатньо. Змінити ситуацію можна лише тоді, коли громада буде відрізнятися від інших, поєднуючи маркетингові технології зі створенням нових туристичних продуктів.

Оперативна ціль С.1.1.

Сучасна школа – простір для формування активної молоді

завдання та теми проектів:

- Створення медіа-центрів у ЗОШ ОТГ на базі шкільних бібліотек.
- Оснащення шкільних предметних кабінетів обладнанням, меблями.
- Реконструкція одного з приміщень ЗОШ №1 і переобладнання його у дитячий садок.
- Реконструкція та оснащення Центру дитячої та юнацької творчості.
- Підвищення кваліфікації та залучення нових висококваліфі-

	<p>кованих кадрів.</p> <ul style="list-style-type: none"> • Проведення внутрішніх капітальних ремонтних робіт у закладах освіти та проведення енергоаудиту приміщень та підвищення енергоефективності.
--	---

Показник (індикатор) досягнення цілі: рівень умов навчання дітей в населених пунктах ОТГ, рівень забезпечення умов для отримання дітьми дошкільної освіти та позашкільної освіти ОТГ, реконструкція та капітальні ремонти навчальних закладів .

Відповідальний (посада): Заступник міського голови

Джерело фінансування.....

(орієнтовні джерела: місцевий бюджет, ДФРР, субвенція, місцевий бюджет в межах операційних витрат, міжнародна технічна допомога, грантові кошти, спонсорські кошти, приватні кошти, інвестиція, кредит): місцевий бюджет, субвенція з державного бюджету. міжнародна технічна допомога, грантові кошти

Термін виконання (рік - початок та кінець): 2019-2023

<p><u>Оперативна ціль С.1.2.</u> Ревіталізація музею, бібліотек та клубів – нове наповнення, нові завдання</p>	<p><i>завдання та теми проектів:</i></p> <ul style="list-style-type: none"> • Перенесення та розміщення краєзнавчого музею в новому приміщенні..Проведення капітального ремонту приміщення. Оснащення сучасним мультимедійним обладнанням. Створення окремих тематичних інтерактивних експозицій у т.ч.. «Захисники України», відео презентації Гребінківської ОТГ та друкованої продукції про історико-культурні надбання громади. • Поповнення бібліотечних фондів всіх бібліотек ОТГ новою книжковою продукцією, періодичними виданнями, забезпечення орг.- та мультимедійною технікою. • Капітальний ремонт приміщення бібліотеки в с. Оржиця. • Капітальний ремонт Слободо - Петрівського будинку культури. • Придбання сучасної звуко підсилюючої апаратури, сценічних костюмів для колективів закладів культури ОТГ. • Організація швейної майстерні в міському БК для пошиття сценічних костюмів.
---	---

Показник (індикатор) досягнення цілі: облаштування краєзнавчого музею в окремому приміщенні з новими експозиціям; капітальний ремонт приміщень закладів культури; ступінь покращення матеріально-технічного стану бібліотек та закладів культури

Відповідальний (посада): Міський голова

Джерело фінансування.....

(орієнтовні джерела: місцевий бюджет, ДФРР, субвенція, місцевий бюджет в межах операційних витрат, міжнародна технічна допомога, грантові кошти, спонсорські кошти, приватні кошти, інвестиція, кредит): _місцевий бюджет, грантові кошти, субвенція з державного бюджету

Термін виконання (рік - початок та кінець): 2019-2025.....

<p><u>Оперативна ціль С.1.3.</u> Переоснащення медичних установ, залучення кваліфікованих кадрів</p>	<p><i>завдання та теми проектів:</i></p> <ul style="list-style-type: none"> • Розробка програми покращення медичних послуг та покращення медичного обслуговування жителів громади. • Забезпечення роботи сільського ФАПУ та сільської амбулаторії. • Пошук фірм, які готові розмістити свої медичні діагностичні філії на території Гребінківської ОТГ. • Придбання діагностичного медичного обладнання. • Створення умов для залучення нових професійних кадрів.
---	--

Показник (індикатор) досягнення цілі: затвердження Програми покращення медичних послуг та покращення обслуговування жителів громади та ступінь задоволення жителів громади медичними послугами; рівень забезпечення діагностичного медичного обстеження (кількість придбаного та залученого діагностичного обладнання); кількість залучених фахівців

Відповідальний (посада): Заступник міського голови

Джерело фінансування.....

(орієнтовні джерела: місцевий бюджет, ДФРР, субвенція, місцевий бюджет в межах операційних витрат, міжнародна технічна допомога, грантові кошти, спонсорські кошти, приватні кошти, інвестиція, кредит): _ місцевий бюджет, ДФРР, міжнародна технічна допомога, грантові кошти, приватні кошти. інвестиції

Термін виконання (рік - початок та кінець): 2019-2028 р.р.....

Оперативна ціль С.1.4.

Створення туристичного кластеру «Гребінчин дім»

завдання та теми проектів:

- Розробка програми розвитку туризму. Опис туристично привабливих об'єктів. . Маркетингова діяльність (вивчення попиту на відповідний туристичний продукт). Популяризація туристичних об'єктів.
- Створення центру туристичної інформації при міському краєзнавчому музеї.
- Забезпечення кваліфікованими кадрами у сфері туризму.
- Створення при спортивному комплексі кімнат відпочинку для туристів та гостей міста (хостел).
- Розробка екскурсійних маршрутів (вело, пішохідні, автобусні).
- Створення нових туристичних об'єктів (родина Марковичів).
- Сприяння створенню садиб зеленого туризму: надання методичної допомоги, організація навчальних поїздок супровід процесу створення садиб, розробка Програми підтримки розвитку зеленого туризму.

Показник (індикатор) досягнення цілі: Затверджена Програма розвитку туризму; кількість туристичних маршрутів; кількість садиб зеленого туризму; створення міні хостела на базі Спорткомплексу; кількість туристів, що відвідали громаду.

Відповідальний (посада): Заступник міського голови

Джерело фінансування.....

(орієнтовні джерела: місцевий бюджет, ДФРР, субвенція, місцевий бюджет в межах операційних витрат, міжнародна технічна допомога, грантові кошти, спонсорські кошти, приватні кошти, інвестиція, кредит): _ місцевий бюджет. міжнародна технічна допомога, грантові кошти, приватні кошти. субвенція з державного бюджету

Термін виконання (рік - початок та кінець): 2019-2028.....

Стратегічна ціль С.2. Молодіжні ініціативи – новий погляд на Гребінчин край

Показник (індикатор) досягнення цілі: рівень залучення молоді до громадського життя; кількість молодіжних громадських організацій ...

Опис... Завдання цієї стратегічної цілі полягають у підтриманні молодіжних діалогів, ініціатив, що полягають у налагодженні контактів між різними соціальними групами. Одним із засобів досягнення таких цілей є діяльність молодіжних платформ – місць для навчання, проведення презентацій, майстер-класів, зустрічей та якісного відпочинку молоді. Їх діяльність організовується у вигляді відкритого простору для комунікації молоді та реалізації молодіжних ініціатив, майданчика для співпраці молоді з владою, бізнесом і різними категоріями населення в цілому. Для виконання цієї цілі передбачено ряд заходів, насамперед створення «ХАБ-Гребінка» та проведення ряд фестивалів та конкурсів.

<p>Оперативна ціль С.2.1. Підтримка молодіжних ініціатив, створення креативного простору «ХАБ – Гребінка»</p>	<p>завдання та теми проектів:</p> <ul style="list-style-type: none"> • Визначення приміщення, придбання меблів, оргтехніки мультимедійного оснащення для ХАБу. Забезпечення та підтримка діяльності «ХАБ – Гребінка».
--	---

Показник (індикатор) досягнення цілі: Облаштування та забезпечення діяльності «ХАБ-Гребінка»; кількість молоді, що братиме участь в діяльності «ХАБ – Гребінка»
Відповідальний (посада): Заступники міського голови
Джерело фінансування.....
(орієнтовні джерела: місцевий бюджет, ДФРР, субвенція, місцевий бюджет в межах операційних витрат, міжнародна технічна допомога, грантові кошти, спонсорські кошти, приватні кошти, інвестиція, кредит): _ місцевий бюджет, грантові кошти
Термін виконання (рік - початок та кінець): 2019-2021.....

<p>Оперативна ціль С.2.2 Проведення нових та культурно мистецьких заходів</p>	<p>завдання та теми проектів:</p> <ul style="list-style-type: none"> • Проведення фестивалю культури на честь Є. Гребінки в с. Мар'янівка. • Ініціювання та проведення регіонального пісенного конкурсу «ЗОРЕПАД». • Розробка та проведення обласного літературного конкурсу читців творів Є.П. Гребінки. • Ініціювання та проведення обласного свята «Гребінчина світлиця».
--	---

Показник (індикатор) досягнення цілі: кількість учасників фестивалю культури. регіональних та обласних заходів культури на території громади
Відповідальний (посада) Заступник міського голови
Джерело фінансування.....
(орієнтовні джерела: місцевий бюджет, ДФРР, субвенція, місцевий бюджет в межах операційних витрат, міжнародна технічна допомога, грантові кошти, спонсорські кошти, приватні кошти, інвестиція, кредит): _ місцевий бюджет, спонсорські кошти
Термін виконання (рік - початок та кінець): 2019-2028.....

Стратегічна ціль С.3. Облаштування зон для активного відпочинку та дозвілля

Показник (індикатор) досягнення цілі: кількість новостворених та облаштованих зон активного відпочинку; реконструкція Спорткомплексу
Опис... Основною метою проекту є створення кращих умов для відпочинку та дозвілля мешканців громади, зміцненню фізичного та психологічного здоров'я жителів села, налагодження комунікації між людьми різного віку, укріплення родинних зв'язків, підвищення соціалізації різновікових дітей, популяризація здорового способу життя та живого спілкування.
 Заходи виконання цієї цілі допоможуть створити комфортніші умови відпочинку та дозвілля мешканцям.

<p>Оперативна ціль С.3.1. Розвиток спорту та фізичної культури</p>	<p>завдання та теми проектів:</p> <ul style="list-style-type: none"> • Встановлення спортивних майданчиків в місті та сільських населених пунктах, обладнання сучасними тренажерами. • Розробка спортивних веломаршутів та облаштування бігових доріжок • Реконструкція Спорткомплексу (бізнес-проект, залучення інвесторів). • Розробка Програми розвитку різних видів спорту та фізичної культури. • Утримання в належному стані наявних спортивних споруд.
---	---

Показник (індикатор) досягнення цілі: кількість встановлених спортивних майданчиків в населених пунктах ОТГ; кількість розроблених веломаршрутів, розроблений бізнес-проект діяльності Спорткомплексу; реалізація Програм розвитку різних видів спорту.....

Відповідальний (посада): Міський голова

Джерело фінансування.

(орієнтовні джерела: місцевий бюджет, ДФРР, субвенція, місцевий бюджет в межах операційних витрат, міжнародна технічна допомога, грантові кошти, спонсорські кошти, приватні кошти, інвестиція, кредит): _

Термін виконання (рік - початок та кінець): 2019-2028.

Оперативна ціль С.3.2.

Розробка та запровадження сезонних програм дозвілля і відпочинку

завдання та теми проектів:

- Проведення велопрогулянок та велоекскурсій по місту.
- Проведення тематичних вечорів у парку міського будинку культури.
- Реконструкція «ракушки» у парку міського будинку культури для організації літнього кінозалу.
- Створення концертного майданчику та облаштування зони для відпочинку біля міського ставка.
- Доукомплектування дитячого майданчика у парку міського будинку культури.

Показник (індикатор) досягнення цілі: кількість проведених/реалізованих сезонних програм дозвілля і відпочинку

Відповідальний (посада): Заступники міського голови

Джерело фінансування.....

(орієнтовні джерела: місцевий бюджет, ДФРР, субвенція, місцевий бюджет в межах операційних витрат, міжнародна технічна допомога, грантові кошти, спонсорські кошти, приватні кошти, інвестиція, кредит): _ **місцевий бюджет, субвенція з державного бюджету, ДФРР, грантові кошти, міжнародна технічна допомога**

Термін виконання (рік - початок та кінець): ...2021-2025.....

Оперативна ціль С.3.3.

Запровадження проведення тематичних виставок-ярмарків

завдання та теми проектів:

- Організація та проведення новорічних та різдвяних ярмарків з залученням майстрів різних напрямків.
- Проведення виставки - ярмарку майстрів народного та ужиткового мистецтва до Дня міста.
- Проведення виставки - ярмарку на Фестивалі культури в с. Мар'янівка
- Розробка та проведення тематичних заходів до Дня міста та Дня села, Дня ОТГ.

Показник (індикатор) досягнення цілі: кількість проведених заходів

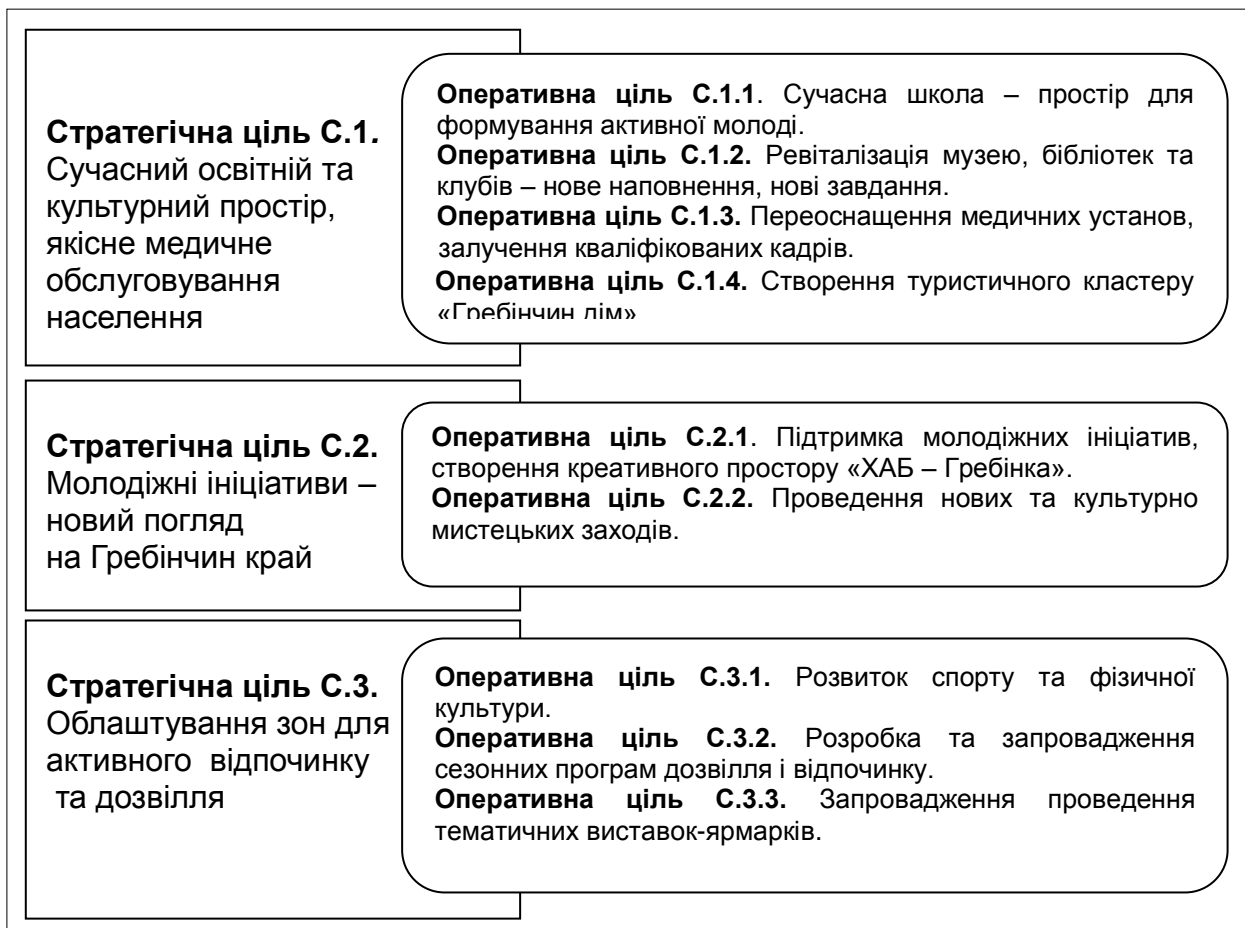
Відповідальний (посада): Заступники міського голови.....

Джерело фінансування.....

(орієнтовні джерела: місцевий бюджет, ДФРР, субвенція, місцевий бюджет в межах операційних витрат, міжнародна технічна допомога, грантові кошти, спонсорські кошти, приватні кошти, інвестиція, кредит): _ **місцевий бюджет, приватні кошти**

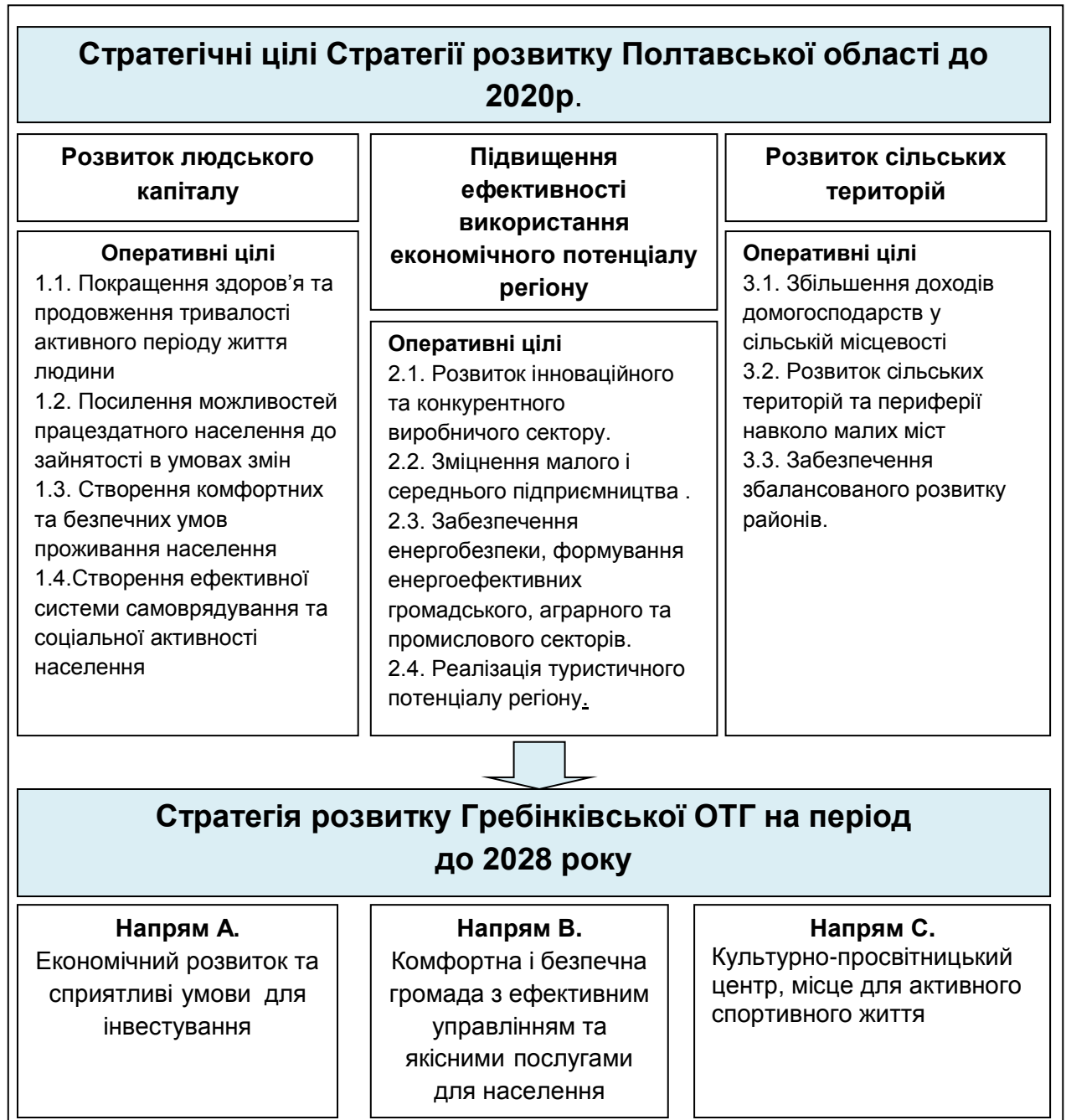
Термін виконання (рік - початок та кінець): 2019-2028

Схема Напряму С.



ЗВ'ЯЗОК СТРАТЕГІЇ ГРОМАДИ ЗІ СТРАТЕГІЄЮ РОЗВИТКУ ОБЛАСТІ

Стратегічні Напрями, Стратегічні та Оперативні цілі, визначені Стратегією розвитку Гребінківської міської об'єднаної територіальної громади, сформовано відповідно до пріоритетів та операційних цілей Стратегії розвитку Полтавської області.



ВПРОВАДЖЕННЯ ТА МОНІТОРИНГ СТРАТЕГІЇ

З проектом Стратегії розвитку громада ознайомлюється через громадські слухання або інші заходи громадського обговорення, проект також оприлюднюється через місцеві засоби інформування громадян. Отримані від громадян доцільні пропозиції та доповнення включаються у зміст документу. Розроблений Робочою групою проект Стратегії розглядається на сесії міської ради та затверджується відповідним рішенням. Для успішної реалізації запланованого важливим є забезпечення політичної волі до

впровадження змін, а також ефективне використання людських та фінансових ресурсів, що забезпечуватимуть виконання заходів і проектів, передбачених у Оперативних цілях.

Після затвердження Стратегії міською радою вона впроваджується через реалізацію комплексу організаційних, фінансових та інформаційних заходів, які будуть здійснюватися суб'єктами місцевого розвитку відповідно до:

- Планів реалізації на перші три роки реалізації Стратегії розвитку;
- щорічних Планів соціально-економічного розвитку,
- цільових і галузевих програм розвитку які узгоджуються із Стратегією,
- а також рішень органу місцевого самоврядування, що приймаються для досягнення стратегічних та операційних цілей, визначених у Стратегії.

Важливим є здійснення Стратегії в рамках трьох послідовних та взаємопов'язаних програмних циклів (етапів), включених у три Плани реалізації:

- перший – 2019-2021 роки;
- другий – 2022-2025 роки;
- третій – 2026-2028 роки.

План реалізації Стратегії є:

- базою для середньострокового бюджетного планування та передбачає заходи, обсяги і джерела фінансування з визначенням індикаторів результативності їх виконання;
- основою для розроблення інвестиційних програм (проектів), спрямованих на розвиток Гребінківської об'єднаної територіальної громади.

Реалізація та фінансування окремих проектів Стратегії можливе з використанням:

- коштів місцевого бюджету, у тому числі бюджету розвитку, внесення заходів до програми соціально-економічного розвитку, можливо – галузевих регіональних програм;
- фінансування за рахунок субвенції на розвиток інфраструктури ОТГ та трансфертів з державного бюджету місцевим бюджетам ;
- залучення коштів Державного фонду регіонального розвитку;
- залучення фінансування від проектів та програм міжнародної технічної допомоги, суб'єктів місцевого розвитку різних організаційно-правових форм;
- коштів інвесторів;
- власних коштів підприємств;
- залучення спів фінансування від мешканців громади (де це передбачено) умовами проекту);
- міжмуніципальне співробітництво.

Конкретні джерела фінансування визначаються за кожним проектом та/або програмою.

Система управління стратегією має два рівні:

1) *політичний рівень* забезпечує особисто міський голова, виконком та міська рада. На цьому рівні заслуховуються та затверджуються звіти Комітету з управління впровадженням Стратегії, пропозиції щодо внесення змін (оновлення) стратегії. Рада громади приймає рішення щодо внесення змін до Стратегії на підставі пропозицій селищного голови.

2) *технічний рівень* управління і моніторингу виконує Комітет з управління впровадженням стратегії, який:

- забезпечує виконання завдань стратегії згідно затвердженого плану,
- здійснює моніторинг соціально-економічного стану громади за визначеними показниками,

- аналізує співвідношення основних соціально-економічних показників громади та зовнішнього середовища (області, країни, світу тощо),
- вивчає основні політичні, економічні, фінансові, соціальні, наукові, технологічні і т.д. тенденції, визначає їх впливи на громаду,
- формує пропозиції стратегічних сценаріїв в нових політичних, соціально-економічних умовах зовнішнього середовища,
- аналізує соціально-економічні тенденції найближчих конкурентів у порівнянні з показниками громади, аналізує загрози, які надходять від конкурентів,
- формує пропозиції змін до цілей і завдань, які необхідно вносити до стратегії як відповідь на виявлені нові загрози і можливості.

Управління процесом реалізації стратегії розвитку громади проводиться за принципами:

- єдності управління;
- персональної відповідальності;
- прозорості;
- поточної координації дій.

Адміністрування процесу реалізації стратегічного плану здійснюється виконавчим комітетом та відповідними структурними підрозділами міської ради.

З метою координації дій розпорядженням міського голови створюється постійно діючий Комітет з управління впровадженням Стратегії (далі – КУВ). До складу КУВ входять відповідальні за виконання завдань Стратегії. Очолює КУВ міський голова. Повний склад КУВ та персональна відповідальність за реалізацію завдань стратегії визначається розпорядженням міського голови.

КУВ збирається не рідше одну раз на квартал та виконує наступні функції:

- організовує взаємодію підрозділів виконавчих органів ради ОТГ, органів державної влади, підприємств та установ громади в процесі реалізації Стратегії, програм та проектів.
- здійснює підготовку щорічних звітів про стан реалізації стратегії, надає їх міському голові та презентує їх на останньому в році черговому пленарному засіданні ради ОТГ. Повний текст звіту підлягає обов'язковому розміщенню в мережі Інтернет.
- здійснює підготовку квартальних звітів про стан реалізації стратегії, надає їх міському голові та презентує на засіданні виконкому ради ОТГ.

Пропозиції щодо зміни основного тексту Стратегії формуються визначеним відділом, обговорюються на чергових та позачергових нарадах КУВ і виносяться на розгляд сесії ради ОТГ один раз на рік (по необхідності, двічі на рік).

ПРОЦЕДУРА МОНІТОРИНГУ СТРАТЕГІЇ

Суть моніторингу полягає у виконанні двох взаємопов'язаних функцій – спостереження (відстеження) та попередження. Відстеження проводиться з метою виявлення відповідності наявного стану речей бажаному результату, а спостереження – з метою попередження небажаних наслідків.

Моніторинг стратегії розвитку громади включає три рівні:

1) *моніторинг зовнішнього середовища розвитку громади*. Базується на аналізі основних показників, що характеризують ситуацію в державі в цілому та Полтавській області, які є стратегічно важливими для громади. Підсумки підводяться один раз на рік та доводяться як частина зведеного аналітичного моніторингового звіту.

2) моніторинг процесу реалізації стратегії відповідно до наступних базових показників:

- Обсяги фактичних доходів місцевого бюджету на душу населення;
- Обсяги фактичних видатків місцевого бюджету на душу населення;
- Середня місячна заробітна плата;
- Обсяг інвестицій в основний капітал;
- Загальний обсяг експорту;
- Обсяг прямих іноземних інвестицій в громаду;
- Чисельність населення, зайнятого у всіх сферах економіки;
- Кількість зареєстрованих безробітних;
- Частка довжини автошляхів з пошкодженим покриттям до загальної довжини автошляхів;
- Середній бал за результатами ЗНО в школах громади;
- Кількість захворювань на хвороби системи кровообігу на 1000 населення.

Відповідно до визначених Стратегічних та Оперативних цілей індикаторами досягнення запланованого можуть бути визначені індикатори у т.ч.:

- частка економічно активного населення працездатного віку, %;
- кількість зареєстрованих на території ОТГ суб'єктів підприємницької діяльності юридичних осіб, одиниць;
- чисельність підприємців, зареєстрованих як фізичні особи, одиниць;
- частка податкових надходжень у дохідній частині бюджету, %;
- підготовлений інвестиційний паспорт ОТГ;
- рівень задоволеності умовами ведення бізнесу;
- рівень задоволеності мешканців якістю надання адміністративних та соціальних послуг;
- кількість закладів та установ, в яких впроваджено нові підходи до надання послуг, %
- забезпечення економії споживання теплової та електричної енергії бюджетними закладами та установами, % до обсягів попереднього року;
- встановлення сучасного обладнання для збору сміття (євро контейнери) на території ОТГ, у % до загальної потреби;
- придбання сучасного автотранспорту для транспортування відходів на території ОТГ, у % до загальної потреби;
- загальна кількість туристів та екскурсантів, що відвідали об'єкти ОТГ тис. осіб;
- кількість проведених/підтриманих заходів з розвитку туризму, одиниць;
- кількість зон для відпочинку та дозвілля, одиниць;
- кількість садиб сільського зеленого туризму, одиниць;
- кількість проектів, реалізованих у ОТГ за ініціативи громадських організацій та мешканців, одиниці;
- частка видатків розвитку (спеціальний фонд) у видатковій частині бюджету, %;
- сума коштів, на яку реалізовано проекти розвитку, млн. грн.;
- завантаженість дошкільних закладів, дітей на 100 місць;
- введення в експлуатацію доріг з твердим покриттям, тис.. грн.;
- введення в експлуатацію нових споруд культурно-спортивного призначення, одиниць;
- кількість об'єднань громадян, включаючи ОСББ, що реалізують розвиткові проекти на території громади, у % до загальної чисельності;

- кількість проектів, реалізованих у ОТГ за ініціативи громадських організацій та мешканців, одиниці;
- кількість проведених опитувань щодо виявлення рівня задоволення якістю публічних послуг, що надаються на території ОТГ, одиниць;
- кількість активних громадських організацій, одиниць;
- кількість реалізованих проектів та ініціатив, в тому числі за міжнародної фінансової підтримки;
- оцінка достатності закладів для проведення дозвілля;
- відсоток мешканців, що займаються фізичною культурою та спортом, %;
- зростання обсягів інвестицій в галузь культури, у захист культурної спадщини, в охорону здоров'я та спорт, тис.. грн.

Звіт про виконання цієї частини моніторингу готується щорічно, як частина зведеного аналітичного моніторингового звіту.

3) *моніторинг виконання проектів місцевого розвитку*, що складають План реалізації стратегії. Оцінюється стан виконання кожного проекту та ступінь досягнення результатів, передбачених технічним завданням на проект.

Щоквартально (10 березня, 10 червня, 10 вересня і 10 грудня) відповідальний відділ направляє відповідальним за моніторинг виконання Стратегії нагадування про необхідність надати квартальний моніторинговий звіт. До 15 числа зазначених місяців спеціалісти відділу повинні одержати моніторингові звіти.

На підставі результатів моніторингу, один раз на рік відповідальний відділ виконкому міської ради вносить на чергове засідання Комітету з управління впровадженням Стратегії проміжний аналіз фінансових потреб, зведений по всіх стратегічних цілях.

Затверджений Комітетом з управління впровадженням Стратегії аналіз фінансових потреб надається до депутатських комісій для врахування під час розробки проекту бюджету на наступний рік.

СКЛАД РОБОЧОЇ ГРУПИ ЗІ СТРАТЕГІЧНОГО ПЛАНУВАННЯ

(розпорядження міського голови від 21.06.2017 року № 173)

Колісніченко В.І., Гребінківський міський голова, *голова робочої групи;*

Зінченко В.М., заступник Гребінківського міського голови, *заступник голови робочої групи;*

Цапенко Л.В., секретар Гребінківської міської ради, лідер Клубу громадського діалогу м. Гребінка, *заступник голови робочої групи;*

Члени робочої групи

1. Зінченко Андрій Васильович, Слободо-Петрівський сільський голова (за згодою);
2. Іванюта Сергій Іванович, голова СФГ «Україна», депутат районної ради (за згодою);
3. Яценко Тетяна Антонівна, директор Слободо-Петрівської ЗОШ I-III ступенів(за згодою);
4. Малярик Іван Петрович, Мар'янівський сільський голова (за згодою);
5. Ситнікова Валентина Василівна, директор Мар'янівської ЗОШ I-III ступенів, депутат Мар'янівської с/р (за згодою);
6. Князев Олександр Володимирович, заступник голови Гребінківської районної державної адміністрації (за згодою);
7. Мелецький Василь Григорович, начальник станції Гребінка(за згодою);
8. Жолобецька Валентина Миколаївна, начальник служби у справах неповнолітніх Гребінківської райдержадміністрації (за згодою);
10. Карпець Надія Василівна, заступник директора Гребінківської ЗОШ I-III ступенів № 4 (за згодою);
11. Кулікова Тамара Віталіївна, директор Гребінківської ЗОШ I-III ступенів № 2(за згодою);
12. Скитська Алла Олександрівна, завідувача ДНЗ «Веселка» (за згодою);
- 13.Литвиненко Сергій Петрович, головний лікар Гребінківського Центру первинної медикосанітарної допомоги(за згодою);
14. Лях Валерій Володимирович, голова профспілки Гребінківського БМЕУ(за згодою);
15. Троцька Ірина Миколаївна, головний спеціаліст сектору культури Гребінківської райдержадміністрації (за згодою);
16. Степаненко Лариса Віталіївна, приватний підприємець(за згодою);
17. Чумарний Анатолій Іванович, голова громадської організації «Клуб настільного тенісу «Успішна молодь», адвокат(за згодою);
18. Комар Анатолій Іванович, приватний підприємець, волонтер(за згодою);
19. Копилов Юрій Петрович, директор Спорткомплексу, член виконкому Гребінківської міської ради, голова ОСББ «Добробут, 1» (за згодою);
20. Бунько Олексій Миколайович, начальник Гребінківського комбінату комунальних підприємств, депутат Гребінківської міської ради (за згодою).



Профіль
Гребінківської міської об'єднаної
територіальної громади
Полтавська обл.

ОПИСОВО-АНАЛІТИЧНА ЧАСТИНА
СТРАТЕГІЇ РОЗВИТКУ

2018р.

Документ розроблено за підтримки Проекту «Впровадження інструментів ефективного муніципального менеджменту та правнича допомога громадам» Асоціації об'єднаних територіальних громад. Реалізується за підтримки Програми «U-LEAD з Європою».

У Профілі Гребінківської об'єднаної територіальної громади використано інформацію з Плану соціально-економічного розвитку Гребінківської об'єднаної територіальної громади на 2018 рік, розробленого відповідно до вимог законів України «Про державне прогнозування та розроблення програм економічного і соціального розвитку України», «Про місцеве самоврядування в Україні».

Зміст

1. ЗАГАЛЬНА ХАРАКТЕРИСТИКА ТЕРИТОРІЇ	4
1.1. Історична довідка, історико-культурна спадщина.	4
1.2. Місцезнаходження, найближчі території	6
1.3. Рельєф, клімат.	8
1.4. Представлення в мережі Інтернет, ЗМІ	8
2. НАСЕЛЕННЯ ТА СОЦІАЛЬНИЙ КАПІТАЛ	8
2.1. Демографічні характеристики населення	8
2.2. Зайнятість населення та ринок праці	13
2.3. Громадська активність населення	16
3. ІНФРАСТРУКТУРА ТА ЯКІСТЬ ЖИТТЯ	17
3.1. Житловий фонд та надання житлово-комунальних послуг	17
3.2. Соціальна інфраструктура.	18
3.3. Дорожнє господарство, транспорт та комунікації.	28
4. ЕКОНОМІЧНИЙ РОЗВИТОК	29
4.1. Розвиток бізнесу та підприємництва	29
5. НАВКОЛИШНЄ СЕРЕДОВИЩЕ ТА ЕКОЛОГІЯ	30
5.1. Природні ресурси та рекреаційний потенціал	30
5.2. Земельні ресурси.	31
5.3. Екологія	33
5.4. Поводження з ТПВ.	34
6. УПРАВЛІННЯ ТЕРИТОРІЄЮ	35
6.1. Органи державної влади та місцевого самоврядування	35
6.2. Місцевий бюджет.	39
6.3. Партнери з розвитку (співробітництво з іншими організаціями, проектами міжнародної технічної допомоги)	45

1. ЗАГАЛЬНА ХАРАКТЕРИСТИКА ТЕРИТОРІЇ

1.1. Історична довідка, історико-культурна спадщина.



Територія міста Гребінка була заселена ще із часів Київської Русі. Тут існувало укріплене городище, що було зруйноване в 1239-1240 рр. монголо-татарами.

Вдруге ці землі заселилися у другій половині XVII ст. і належали полковнику Л. Свічці. У 1740 р. тут виникло поселення Городище. На початку XIX ст. Городище відійшло до землевласника І.

Горбовського, а інша частина земель Л. Свічки - до Стороженка. Стороженко заснував на своїх землях с. Тінь. У 1863 р. Городище стало волосним центром. Початок існування Гребінки припадає на 1895 рік, коли розпочалось будівництво залізничної лінії Південно-Західної залізниці Харків-Київ. Перша згадка про місто датується 1740 р. У 1895 р. було збудовано залізницю Київ - Харків і с. Тінь, розширившись, перетворилося на станцію Петрівка. У 1901 р. станцію і населений пункт при ній назвали Гребінка на честь відомого українського поета-байкаря Євгена Гребінки. В 1920-х роках при станції Гребінка склався будкооп «Промінь» (із робітників і службовців), розгорнулося інтенсивне будівництво житлових будинків. В цей час тут було два парові млини, один з яких був олійницею, а також два цегельні заводи. В 1933 р, в Гребінці було створено машинно-тракторну станцію (МТС), в 1935 р. побудовано вагоноремонтний пункт (ВРП). У 1935 р. Гребінка стала районним центром, а у 1938 р. отримала статус селища міського типу. В 1938 р. в Гребінці було завершено будівництво електростанції, з'явилося електроосвітлення в будинках і на вулицях. В 1938 р. побудоване паровозне депо. В 1939 р. вона стала селищем міського типу, до складу якого увійшов і хутір Тінь. В 1941 р. був створений райпромкомбінат, який повинен був ремонтувати вози для колгоспів і інших організацій, а також побутові речі: примуси, каструлі, годинники і ін. Після війни в промкомбінаті були створені дзеркальний і швейний цехи. За переписом населення 1939 р. під рубрикою міське населення райцентру Гребінка записано 4266 чол. У 1958 р. Городище було приєднано до Гребінки. У 1959 р. Гребінка отримала статус міста районного підпорядкування. За переписом населення 1959 р. в Гребінці налічувалося 10295 осіб. Нині Гребінка — значний залізничний вузол, на якому розташовані великі залізничні підприємства: локомотивне депо, вагонне депо, 11-та дистанція сигналізації та зв'язку, 18-та дистанція колії та інші.



Село Слободо-Петрівка знаходиться на правому березі річки Гнила Оржиця, вище за течією на відстані 1 км розташоване село Польове, нижче за течією на відстані 0,5 км розташоване село Оржиця, на протилежному березі - місто Гребінка. Село вперше згадується 1773 року. (В різні часи село ще іменувалося: Свіччина Слобода, слобода Петрівка). Землі нинішньої Слободо-Петрівки, як і багато інших, розташованих в межиріччі Сирої (Гнилої) Оржиці,

Сухої Оржиці та Чумгака. Слобідка Петрівка була заснована не пізніше 1747 року Олексієм Степановичем Свічкою і названа Петрівкою (слово «слобідка» означає населений пункт, заселений вільними, як тоді говорили прості люди - «слободними» селянами, які втекли від інших поміщиків, і безземельними козаками. У 1843 році в Слободо-Петрівці побував Т. Г. Шевченко, а в червні 1844 року відомий фольклорист і етнограф, автор «Толкового словаря» Володимир Іванович Даль, який разом з Є.П. Гребінкою гостював в Убіжищі. В Слободо-Петрівській школі навчався Герой Радянського

Союзу Григорій Кагамлик. Уродженець села Герой України Черненко Андрій Миколайович, котрий загинув від поранення у груди 19 лютого 2014 року під час підтримки Євромайдану в м. Києві похований на сільському кладовищі.

Село Оржиця в офіційних документах вперше з'явилося при переписі населення 1959 року. Село утворилося на основі Слободо-Петрівки II (Мотузовщини) з додавкою частини Слободо-Петрівки I. В 1990 році: в Слободо-Петрівці було 922 чоловік обох статей, в Оржиці - 457 чоловік обох статей.

Село Гулаківка знаходиться на правому березі річки Гнила Оржиця, вище за течією на відстані в 1 км розташовано село Загребелля, нижче за течією на відстані в 1 км розташовано село Покровщина, на протилежному березі - село Корніївка. Село Гулаківка утворилося після революції 1917 року. Місцева влада на колишній поміщицькій землі виділила місце для поселення малоземельних родин. Сюди поселялися, в основному, молоді сім'ї із багатодітних родин, в більшості - із Загребелля. В матеріалах перепису населення 1926 року Гулаківка ще не значиться: якщо в ній в той час і були поселенці, то вони були записані в Городищі, оскільки це поселення вважалось частиною села Городища. Згодом вона стала окремим населеним пунктом, за переписом 1939 року тут налічувалося 183 чоловіки обох статей, в 1959 році - 182 чол, в 1972 - 122 чол., в 1990 р. - 76 чол., в 2012 р. - 53 чол. До 30.09.1958 року Гулаківка відносилась до Городищенської сільради, а коли не стало цієї сільради, була прилучена до Слободо-Петрівської сільської ради.



Село Загребелля знаходиться на правому березі річки Гнила Оржиця, вище за течією примикає село Оржиця, нижче за течією на відстані в 1 км розташовано село Гулаківка, на протилежному березі - місто Гребінка і село Корніївка. Поруч проходить залізниця, станція Оржиця в 1-му км. Це село з'явилося, як супутник Слободо-Петрівки. Село Загребелля має спільну історію з Городищем, до складу якого воно входило до 30.09.1958 року, коли основна частина Городища була приєднана до міста Гребінки. З іншої частини Городища (яку в народі весь час називали Загребеллям, а в матеріалах перепису населення 1939 року навіть була виділена в окремий хутір тієї ж назви) створено Загребелля, віднесене до Слободо-Петрівської сільської ради. В 1959 році тут налічувалося 407 чоловік обох статей, в 1972 році - 313, в 1990 році - 284 чоловіки, в 2012 році населення становить 244 особи.

Село Мар'янівка знаходиться на правому березі річки Гнила Оржиця, вище за течією на відстані 0,5 км розташоване село Новодар, нижче за течією на відстані в 2,5 км — село Польове. Село розташоване на правому березі річки Гнила Оржиця, якраз між селами Короваї і Кулажинці, на відстані приблизно 4-5 кілометрів від кожного з них, і в 15 км від міста Пирятин. Поруч проходить залізниця, станція Мар'янівка. До 1850 року ця територія була частиною хутора Глибокий Яр. За сповідальними відомостями



Кулажинської церкви за 1807 р. в Глибокому Яру мешкало 130 душ обох статей. В селі Мар'янівка народився і похований Гребінка Євген Павлович (1812–1848) — український та російський письменник, автор роману «Очі чорні, очі пристрасні». В 1815-1818 р.р. в Глибокому Яру був винокурний завод з виробництвом 240 відер горілки за рік. В 1871 році на Глибокоярівській греблі (через Гнилу Оржицю)

знаходилися водяні млини Гребінок і Нельгівської. В 1915 році в Мар'янівці і Убіжищі були: паровий млин -1, вітряків - 7, кінна просорушка - 1. На початку ХХ століття на хуторі Убіжище було 33 двори. Органом місцевого самоврядування в Мар'янівці, як і в інших населених пунктах був сільський схід. На початку 1920-х років на цій землі був створений бурякорядгосп Шрамківського цукрового заводу. Медичне обслуговування жителів села до революції і після революції проводилося Сербинівською лікарнею.

Село Новодар знаходиться на правому березі річки Гнила Оржиця, вище за течією на відстані в 1,5 км розташовано село Наталовка, нижче за течією на відстані в 0,5 км розташовано село Мар'янівка, на протилежному березі - село Кулажинці. Село Новодар утворене після революції 1917р. За переписом населення 1926 р. в х. Новодар Наталівської сільради було 339 душ обох статей. З самого початку свого існування Новодар відносився до Наталівської сільської ради, а в роки після 1989 р. він був переведений до Мар'янівської сільради. Ще до війни 1941-1945 років в селі існувала початкова школа.

Село Польове(Паризька Комуна) з'явилося, як супутник Слободо-Петрівки. В статистичних відомостях Пирятинського повіту за 1896 рік (ЦДІА РФ, Ф.1290, оп. 11, спр. 1871) записано: «Хуторське поселення Свічки при польовій дорозі із слободи Петрівки в д. Убіжище, дворів 1 (15 мужчин і 5 жінок)». Нове хуторське поселення започатковувалося уже при радянській владі, в селянському середовищі іменувалося «Пасічним», і потрібен був час, щоб жителі звиклися з офіційною назвою «Паризька Комуна», присвоєною поселенню, а пізніше і створеному тут колгоспові. В матеріалах перепису населення 1939 року записаний хутір Паризька Комуна, в ньому проживало 308 чол., в 1972 році - 220 чол., в 1980 році - 199 чол., в 1990 році - 163 чол.



1.2. Місцезнаходження, найближчі території

Відповідно до Закону України «Про добровільне об'єднання територіальних громад» шляхом об'єднання міста Гребінка та Слободо-Петрівської, Мар'янівської сільських рад утворена Гребінківська об'єднана територіальна громада (далі - ОТГ) з центром в місті Гребінка.

До складу Гребінківської об'єднаної територіальної громади входять місто Гребінка, села: Слободо-Петрівка, Оржиця, Гулаківка, Загребелля, Польове, Мар'янівка, Новодар. Громада налічує 12629 громадян, з них: дітей дошкільного віку – 815 особа, шкільного віку – 1472 особи. Територія Гребінківської ОТГ займає площу 78.348 кв. км.

Перші вибори пройшли 29 жовтня 2017 року.
Кількість старостинських округів:- 2 (Слободо-Петрівський та Мар'янівський).

Межує на сході з Тополівською сільською радою, на півдні - з Овсюківською сільською радою та Березівською сільською радою на заході – з Драбівським районом

Черкаської області та Сербінівською сільською радою на півночі – з Кулажинською та Короваївською сільськими радами.

Гребінківська ОТГ знаходиться від обласного центру – міста Полтава на відстані 190 км., від столиці України – міста Києва - 156 км, від м. Пирятин – 15 км.

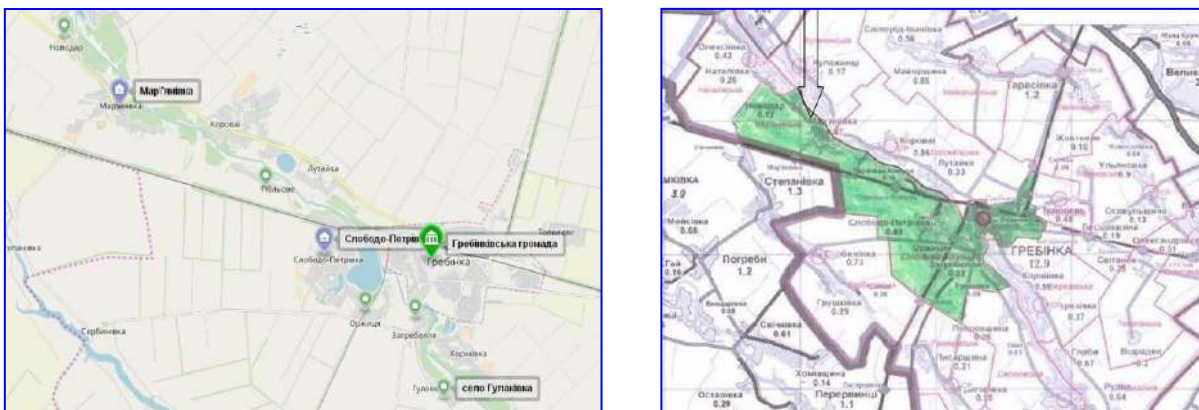


Рис. 1. Територія Гребінківської ОТГ.

Таблиця 1. Порівняння показників Гребінківської ОТГ.

	Площа, км ²	Площа у % до загальної площі/ району/області	Населення	Населення у % до загального населення/ району/області	Густота населення
Громада	78,348		12629		161.2 особи/км ²
Район	595	13.2	22327	56,56	37.52 особи/км ²
Область	28748	0,27	1419166	0,89	49.37 осіб/км ²

Таблиця 2. Площа території ОТГ.

	Найменування населеного пункту ОТГ	Площа, га	Відстань до адміністративного центру ОТГ км
1	м.Гребінка	870	0
2	с.Слободо-Петрівка	418,3	8,7
3	с.Загребелля	154.8	4,0
4	с.Гулаківка	71,8	6,4
5	с.Оржиця	253,3	6,7
6	с.Польове	107,8	12,3
7	с. Мар'янівка	305,1	14,2
8	с.Новодар	47,9	16,6
	Всього:	2229	

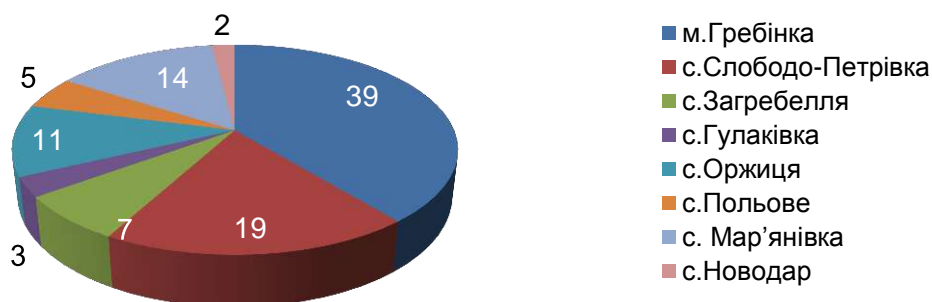


Рис.2. Структура площі Гребінківської ОТГ, %.

1.3. Рельєф, клімат.

В Гребінківському районі помірно-континентальний клімат, м'який, достатньо вологий з лісовою та степовою рослинністю. Територія об'єднаної громади відноситься до лісостепової ґрунтово-кліматичної зони. Ця зона має забезпеченість теплом та забезпеченість опадами. Зима малосніжна, нестійка, порівняно тепла, літо тепле і помірно вологе. Середня температура повітря за рік становить 7,6 - 8,6°C. Середня температура січня (найхолоднішого місяця) становить 3,6 - 4,4°C морозу, середня температура липня (найтеплішого місяця) – 20,5 - 21,6°C тепла. Режим зволоження території створює в цілому позитивний баланс вологи в ґрунті.

1.4. Представлення в мережі Інтернет, ЗМІ

На території Гребінківського району працює районна телестудія «Гребінка» та районна газета «Гребінчин край». Про Гребінківську ОТГ в мережі Інтернет:

<https://gromada.info/gromada/grebinkivska/>
<https://decentralization.gov.ua/gromada/628>
<http://www.hrebinka.org.ua/>
<http://www.qrebenka.com/>

2. НАСЕЛЕННЯ ТА СОЦІАЛЬНИЙ КАПІТАЛ

2.1. Демографічні характеристики населення

В ОТГ зберігається тенденція щорічного зменшення чисельності населення в результаті стабільного перевищення рівня смертності над народжуваністю, загальним процесом старіння населення і негативним сальдо міграції.

Таблиця 3. Демографічна характеристика населення, станом на 01.01.2018р.

	Всього	в тому числі:							
		м. Гребінка	с. Слободо-Петрівка	с. Загребелля	с. Гулаківка	с. Оржича	с. Польове	с. Мар'янівка	с. Новодар
Чисельність наявного населення на 1 січня 2018 рік, (осіб)	12610	10792	663	261	29	271	70	440	84
Середньорічна чисельність наявного населення, (осіб)	12610	10792	663	261	29	271	70	437	83
Чисельність постійного населення на кінець 2017 року, (осіб)	12608	10800	663	261	29	271	70	433	81
Кількість чоловіків, (осіб)	5707	4837	321	125	14	129	34	204	43
Кількість жінок, (осіб)	6883	5955	342	126	15	142	36	227	40
Кількість народжених за звітний рік, (осіб)	148	145	1	0	0	0	0	2	0
Кількість померлих за звітний рік, (осіб)	259	216	12	4	1	11	2	10	3
Природний приріст (зменшення), (осіб)	-111	-71	-11	-4	-1	-11	-2	-8	-3
Міграційний приріст (зменшення), (осіб)	-10	- 8	0	0	0	0	0	- 2	0

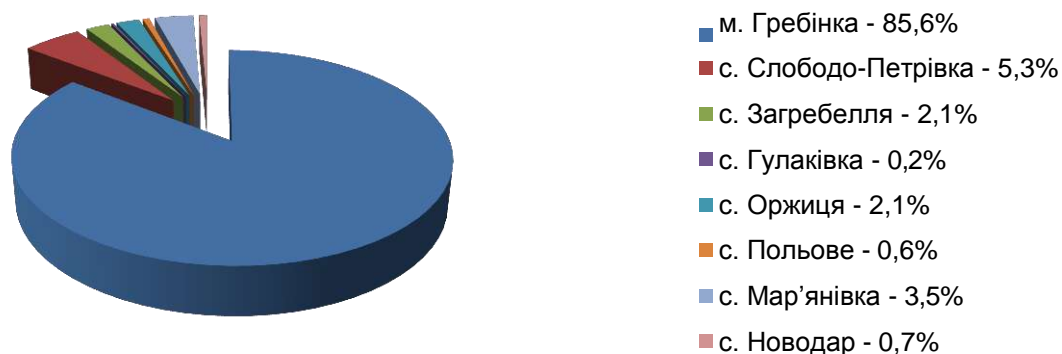


Рис.3. Структура населення ОТГ по населеним пунктам (на 01.01.2018р.),%.

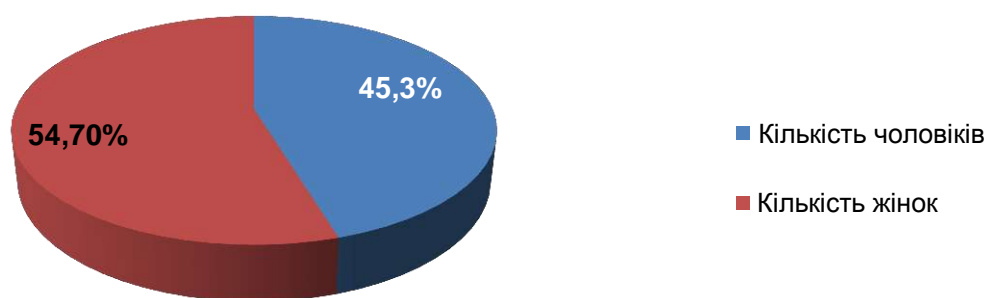


Рис.4. Структура населення ОТГ за статтю (на 01.01.2018р.), %.

В структурі населення жінок на 9,3% більше ніж чоловіків.

Таблиця 4. Чисельність населення по населених пунктах ОТГ 2013-2017рр., осіб

Населені пункти ОТГ	2013	2014	2015	2016	2017	2018
м. Гребінка	10871	10849	10822	10817	10792	10716
с. Слободо-Петрівка	663	661	645	637	658	663
с. Загребелля	262	263	259	266	269	261
с. Гулаківка	32	32	30	32	31	29
с. Оржиця	306	295	281	273	278	271
с. Польове	74	74	72	74	72	70
с. Мар'янівка	471	461	457	437	435	433
с. Новодар	86	89	87	87	86	81
Всього:	12765	12724	12653	12623	12621	12524

Таблиця 5. Природний та міграційний рух населення, осіб (сумарно по всіх населених пунктах, що увійшли до складу ОТГ) за 2015-2017рр.

Показники	2015	2016	2017
Народжені	117	116	88
Померлі	195	195	211
Природний приріст	-78	-79	-123
Прибулі	284	167	266
Вибулі	211	113	196
Сальдо міграції	+73	+54	+70
Загальне збільшення (зменшення)	-5	-25	-53

Чисельність населення (сумарно по всіх населених пунктах, що увійшли до ОТГ) за період 2013-2017 року зменшилась незначно (в більшій частині по м.Гребінка, с.Оржиця, с.Мар'янівка). Природний приріст від'ємний, а сальдо міграції за 2015-2017рр. позитивне.

Таб 6. Населення Гребінківської ОТГ за віком станом на 01.01.2018р., осіб

	Всього	в тому числі:							
		м. Гребінка	с. Слободо-Петрівка	с. Загребелля	с. Гулаківка	с. Оржиця	с. Польове	с. Мар'янівка	с. Новодар
Кількість населення, молодшого від працездатного віку, (осіб)	2403	2085	128	60	1	33	10	72	14
Кількість населення працездатного віку, (осіб)	7530	6615	339	26	16	129	34	241	30
Кількість населення старшого від працездатного віку, (осіб)	2696	2121	196	75	12	109	26	134	23
Діти дошкільного віку (осіб)	915	811	45	20	1	12	6	13	7
Діти шкільного віку (осіб)	1418	1217	74	36	0	21	3	55	12

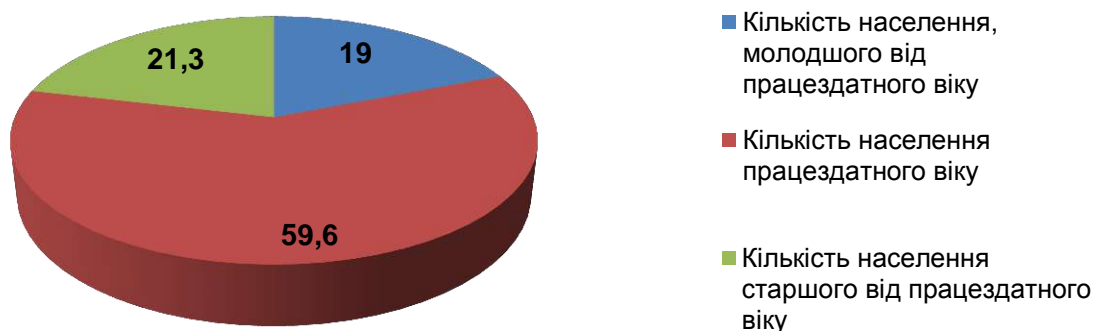


Рис.5. Структура населення ОТГ за віком(на 01.01.2018р.), %.
Практично 60% населення ОТГ працездатного віку.

Таблиця 7. Розподіл населення за віком у населених пунктах, що увійшли до складу ОТГ станом на 01.01.2017р., осіб

Показники	м.Гребінка	с.Слободо - Петрівка	с. Гулаківка	с.Загребелля	с. Оржиця	с. Польове	с.Мар'янівка	с. Новодар
Населення у віці молодшому за працездатний	1816	114	3	64	40	11	70	29
Населення у працездатному віці	6500	391	19	154	138	33	241	54
Населення у віці старшому за працездатний	2476	153	9	51	100	28	124	13
Діти дошкільного віку	711	45	1	20	12	6	13	7
Діти шкільного віку	1271	74	-	36	21	3	55	12

Таблиця 8. Розподіл населення за віком , осіб (сумарно по всіх населених пунктах, що увійшли до складу ОТГ на 01 січня року)

	2013	2014	2015	2016	2017	2018
Населення у віці:						
Молодшому за працездатний вік	2020	2121	2007	1997	1994	2019
Працездатному віці	7956	7779	7750	7622	7645	7551
Старшому за працездатний вік	2789	2824	2896	3004	2982	2954
Діти дошкільного віку	817	846	789	800	799	915
Діти шкільного віку	1576	1521	1546	1400	1404	1418



Рис.6. Динаміка населення за віком 2013-2018рр., осіб.

Таблиця.9. Рівні освіти серед населення у віці понад 18 років (сумарно по всіх населених пунктах, що увійшли до складу ОТГ), станом на 01.01.2018р.

Показники	Кількість, осіб	% до загальної кількості населення
Професійно-технічна	813	6,5
Базова вища	4909	39,2
Повна вища	2550	20,4
Інше	1889	33,9

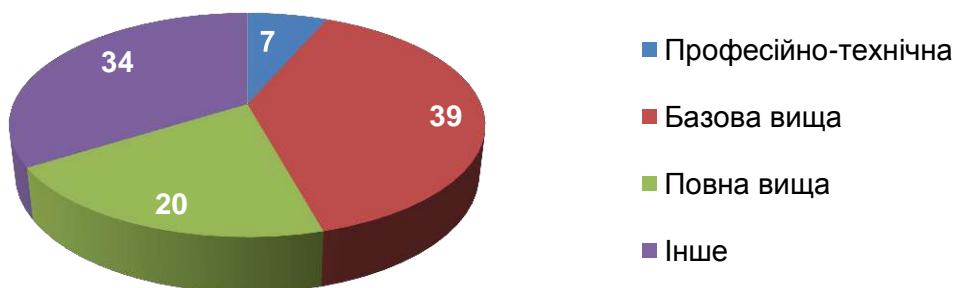


Рис.7. Структура населення за освітою, %.

2.2 Зайнятість населення та ринок праці

Таблиця 10. Чисельність офіційно зареєстрованих безробітних, станом на 01.01.2018р. по населених пунктах ОТГ.

Назва показника	Всього	в тому числі:							
		м. Гребінка	с. Слободо-Петрівка	с. Загребелля	с. Гулаківка	с. Оржиця	с. Польове	с. Мар'янівка	с. Новодар
Чисельність зареєстрованих безробітних, (осіб)	142	113	12	5	-	3	-	8	1
Рівень зареєстрованого безробіття, (%)	2,5	1,7	3,5	3,9	-	2,3	-	3,3	-
Рівень працевлаштування зареєстрованих безробітних, (%)	24,7	27,7	3,8	-	-	-	-	3,6	-
Середньомісячна заробітна плата найманого працівника, грн.	3438	3583	3358	-	-	-	-	3373	-

Таблиця 11. Чисельність безробітних по ОТГ станом на 01 січня 2013-2017рр. (сумарно по всім населеним пунктам), осіб.

	2012	2013	2014	2015	2016	2017
Офіційно зареєстровані безробітні особи	157	189	194	252	233	164

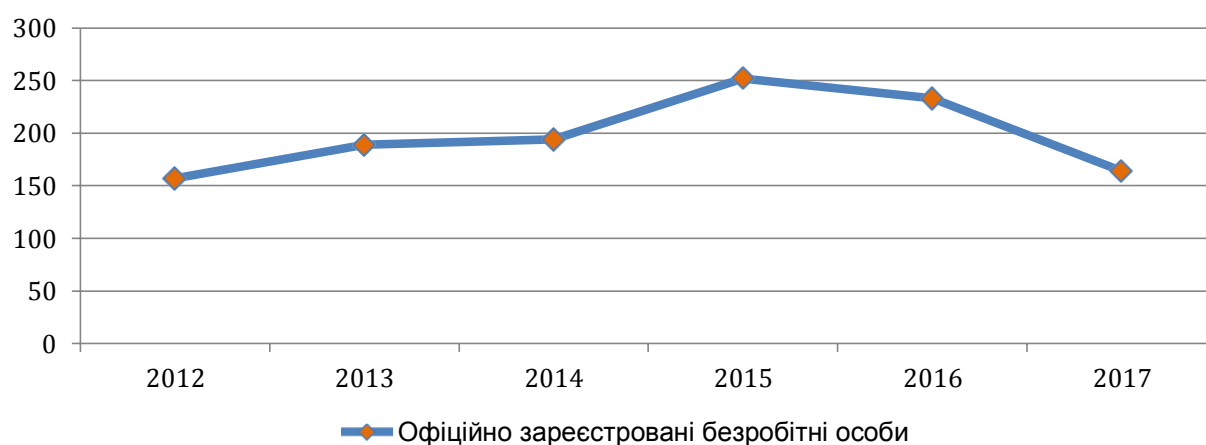


Рис.8. Динаміка кількості офіційно зареєстрованих безробітних, осіб.

Таблиця 12. Розподіл робочої сили за галузями (які представлені в ОТГ)

Назва галузі	Кількість зайнятих працівників всього
Сільське господарство	89
Промисловість	13
Будівництво	10
Спорт	22
Зв'язок	13
Торгівля	267
Служба в органах місцевого самоврядування	64
Освіта	394
Харчова промисловість	6
Охорона здоров'я	311
В приватному секторі	437
В державному секторі	130
Приватні підприємці	340
Фермери	17
Культура	62
Інші	2598

Значна частка населення ОТГ працездатного віку працює на підприємствах та філіях «Укзалізниці», в бюджетній сфері(освіта, охорона здоров'я, культура, спорт, ОМС), сфері торгівлі та послуг (приватні підприємці) сільському господарстві.

Промислова та агропромислова інфраструктура.

Провідними галузями є сільське господарство, підприємства переробної промисловості та підприємства залізничного транспорту. Провідними підприємствами є виробничий підрозділ «Локомотивне депо Гребінка» регіональної філії «Південна залізниця» ПАТ «Українська залізниця», виробничий підрозділ «Пасажирське вагонне депо Гребінка» регіональної філії «Південна залізниця» ПАТ «Українська залізниця», ТОВ СП «Нібулон» філія Мар'янівська, СФГ «Україна».

Таблиця 12.1. Найбільші роботодавці

	Підприємство, організація, установа	Вид діяльності (основний)	Чисельність працівників		
			2016р	2017р.	2018р.
1	ВП "Локдепо Гребінка" Регіональна філія ПЗ "Укрзалізниця"	Допоміжне обслуговування наземного транспорту	605	593	576
2	ВП "Гребінківська дистанція колії" "Регіональна філія ПЗ "Укрзалізниця"	Допоміжне обслуговування наземного транспорту	520	563	566
3	ВП "Пасажирське вагонне депо Гребінка" Регіональна філія ПЗ "Укрзалізниця"	Пасажирський залізничний транспорт міжміського сполучення	333	326	328
4	ВП "Кременчуцьке територіальне управління" філія "ЦБМЕБС ПАТ "Укрзалізниця"	Пасажирський залізничний транспорт міжміського сполучення	256	250	243
5	ВП "Гребінківська дистанція сигналізації та зв'язку" "Регіональна філія ПЗ "Укрзалізниця"	Допоміжне обслуговування наземного транспорту	193	220	220
6	Філія "Мар'янівська" ТОВ СП "Нібулон"	Складське господарство	80	83	87
7	Філія ПАТ ДПЗКУ "Гребінківський елеватор"	Складське господарство	89	80	77
8	Гребінківський ККП	Надання в оренду й експлуатацію власного чи орендованого нерухомого майна	30	29	53
9	СТ "Центр 2008"	Надання в оренду й експлуатацію власного чи орендованого нерухомого майна	9	9	9
10	НЗ ГО Гребінківська автошкола ТСО України"	Діяльність шкіл з підготовки водіїв транспортних засобів	9	7	7

У сільських населених пунктах громади переважає самозайнятість у власних фермерських господарствах. Провідні сільськогосподарські підприємства, які здійснюють діяльність на території ОТГ: ПП Мар'янівське, СФГ Україна, з них найбільший роботодавець СФГ Україна.

Таблиця 13 . Сільськогосподарські підприємства.

	Підприємство, організація, установа	Вид діяльності (основний)	Чисельність працівників		
			2016р	2017р.	2018р.
1	СФГ Україна	Вирощування зернових	32	34	34
2	ПП Мар'янівське	Вирощування зернових	3	8	11
3	СФГ Бірюза	Вирощування зернових	7	7	6

Кількість фермерів -17, види діяльності: вирощування зернових культур, послуги в рослинництві, оптова торгівля зерном, роздрібна торгівля в неспеціалізованих магазинах, допоміжна діяльність у рослинництві. Кількість одноосібників -10.

Таблиця 14 Загальні тенденції зміни зайнятості, осіб (сумарно по всіх населених пунктах, що увійшли до складу ОТГ)

Регіони	2014	2015	2016	2017
ОТГ	7071	7015	6903	7009
Район	10820	10409	10151	10644
Область	602900	583006	570400	575000

2.3. Громадська активність населення

На території району зареєстровані 38 громадських організацій. З них на громадську думку впливають: Гребінківська районна організація ветеранів; Гребінківська районна організація Української спілки ветеранів Афганістану (воїнів інтернаціоналістів); Гребінківська районна Всеукраїнської громадської організації «Союз Чорнобиль України» Гребінківська районна організація Спілки підприємців Гребінківщини; Громадська організація «Клуб настільного тенісу «Успішна молодь».

В квітні місяці 2016 року в рамках участі Гребінківської міської ради в польсько-українському проєкті «Суспільна підтримка реформи місцевого самоврядування. Українська мережа клубів громадського діалогу» було створено Клуб громадського діалогу м. Гребінка. До обговорення важливих питань життєдіяльності міста залучаються всі громадські організації міста, ЗМІ та небайдужі громадяни міста.

Таблиця 15. Реєстр громадських організацій на території ОТГ

№	Назва ГО	Місце знаходження керівного органу
1	Гребінківська районна організація ветеранів	м.Гребінка,вул. Ярослава Мудрого, (вулиця 50 років Жовтня)., буд.35
2	Гребінківська районна організація Української спілки ветеранів Афганістану (воїнів-інтернаціоналістів)	м.Гребінка, вул.Калініна (вул.Незалежності), буд.17, кв.16
3	Всеукраїнська громадська організація "Союз Чорнобиль України"	м.Гребінка,вул. Євгена Гребінки (вул. Жовтнева), 13
4	Гребінківська районна громадська організація Спілки підприємців Гребінківщини	м.Гребінка, пров.Пирятинський, 5а.
5	Громадська організація "Клуб настільного тенісу" Успішна молодь"	м.Гребінка, вул. Незалежності (вул.Калініна) буд.3, кв.23
6	Гребінківська районна молодіжна громадська організація "Молодіжний Парламент Гребінківщини"	м.Гребінка, вул. Зої Космодем'янської, 2
7	Громадська організація "Гандбольний клуб "Гребінка"	м.Гребінка, вул. Павлова,14
8	Громадська організація "Об'єднання рибалок Гребінківщини"	м.Гребінка, вул.Пушкіна буд.61а, кв.16
9	Громадська організація "Громадський актив Гребінки"	Гребінківський р-н., с.Короваї,вул. Гребінки, буд 12
10	Гребінківська районна громадська організація "Територія життя"	м.Гребінка, вул.Незалежності (вул.Калініна), 18, офіс 54
11	Громадська організація "Екологічні технології"	м.Гребінка, вул. Крупської,7
12	Клуб громадського діалогу м. Гребінка при Гребінківській міській раді	м. Гребінка, вул. Ярослава Мудрого,35

3. ІНФРАСТРУКТУРА ТА ЯКІСТЬ ЖИТТЯ

3.1. Житловий фонд та надання житлово-комунальних послуг

Водопостачання на території ОТГ забезпечується: в м. Гребінка виробничим підрозділом “Кременчуцьке територіальне управління” філії “Центр будівельно-монтажних робіт та експлуатації будівель і споруд” ПАТ “Українська залізниця”, послуги з водопостачання в населених пунктах Слободо-Петрівського старостату надає СФГ “Україна”, в населених пунктах Мар’янівського старостату – КП “Мар’янівське”. Загальна протяжність водопровідних мереж ОТГ – 86,51 км. В селах Гулаківка, Польове водопостачання відсутнє. Водою з колодязів забезпечені 52 двори в селах Гулаківка та Польове ОТГ.

Водовідведення на території міста Гребінка забезпечується виробничим підрозділом “Кременчуцьке територіальне управління” філії “Центр будівельно-монтажних робіт та експлуатації будівель і споруд” ПАТ “Українська залізниця”. Протяжність мережі водовідведення – 26 км. На території сіл та в приватному секторі міста функціонує лише мережа водопостачання.

Спосіб опалення житла - централізоване опалення, пічне та від індивідуальних установок (твердопаливні, газові, електричні). 374 будинки м. Гребінка, 63 будинки с. Мар’янівка, 44 будинки с. Новодар, 124 будинки с. Слободо-Петрівка, 14 будинків с. Загребелля, 51 будинок с. Польове, 52 будинки с. Оржиця та 59 будинків с. Гулаківка мають пічне опалення та від індивідуальних установок (твердопаливні та електричні).

Енергопостачання здійснюється Гребінківською філією ПАТ “Полтаваобленерго”. Загальна протяжність ліній вуличного освітлення складає 68,2 км.

Місто Гребінка та села Мар’янівка, Новодар, Слободо-Петрівка, Оржиця, Загребелля та Польове газифіковані.

Газові мережі проводились за рахунок коштів державного, районного, місцевих бюджетів та власних коштів громадян, але обслуговуються Гребінківським районом газопостачання ПАТ “Лубнигаз”.

Житловий фонд в громаді становить 357,431 тис. кв. м. У місті Гребінка і селах громади переважають приватні житлові будинки. Будинків приватного сектору (по селах дворів): с.Слободо-Петрівка - 420; с.Загребелля - 94; с.Гулаківка - 59; с.Польове - 94; с.Оржиця - 212; С. Мар’янівка - 240; с. Новодар - 70. Багатоквартирні будинки - 112 буд., в них квартири - 2407 . Площа квартир – 110814 м².

Міська рада не володіє вільним комунальним житловим фондом. Забезпечення житлом громадян, в тому числі незахищених верств населення недостатнє. Будівництво житла здійснюється протягом останніх років лише індивідуальними забудовниками. Забезпечення житлом громадян, в тому числі незахищених верств населення недостатнє.

Таблиця 16. Стан житлового фонду громади.

Показники	2016р.	2017р.	2018р.
Заселені будинки разом	4266	4273	4275
у тому числі:- індивідуальні будинки	4154	4161	4163
Житловий фонд, тис. кв. м загальної площі	356,891	357,311	357,431
% помешкань, підключених до мереж водопостачання (послуги надаються виробничим підрозділом “Кременчуцьке територіальне управління” філії “Центр будівельно-монтажних робіт та експлуатації будівель і споруд” ПАТ “Українська залізниця”)	76,4	76,5	77,7
% помешкань, підключених до мереж газопостачання (Гребінківський район газопостачання ПАТ “Лубнигаз”)	88,6	88,7	88,7
% помешкань, підключених до мереж системи каналізації (послуги надаються виробничим підрозділом “Кременчуцьке територіальне управління” філії “Центр будівельно-монтажних робіт та експлуатації будівель і споруд” ПАТ “Українська залізниця”)	34,5	34,6	34,6
% помешкань, підключених до центрального опалення (послуги надаються ОКВПТГ “Лубнитеплоенерго”)	23,4	23,3	23,3

Помешкання – квартира або індивідуальний будинок.

Таблиця 17. Водопостачання та водовідведення

Показники	2014	2015	2016	2017
Протяжність мереж водопостачання, км	83,27	83,27	83,85	83,85
Протяжність мереж водовідведення, км	26	26	26	26
Споживання питної води, тис. м ³ – всього:	496,2	414,1	424,1	427,6

3.2. Соціальна інфраструктура.

Таблиця 18. Заклади та установи соціального забезпечення(на території ОТГ)

Заклади	Кількість осіб, що користуються послугами
Гребінківський районний територіальний центр соціального обслуговування (надання соціальних послуг) Полтавської області	1276

3.2.1. Заклади освіти

Таблиця 19. Мережа закладів освіти за місцем розташування в ОТГ.

Показники	м. Гребінка.	с. Слободо-Петрівка	с.Мар'янівка
Кількість дошкільних закладів	2	1	1
Кількість дітей в дошкільних закладах, осіб	410	21	14
Кількість загальноосвітніх навчальних закладів, одиниць	4	1	1
Кількість учнів у загальноосвітніх навчальних закладах, осіб	1257	92	49

Всього в ОТГ станом на 01.01.2018р. дітей дошкільного віку в ОТГ - 632 особи. На території громади функціонує 4 заклади дошкільної освіти – в місті Гребінка дошкільні навчальні заклади: «Веселка», «Теремок», в селі Слободо-Петрівка дошкільний навчальний заклад «Струмочок», в селі Мар'янівка дошкільний навчальний заклад «Чебурашка», у яких виховується 415 дітей. Завантаженість дошкільних навчальних закладів становить 113 дітей на 100 місць. З метою створення додаткових місць для дітей дошкільного віку, заплановано відкриття 2 додаткових груп на 60 м.

Основні проблемні питання

- недостатня кількість місць у закладах дошкільної освіти;
- застаріла матеріально-технічна база дошкільних навчальних закладів;
- потребує оновлення навчально-матеріальна база позашкільних закладів освіти та капітального ремонту частина приміщення Будинку дитячої та юнацької творчості.

Таблиця 20. Дошкільні навчальні заклади

	Назва дошкільного навчального закладу	Місце розташування	Кількість дітей
1	ДНЗ «Веселка»	м.Гребінка	270
2	ДНЗ «Теремок»	м.Гребінка	117
3	ДНЗ «Струмочок»	с.Слободо-Петрівка	15
4	ДНЗ «Чебурашка»	с.Мар'янівка	13

У Гребінківській ОТГ функціонує 6 загальноосвітніх навчальних закладів, в яких навчається 1399 учнів : Гребінківська гімназія, Гребінківська ЗОШ I-III ст. № 1, Гребінківська ЗОШ I-III ст. № 2 Гребінківська ЗОШ I-III ст. № 4, Мар'янівська ЗОШ I-III ст. та Слободо-Петрівська ЗОШ I-III ступенів.

Таблиця 21. Загальноосвітні навчальні заклади ОТГ.

№	Назва навчального закладу	Місце розташування	Кількість дітей
1	Гребінківська гімназія	м. Гребінка	431
2	Філія Гребінківська загальноосвітня школа I-II ст. № 1 Опорного закладу Гребінківської загальноосвітньої школи I-III ст. №4	м. Гребінка	152
3	Філія Гребінківська загальноосвітня школа I-II ст. № 2 Опорного закладу Гребінківської загальноосвітньої школи I-III ст. №4	м. Гребінка	161
4	Опорний заклад Гребінківська загальноосвітня школа I-III ст. № 4	м. Гребінка	505
5	Філія Мар'янівська загальноосвітня школа I-II ст. Опорного закладу Гребінківської загальноосвітньої школи I-III ст. № 4	с. Мар'янівка	55
6	Слободо-Петрівська ЗОШ I-III ступенів	с. Слободо-Петрівка	95

Освітній процес у закладах загальної середньої освіти здійснюють 155 педагогічних працівників.

Таблиця 22. Опис дошкільних та загальноосвітніх навчальних закладів

	Назва закладу	Рік побудови	Дата останнього капітального ремонту	Основні проблеми закладу
1	ЗДО “Веселка”	1987р.	2017р.	Заміна тепломережі у підвальному приміщенні, поновлення об’єкти навколо будівлі
2	ЗДО “Теремок”	1981р.	2014р.	Слабкі електромережі, які не витримують сучасних пристроїв, відсутність актового залу
3	ЗДО “Струмочок”	2007р.	2017р.	Відсутнє додаткове приміщення для зберігання продуктів
4	ЗДО “Чебурашка”	2010р.	2018р.	Відсутня своя їдальня
5	Гребінківська гімназія	1938р.	2011р.	Застаріла матеріально-технічна база, недостатня кількість питних фонтанчиків (з розрахунку на 100 учнів повинен бути 1 питний фонтанчик)
6	Опорний заклад Гребінківська загальноосвітня школа I-III ст. № 4	1937р. - стара школа 1985р. - нова школа	2017р.	Застаріла матеріально-технічна база, недостатня кількість питних фонтанчиків (з розрахунку на 100 учнів повинен бути 1 питний фонтанчик)
7	Філія Гребінківська загальноосвітня школа I-II ст. № 1 Опорного закладу Гребінківської загальноосвітньої школи I-III ст. 4.	1938р.	2018р.	Застаріла матеріально-технічна база, відсутній спортивний зал
8	Філія Гребінківська загальноосвітня школа I-II ст. № 2 Опорного закладу Гребінківської загальноосвітньої школи I-III ст. 4.	1928р.	2018р.	Застаріла матеріально-технічна база, відсутній спортивний зал
9	Філія Мар’янівська загальноосвітня школа I-II ст. Опорного закладу	1993р.	2018р.	Застаріла матеріально-технічна база
10	Слободо-Петрівська загальноосвітня школа I-III ст.	1985р.	2017р.	Застаріла матеріально-технічна база

Таблиця 23. Дошкільні та загальноосвітні навчальні заклади, 2012-2017рр.

Показники	2012	2013	2014	2015	2016	2017
Кількість дошкільних закладів, одиниць	4	4	4	4	4	4
Кількість дітей в дошкільних закладах, осіб	402	415	400	412	413	417
Завантаженість дошкільних закладів (дітей на 100 місць)	156	161	156	160	161	162
Кількість загальноосвітніх навчальних закладів, одиниць	6	6	6	6	6	6
Кількість учнів у загальноосвітніх навчальних закладах, осіб	1448	1408	1440	1387	1406	1939
Кількість вчителів у загальноосвітніх навчальних закладах, осіб	179	180	180	181	181	181

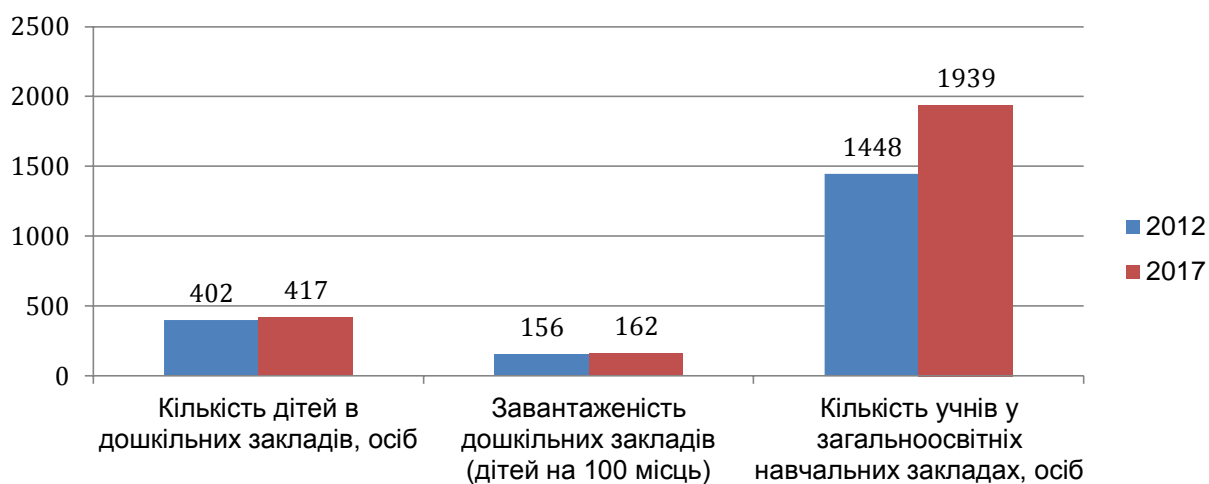


Рис.9. Зміни кількості дітей в навчальних закладах громади, осіб.

3.2.2. Медичні установи

З метою забезпечення формування державної політики в сфері охорони здоров'я на території Гребінківської ОТГ діють чотири заклади охорони здоров'я: центральна районна лікарня, два фельдшерсько-акушерські пункти та один комунальний заклад «Гребінківський центр первинної медико-санітарної допомоги», які фінансуються за рахунок медичної субвенції з державного бюджету. Не укомплектованими залишається ФАП села Мар'янівка. Згідно з «Програмою надання громадянам гарантованої державою безоплатної медичної допомоги», яка затверджена Постановою КМУ № 955 від 11.07.2002 р., медичними закладами надається безоплатна медична допомога: швидка та невідкладна медична допомога на догоспітальному етапі; амбулаторно-поліклінічна допомога на загальних підставах; медична допомога дітям; жінкам, які мають дітей до 3-х років, інвалідам у повному обсязі.

Таблиця 24. Інформація щодо захворюваності (сукупно по всіх населених пунктах, що увійшли до складу ОТГ)

Показники	2017 звіт	2018 прогноз	2018 в % до 2017
Захворюваність населення на 1 тисячу населення, всього	321,7	333,2	103,6
В т. ч. хвороби системи кровообігу	26,3	26,9	102,3
Травми, отруєння та деякі інші наслідки дії зовнішніх причин	29,0	29,1	100,3
Злоякісні новоутворення	2,4	2,8	116,7
Активний туберкульоз	0,6	0,8	133,3
Хвороби органів дихання	130,8	131,2	100,3
Хвороби органів травлення	4,8	5,1	106,2
Смертність населення з основними причинами на 1 тисячу населення, всього	16,4	16,7	101,8
В т. ч. хвороби системи кровообігу	13,2	13,4	101,5
Травми, отруєння та деякі інші наслідки дії зовнішніх причин	0,3	0,4	133,3
Новоутворення	1,5	1,9	126,7
Материнська смертність на 1 тисячу живонароджених	-	-	-
Смертність дітей до 1 року життя на 1 тисячу живонароджених	-	-	-
Очікувана тривалість життя при народженні, роки, у т. ч.	77	78	101,3
Чоловіки	76	76	100
Жінки	80	81	101,2

Таблиця 25. Мережа закладів охорони здоров'я та стан.

	Назва закладу	Рік побудови	Дата останнього капітального ремонту	Основні проблеми закладу
1	Комунальний заклад «Гребінківський центр первинної медико - санітарної допомоги»	1965р.	2017р.	
2	Центральна районна лікарня	1978р.	2016р.	недостатнє забезпечення медичних закладів сучасним діагностичним та лікувальним обладнанням
3	ФАП в с. Мар'янівка	1959р.	2016р.	низький рівень забезпечення медичними препаратами, що впливає на повноцінне функціонування ПМСД та ФАПів;
4	Амбулаторія с. Слободо-Петрівка	1968р.	2015р.	низький рівень забезпечення медичними препаратами, що впливає на повноцінне функціонування ПМСД та ФАПів; недостатнє фінансування пільгового та безкоштовного медикаментозного забезпечення

Основні проблемні питання:

- низький рівень забезпечення медичними препаратами, що впливає на повноцінне функціонування ПМСД та ФАПів;
- приміщення медичних установ громади потребують поточних та капітальних ремонтів.
- системи опалення приміщень медичних установ на наданий час не економічні і енергоємні, потребують модернізації або заміни;
- надання якісної медичної допомоги населенню громади;
- недостатнє фінансування пільгового та безкоштовного медикаментозного забезпечення;
- недостатнє забезпечення медичних закладів сучасним діагностичним та лікувальним обладнанням.

3.2.3. Заклади культури та дозвілля.

В ОТГ функціонують 3 будинки культури, 4 бібліотеки та Гребінківський краєзнавчий музей. При районному будинку культури створено колективи: народний аматорський колектив «Берегиня», ансамбль шумових інструментів «Веселі музики», театральна студія «Еміст», ансамбль народного танцю «Фантазія», аматорський театральний колектив «Крила», гурток учаснодекору «Лавка чудес», гурток вокального співу «Орфей», до яких залучено більше 173 чоловік.

В Гребінківській дитячій музичній школі займається 262 дитини (відділ фортепіано та струнно-смичкових інструментів, відділ народних, духових та ударних інструментів, відділ музично-теоретичних дисциплін та сольного співу, відділ хореографії та образотворчого мистецтва).

Таблиця 26. Заклади культури

Назва закладу	Кількість пос. місьць	Рік побудови/ останній капітальний ремонт	Основні проблеми закладу
1. Міський будинок культури	340	1957р./ 2011р.	Забезпечення сценічними костюмами, оформлення сцени, декорації, світлова та звукопідсилююча апаратура, реконструкція системи пожежогасіння, поточний ремонт кімнат для проведення гурткової роботи
2. Дитяча музична школа	40	1960р./2010р.	Заклад потребує забезпеченні музичними інструментами, звукопідсилюючою апаратурою та сценічними костюмами. Приміщення школи потребує капітального ремонту та асфальтування підходів до школи та території навколо приміщення.
3. Міський народний краєзнавчий музей		1957р./2011р.	Знаходиться у пристосованому приміщенні (потребує реконструкції).
4. Міська публічна бібліотека			
абонемент для дорослих	48	1957р./2008р.	Пристосоване приміщення (міський будинок культури) потребує заміни освітлення, поповнення бібліотечного фонду.
абонемент для дітей	68	1957р./1997р.	Пристосоване приміщення (міський будинок культури), потребує поточного ремонту, поповнення бібліотечного фонду.
5. Слободо – Петрівська сільська бібліотека - філія	20	1967р./2015р.	Потребує поточного ремонту.
6. Оржицька сільська бібліотека-філія	8	1950р./-	Потребує капітального ремонту.
7. Мар'янівська сільська бібліотека – філія	8	1967р./-	Потребує відновлення освітлення та капітального ремонту
8. Слободо – Петрівський сільський будинок культури	280	1967р./2015р.	Приміщення аварійне, потребує капітального ремонту. Оновлення сценічних костюмів, оргтехніки.
9. Мар'янівський сільський будинок культури	130	1967/2011	Оновлення сценічних костюмів.

Основні історичні та історико – архітектурні пам'ятки на території ОТГ:

Таблиця 27. Перелік пам'яток культурної спадщини на території ОТГ

№ п/п	Назва пам'ятки	Адреса пам'ятки	Відкриття	Епохи	Категорія
1	Пам'ятник Т. Г. Шевченку	м. Гребінка, вул. Магістральна	1967 р.	XIX ст.	місцевого значення
2	Пам'ятний знак воїнам – механізаторам «Сільгосптехніки», які загинули у Великій Вітчизняній війні	м. Гребінка, вул. Миру	1970 р.	1941-1945 рр.	місцевого значення
3	Пам'ятник Є. П. Гребінці	м. Гребінка, вул. Жовтнева	1987 р.	XIX ст.	місцевого значення
4	Могила радянського воїна- кулеметника бронепоезда	м. Гребінка, база -32 (залізничне полотно) .	1983 р.	1941-1945 рр.	місцевого значення
5	Стела на честь воїнів-визволителів Гребінківського району від німецько-фашистських загарбників	м. Гребінка, вул. Миру	1968 р.	1941-1945 рр.	місцевого значення
6	Стела на честь вчителів та учнів школи №1, які загинули на фронтах Великої Вітчизняної війни .	м. Гребінка, вул. Магістральна	1972 р.	1941-1945 рр.	місцевого значення
7	Стела на честь вчителів та учнів школи №3, які загинули на фронтах Великої Вітчизняної війни .	м. Гребінка, вул. Магістральна	1967 р.	1941-1945 рр.	місцевого значення
8	Пам'ятник трудової слави (Трактор)	м. Гребінка, вул. Миру	1976 р.	1941-1945 рр.	місцевого значення
9	Пам'ятник на честь робітників вагонного депо, які загинули на фронтах Великої Вітчизняної війни.	м. Гребінка, на території вагонного депо	1968 р.	1941-1945 рр.	місцевого значення
10	Пам'ятник Герою Радянського Союзу Г. С. Кагамлику	м. Гребінка, вул. Миру	1968 р.	1941-1945 рр.	місцевого значення
11	Пам'ятник - танк	м. Гребінка, вул. Миру	1984 р.	1941-1945 рр.	місцевого значення

12	Пам'ятник «Слави»	м. Гребінка, вул. Ярослава Мудрого	1967 р.	1941- 1945 рр.	місцевого значення
13	Братська могила радянських воїнів, жертв фашизму 1941 -1943 рр.	м. Гребінка, вул. 50 –річчя Жовтня	1941 - 1943 рр.	1941- 1945 рр.	місцевого значення
14	Могила П. Кириченка	м. Гребінка (кладовище)	2003 р.	2003 р.	місцевого значення
15	Могила радянських воїнів	м. Гребінка (кладовище)	1943 р.	1941- 1945 рр.	місцевого значення
16	Могила В. М. Лелеки	м. Гребінка (кладовище)	1943 р.	Війна в Афганіс тані	місцевого значення
17	Пам'ятник воїнам частин і з'єднань Воронежського фронту, які звільнили місто від німецько – фашистських загарбників	м. Гребінка, вул. Миру	1943 р.	1941- 1945 рр.	місцевого значення
18	Могила М. Вовка (1919 – 1993 рр), (кавалер орденів Слави)	м. Гребінка (міське кладовище).	1993 р.	-	місцевого значення
19	Могили радянських воїнів	м. Гребінка вул. Городищенська	1943 р.	1941- 1945 рр.	місцевого значення
20	Приміщення школи , в якій розміщувався госпіталь ЕТ 1191, ТЛР 1823, ЕТ 116	м. Гребінка вул. Городищенська	1943 р.	1941- 1945 рр.	місцевого значення
21	Залізничний вокзал м. Гребінка, місце мітингу трудящих за участю уряду УРСР 1934 р.	м. Гребінка, вул. Магістральна,101	1934 р.	Часи індустрі алізації	місцевого значення
22	Пам'ятник історії «Городище»	м. Гребінка , вул Городищенська	2006 р.	Періоду Київсько ї Русі	місцевого значення
23	Пам'ятник воїнам інтернаціоналістам в Афганістані	м. Гребінка, вул. Жовтнева	2009 р.		місцевого значення
24	Пам'ятник учасників ліквідації аварії на Чорнобильській АЕС	м. Гребінка, вул. Городищенська	2007 р.		місцевого значення
25	Могила письменника – байкаря Є. П. Гребінки.	с. Мар'янівка	1962 р.	XIX ст.	Державного значення

26	Братська могила радянських воїнів і пам'ятник воїнам – односельцям.	с. Мар'янівка	1957 р.	1941-1945 рр.	місцевого значення
27	Пам'ятник Герою Радянського Союзу Г. С. Кагамлику	с. Слободо - Петрівка	1967 р.	1941-1945 рр.	місцевого значення
28	Школа, в якій навчався Герой Радянського Союзу Г. С. Кагамлик	с. Слободо - Петрівка	1938 р.	1941-1945 рр.	місцевого значення
29	Братська могила радянських воїнів і жертв фашизму та пам'ятник воїнам односельчанам.	с. Слободо - Петрівка	1956 р.	1941-1945 рр.	місцевого значення
30	Братська могила учасників встановлення радянської влади 1919 р.	с. Загребелля .	1919 р.	1918 - 1920 рр.	місцевого значення
31	Пам'ятник землякам	с. Загребелля .	1996 р.	1941-1945 рр.	місцевого значення
32	Могила П.Г. Романенка (учасник бойових дій в Авнаністані)	с. Паризька Комуна		1953-1985рр.	місцевого значення
33	Могила жертв Голодомору	м.Гребіка вул.Локомотивна		1932-1933рр.	місцевого значення

3.2.4 Фізичне виховання і спорт.

Для забезпечення нових, пріоритетних напрямків, які могли б забезпечити ефективне функціонування галузі розвитку фізичної культури та спорту на території Гребінківської ОТГ було створено комунальний заклад «Спортивний комплекс м. Гребінка». В місті функціонує районна дитяча юнацька спортивна школа (ДЮСШ), при КЗ «Спортивний комплекс міста Гребінка» функціонують гуртки з настільного тенісу та тренується футбольна команда «Локомотив». У дитячо-юнацькій спортивній школі постійно займаються діти в секціях: гандболу, волейболу, баскетболу, футболу та легкої атлетики. Наявна система фізичного виховання і спорту не відповідає потребам населення. Низький рівень залучення сільського населення до участі у фізкультурно-оздоровчих та спортивно масових заходах за місцем проживання, роботи та відпочинку громадян.

Таблиця 28. Спортивні заклади та споруди.

	Кількість
Стадіони	2
Спортивні майданчики	19
Міні поля	-
Спортивні зали	3

3.2.5. Релігійні організації та установи.

Таблиця 28. Релігійні організації та установи

№	Назва релігійної організації	Адреса	Керівник
1.	Релігійна громада Божої церкви християн віри євангельської “Відродження”	м.Гребінка, вул. Шевченка, буд. 73, кв. 2.	Хрумало Іван Іванович
2.	Релігійна громада Свято-Миколаївської Української православної церкви Київського патріархату	м.Гребінка, вул. Затишна, буд. 2.	Прищ Микола Васильович
3.	Релігійна громада Святого великомученика і цілителя Пантелеймона Української православної церкви	м.Гребінка, пров. Спортивний б. 11.	Савчук Валерій Іванович
4.	Релігійна громада Євангельських християн-баптистів “Церква Христа спасителя”	м.Гребінка, вул. Деповська, б. 4.	Анісімов Олексій Анатолійович
5.	Релігійна громада Луки Войно-Ясенецького Української православної церкви	м.Гребінка, вул. Городищенська, б. 1А	Ціко Василь Олексійович
6.	Релігійна громада Свято-Михайлівська Української православної церкви	с.Слободо-Петрівка, вул. Перемоги, буд. 100.	Сілкін Станіслав Вікторович

3.3. Дорожнє господарство, транспорт та комунікації.

3.3.1 Дорожнє господарство та транспортне обслуговування населення

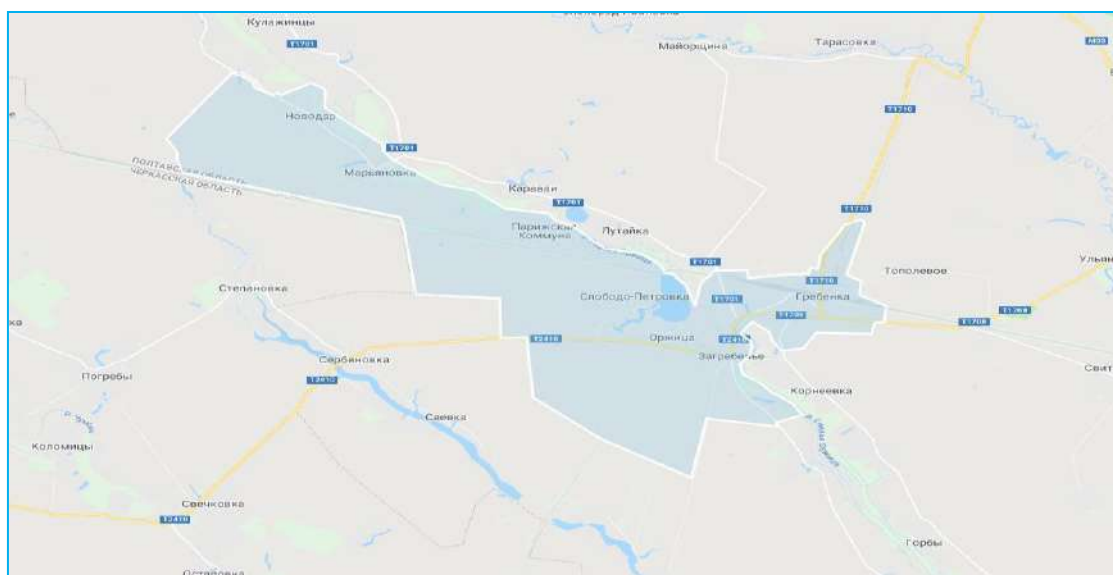


Рис. 10. Дороги, що проходять по території ОТГ.

По території ОТГ проходять:

- дороги комунальної власності - 100 км;
- дороги державного значення: Золотоноша -Драбів – Свчківка – Гребінка -152 км;

- дороги обласного значення: Олексіївка – Наталівка - Мар'янівка - 11,2км; Гребінка – Почаївка – Полтава - 11,2 км.

Покриття доріг:

- в межах населених пунктів ОТГ - 70% тверде покриття;
- між населеними пунктами - 30% тверде покриття.

Ситуація з дорожньою інфраструктурою в громаді складна. На території громади стан більшості доріг, як державної форми власності, так і комунальної, вимагає проведення ремонтних робіт. В 2017 році з обласного бюджету надійшла субвенція у розмірі 480000,40 грн. на капітальний ремонт дорожнього покриття. У рамках виконання робіт із поточного ремонту вулично-дорожньої мережі суттєво збільшилися об'єми робіт за кошти місцевого бюджету. Проведено поточні ремонти твердого покриття вулиць: Весняна, Героїв України, Городищенська, Кагамлика, Котляревського, Коцюбинського, Локомотивна, Магістральна, Миру, Незалежності, Паркова, І.Франка, пров. Водопровідний.

Через станцію Гребінка проходить дві залізничні магістралі Харків-Київ, Москва-Одеса. Відстань від м. Гребінка до с. Мар'янівка 15 км, до с. Слободо-Петрівка 7 км. Між населеними пунктами громади проходить залізнична магістраль Київ – Харків, яка і сполучає населені пункти з адміністративним центром.

Автотранспортне сполучення по місту та між населеними пунктами здійснюється приватними перевізниками. Пасажирські перевезення по території громади між селами та адміністративним центром ОТГ здійснює ФОП Тараненко. Всього маршрутів 2. У місті Гребінка діють кілька приватних служб таксі.

3.3.2. Зв'язок.

Таблиця 29. Послуги зв'язку.

	Кількість
Телефонізовані населені пункти	м. Гребінка, с. Слободо-Петрівка, с. Оржиця, с. Загребелля, с. Мар'янівка
Абонентів	896
Радіоточок	-

На території Гребінківської ОТГ основними видами зв'язку є: поштовий; телеграфний; міський і сільський телефонний; телефонний міжміський (включаючи міжнародний); проводове мовлення; передача і прийом телевізійних і радіопрограм; інтернет; мобільний. Послуги мобільного зв'язку надають компанії : Київстар, Vodafone, Lifecell. Послуги Інтернет надають компанії: Укртелеком, Оптіклайн, ПП Корнев С.О. та охоплюють населені пункти – м. Гребінка, с. Слободо - Петрівка, с. Оржиця, с. Загребелля, с. Мар'янівка. Відділення зв'язку: Укрпошта всього 3 відділення, охоплюють послугами Гребінківське ОТГ.

3.3.3. Охорона правопорядку та реагування на надзвичайні ситуації

Охорона правопорядку здійснюється Гребінківським відділом поліції в Полтавській області. Реагування на надзвичайні ситуації здійснює Районний сектор Головного управління Державної служби України з надзвичайних ситуацій в Полтавській області (РС ГУ ДСНС). Головне управління Державної служби України з надзвичайних ситуацій у Полтавській області забезпечує пожежну безпеку населення.

4. ЕКОНОМІЧНИЙ РОЗВИТОК

4.1. Розвиток бізнесу та підприємництва

Таблиця 30. Промислові підприємства розташовані на території ОТГ

Підприємства	Кількість
Виробництво харчових продуктів	4
Виготовлення меблів	1
Виготовлення взуття	1

ПАТ «Українська залізниця» є одним із основних підприємств, які наповнюють бюджет територіальної громади (ПДФО).

Кількість зареєстрованих фізичних осіб підприємців (ФОП) на території громади – 301 особа. Основні види діяльності фізичних осіб підприємців є роздрібна торгівля продуктами харчування, алкогольними напоями та тютюновими виробами, промисловими товарами, надання побутових послуг та послуг громадського харчування. Підприємств споживчого ринку налічує 190 об'єктів, а саме: - підприємств роздрібною торгівлі – 176; - кіосків – 14; - магазинів всього: - 162 з них - магазинів з продажу продовольчих товарів - 46 - магазинів з продажу непродовольчих товарів - 64 - магазинів змішаної торгівлі - 36 - торгові павільйони – 16.

Діюча мережа підприємств здатна задовольнити платоспроможний попит населення у різноманітних товарах та послугах.

Функціонує 4 автозаправні станції, 14 закладів громадського харчування(кафе/ресторан) та 8 аптек.

На території ОТГ функціонують 2 ринки – СТ «Центр 2008» - 540 торгових місць (зайнятість торгових місць становить 80%) та комунальне підприємство «Привокзальний ринок міста Гребінка Полтавської області» - 390 торгових місць (зайнятість торгових місць становить 30%).

Підприємства, що надають побутові послуги – 2, господарюючих суб'єктів, що надають побутові послуги - 21.

Відділення банківських установ 3 (Філія – Гребінківське відділення № 5482 ВАТ «Державний ощадний банк України», Гребінківське відділення філії «Полтавське головне регіональне управління» ПАТ КБ «Приватбанк», ПАТ «Полтава-банк»).

Господарюючі суб'єкти, що працюють на території ОТГ але не зареєстровані на території ОТГ – 28 осіб (м. Гребінка).

Таблиця 31. Підприємства сільськогосподарського виробництва

Підприємства	Кількість
Всього:	32
В т. ч:	
Господарські товариства	10
Фермерські господарства	17
Приватні підприємства	5

Аграрний сектор економіки громади представлений 32 господарствами, в тому числі - 10 господарськими товариствами, 5 приватними підприємствами та 17 фермерськими господарствами. В агроформуваннях усіх форм власності знаходиться в обробітку 5670,3358 га ріллі.

Спеціалізується аграрний сектор громади на вирощуванні зернових, бобових культур, соняшника, кукурудзи, овочів та фруктів.

Найбільшим в громаді та одним з найбільших у Гребінківському районі підприємств за обсягами виробництва сільськогосподарської продукції є СФГ "Україна" (Іванюта С.І.) підприємство створене в 1995 році.

Всі агропідприємства економічно активні учасники проектів розвитку територіальної громади, не мають заборгованості по заробітній платі.

5. НАВКОЛИШНЄ СЕРЕДОВИЩЕ ТА ЕКОЛОГІЯ

5.1 Природні ресурси та рекреаційний потенціал

На території району, в околицях міста Гребінка, розташовані два родовища глинозему: Корніївське та Лутайське. Вони використовуються для виробництва цегли. Паливні корисні копалини Гребінківського району представлені торфом. Він використовується як добриво, іноді - як паливо. Водні ресурси території поділяються на поверхневі та підземні. До поверхневих водних ресурсів відносяться річки, озера, болота, водосховища та ставки. До підземних водних ресурсів належать ґрунтові та підземні води. По території ОТГ протікає річка Оржиця. Річка Оржиця - одна з найбільших правих приток Сули. Довжина 117 км.

Площа водозбірного басейну 2 190 км². Похил 0,34 м/км. Долина коритоподібна, завширшки до 3 км. Заплава шириною 600 м, з багатьма озерами, в нижній течії заболочена. Річище звивисте, на окремих ділянках відрегульоване. Використовується на рибництво, водопостачання, зрошення, задля рекреації. Бере початок біля с. Лемешівка. Тече територією Яготинського району Київської області та Пирятинського, Гребінківського, Оржицького районів Полтавської області. Річка Оржиця є основною водною артерією Гребінківського району.

5.2. Земельні ресурси.

Таблиця 32. Земельний фонд ОТГ, га.

Категорія земель	Площа земель, га
Землі сільськогосподарського призначення	5670,3358
Землі житлової і громадської забудови	439,634
Землі лісогосподарського призначення	286,5
Землі промисловості, транспорту, зв'язку, енергетики, оборони та іншого призначення	761,4041
Землі водного фонду	13,637
Землі рекреаційного призначення	5,653
Інші землі	1100,3349
Всього:	8277,499



Рис.11. Структура земельного фонду ОТГ, %.

Таблиця 33. Найбільші землекористувачі на землях ОТГ.

№	Назва землекористувача	Площа (га)	Примітка (використання)
1	ПАТ «Українська залізниця»	400,0958	Для розміщення та експлуатації будівель і споруд залізничного транспорту
2	СФГ «УКРАЇНА»	133,9675	Землі сільськогосподарського призначення
3	СФГ «БІРЮЗА»	62,5791	Землі сільськогосподарського призначення
4	СФГ «ТЕРКОМ»	50,00	Землі сільськогосподарського призначення
5	ПП «МАР'ЯНІВСЬКЕ-2014»	35,49	Землі сільськогосподарського призначення
6	ФГ «ЛАЙФ»	18,8069	Землі сільськогосподарського призначення
7	ТОВ «СОНЯЧНА ЕНЕРГІЯ 2017»	10,00	Землі енергетики
8	ТОВ СП «НІБУЛОН»	6,5723	Землі промисловості

9	ТОВ «АГС АГРО ТРЕЙД»	3,1919	Землі промисловості
10	ФГ «Деметра 2008»	5,5211	Землі сільськогосподарського призначення
11	«Державна продовольчо-зернова корпорація України» «Гребінківський елеватор»	8,6112	Землі промисловості
12	ТОВ «АЗИМУТ-АГРО»	3,0755	Землі промисловості
13	ТОВ «КОНОНІВСЬКИЙ ЕЛЕВАТОР»	3,6921	Землі промисловості
14	ТОВ «ПИРЯТИНСЬКИЙ СИРЗАВОД»	0,5641	Землі промисловості
15	ПВГП «АВТОТРАНС»	0,1577	Землі комерційного призначення
16	ФОП Тараненко О.Г.	1,1950	Землі комерційного призначення
17	ФОП Комар А.І.	0,6580	Землі комерційного призначення
18	ФОП Куліш В.І.	0,1529	Землі промисловості
	Всього, га:	744,3311	

Першочергові завдання для подальшого ефективного управління земельними ресурсами ОТГ:

- виготовлення містобудівної документації та картографічних матеріалів Гребінківської ОТГ;
- встановлення меж Гребінківської ОТГ;
- ведення електронної бази даних по всіх категоріях земель на території громади;
- контроль за дотриманням орендарями орендної плати за земельні ділянки несільськогосподарського призначення відповідно до затверджених ставок орендної плати;
- продовження проведення інвентаризації інвестиційно привабливих земельних ділянок несільськогосподарського призначення для подальшого проведення земельних торгів на право їх оренди або викупу;
- оформлення та виготовлення документації із землеустрою на земельні ділянки комунальної власності.

5.3. Екологія

Найвагомішими чинниками впливу на стан довкілля Гребінківської ОТГ є:

- значна кількість автомобільного транспорту з низькими екологічними параметрами, що призводить до стабільно високого рівня шкідливих викидів в атмосферу;
- відсутність підприємства з переробки твердих побутових та промислових відходів;
- скорочується кількість зелених насаджень, що є основними проблемними питаннями для громади;

- недостатнє охоплення індивідуального сектору системою збирання та вивозу сміття;
- збільшення кількості домашніх тварин, що залишалися без догляду (безпритульних тварин).

По території Гребінківської об'єднаної територіальної громади протікає річка Оржиця. Вона є основною водною артерією Гребінківської ОТГ. На сьогодні очевидним є негативний вплив на довкілля антропогенних чинників, адже значна територія річкової долини розорана, задіяна під пасовищами або залишається занедбаною. Нині на багатьох відрізках берегів р. Оржиця можна без перешкод підійти до самої води. Великою екологічною проблемою стає масове забруднення водойми відходами діяльності комунальних і сільськогосподарських підприємств. З часом екологічні проблеми прирічкової зони набувають все більших обсягів, викликаючи загрозу для безпечного існування довкілля.

5.4. Поводження з ТПВ.

Для забезпечення вимог санітарних норм, тверді побутові відходи в т. ч. тверді відходи з підприємств, вивозяться КП «Гребінківський комбінат комунальних підприємств», розміщуються та складуються на полігоні твердих побутових відходів. За 2017 рік на полігон вивезено ТПВ 3,2 тис.тон відходів.

Обслуговування полігону веде КП «Гребінківський комбінат комунальних підприємств», яке укладає договори на вивіз твердих відходів з підприємствами і організаціями усіх форм власності. КП «Гребінківський комбінат комунальних підприємств», укладає договори з домовласниками приватного сектору та установами.

Підприємства, які займаються заготівлею відходів як вторинної сировини, на території ОТГ відсутні. Стихійні сміттєзвалища - 5 в населених пунктах - 2.

В користуванні громади є місце видалення твердих побутових відходів, загальною площею 3,9991 га. Технічна документація з землеустрою на користування сміттєзвалищем зроблена. Право власності на земельну ділянку зареєстровано 29.02. 2016 року. Паспорт на полігон твердих побутових відходів зареєстрований 24.05. 2004 року № 27.

На території громади збором та вивозом твердих побутових відходів займається КП «Гребінківський комбінат комунальних підприємств», спецтехнікою комбінат забезпечений: 2 сміттєвоза ГАЗ 53, сміттєвоз МАЗ, трактор з причепом МТЗ 382, трактор гусеничний ДТ75.

Збір та вивіз ТПВ здійснюється безконтейнерним способом за графіком: індивідуальний сектор – 2 рази на місяць, багатоквартирні будинки – 3 рази на тиждень. Технологія утилізації відходів – трамбування та дренажування. Роботи виконуються по мірі накопичення відходів. У ОТГ відсутні підприємства, які скидають забруднюючі речовини у поверхневі води. Забруднення ґрунту у межах норми відбувається при використанні засобів хімізації в аграрному секторі ОТГ.

6. УПРАВЛІННЯ ТЕРИТОРІЄЮ

6.1. Органи державної влади та місцевого самоврядування

Таблиця 34. Структура та загальна чисельність апарату Гребінківської міської ради та її виконавчих органів

№ з/п	Назва структурних підрозділів та посад	Кількість штатних одиниць
<i>Керівництво міської ради та її виконавчого комітету</i>		
1	Міський голова	1
2	Секретар ради	1
3	Заступник міського голови з питань діяльності виконавчих органів ради	2
4	Керуючий справами виконкому	1
5	Староста	2
	<i>Відділ бухгалтерського обліку та звітності</i>	14
6	Начальник	1
7	Заступник начальника	1
8	Головний спеціаліст	1
9	Провідний спеціаліст	5
10	Спеціаліст 1 категорії	3
11	Водій	1
12	Водій (старостату)	1
13	Прибиральниця	1
	<i>Відділ соціально-економічного розвитку та регуляторної політики</i>	3
14	Начальник	1
15	Головний спеціаліст	1
16	Провідний спеціаліст	1
	<i>Відділ земельних відносин та охорони навколишнього середовища</i>	3
17	Начальник	1
18	Провідний спеціаліст	2
	Відділ містобудування, архітектури та ЖКГ	3

19	Начальник	1
20	Провідний спеціаліст	2
	<i>Відділ інфраструктури, муніципальних ініціатив, інвестицій та енергоменеджменту</i>	4
21	Начальник	1
22	Головний спеціаліст	2
23	провідний спеціаліст	1
24	Головний спеціаліст з організаційної роботи ради	1
	<i>Відділ з питань цивільного захисту, мобілізаційної роботи, інформаційного забезпечення</i>	3
25	Начальник	1
26	Головний спеціаліст	1
27	Провідний спеціаліст	1
	<i>Загальний відділ, персоналу</i>	6
28	Начальник	1
29	Головний спеціаліст (по кадрам)	1
30	Оператор комп'ютерного набору	1
31	Секретар керівника	1
32	Діловод	2
	<i>Відділ соціального захисту</i>	3
33	Начальник	1
34	Провідний спеціаліст	2
	<i>Юридичний сектор</i>	2
35	Завідувач	1
36	Головний спеціаліст	1
	<i>Відділ ведення Реєстру територіальної громади та</i>	3
37	Начальник	1
38	Головний спеціаліст	2
	<i>Центр надання адміністративних послуг</i>	5
39	Начальник	1
40	Головний спеціаліст	2
41	Провідний спеціаліст	2

	<i>Відділ державної реєстрації</i>	3
42	Начальник - державний реєстратор	1
43	Державний реєстратор	2
Самостійні відділи		
1	<i>Фінансовий відділ</i>	5
	начальник	1
	Заступник начальника	1
	Головний спеціаліст	1
	Провідний спеціаліст	2
2	<i>Відділ освіти</i>	3
	Начальник	1
	Головний спеціаліст	2
3	Відділ культури і туризму	2
	Начальник	1
	Провідний спеціаліст	1
4	<i>Центр соціальних служб для сім'ї, дітей та молоді</i>	2
	Директор	1
	Фахівець із соціальної роботи	1

Таблиця 35. Склад депутатів Гребінківської міської ради VII скликання

	Прізвище, ім'я, по батькові депутата	Від якої партії
1	Баламут Дмитро Олександрович	Блок Петра Порошенка
2	Білова-Хандогій Ірина Федорівна	Соціал-демократична партія
3	Божко Світлана Сергіївна	ВО «Батьківщина»
4	Бондарь Іван Михайлович	Радикальна партія Олега Ляшка
5	Бунько Олексій миколайович	Радикальна партія Олега Ляшка
6	Дубовик Валентина Михайлівна	Радикальна партія Олега Ляшка
7	Зінченко Андрій Васильович	Соціал-демократична партія

8	Ільчук Олександр Володимирович	Радикальна партія Олега Ляшка
9	Кривошея Віктор Іванович	«Наш край»
10	Кулікова Тамара Віталіївна	Радикальна партія Олега Ляшка
11	Лазоренко Тамара Федорівна	Радикальна партія Олега Ляшка
12	Мисак Микола Анатолійович	ВО «Батьківщина»
13	Назаренко Світлана Сергіївна	Радикальна партія Олега Ляшка
14	Науменко Тетяна Борисівна	Радикальна партія Олега Ляшка
15	Ніколаєнко Віра Іванівна	Радикальна партія Олега Ляшка
16	Носова Наталія Станіславівна	Блок Петра Порошенка
17	Обруч Олександр Олександрович	Радикальна партія Олега Ляшка
18	Пляшечник Олександр Миколайович	Радикальна партія Олега Ляшка
19	Рябека Руслан Миколайович	Радикальна партія Олега Ляшка
20	Сотніченко Катерина Василівна	Радикальна партія Олега Ляшка
21	Ткаченко Володимир Володимирович	Блок Петра Порошенка
22	Хижняк Валерій Дмитрович	Радикальна партія Олега Ляшка
23	Цапенко Людмила Василівна	Радикальна партія Олега Ляшка
24	Чайка Світлана Іванівна	Блок Петра Порошенка
25	Ященко Тетяна Антонівна	Радикальна партія Олега Ляшка
26	Головатенко Григорій Володимирович (склав повноваження)	«Наш край»

6.2. Місцевий бюджет.

Об'єднана територіальна громада утворена в березні 2017 року. Бюджети територіальних громад, що об'єднались, розроблені на 2017 рік та виконувались окремо до закінчення бюджетного 2017 року.

Бюджет об'єднаної територіальної громади на 2018 рік сформовано з урахуванням вимог чинного законодавства України та децентралізації, складений та виконуватиметься за програмно-цільовим методом бюджетування.

Складовими бюджету є власні доходи та офіційні трансферти. Прогноз доходної частини бюджету на 2018 рік становить 110991,7 тис.грн. в тому числі:

- власні доходи - 70694,4 тис.грн.
- офіційні трансферти з державного бюджету - 39555,5 тис.грн. в тому числі:
 - освітня субвенція з державного бюджету місцевим бюджетам - 19193,7 тис.грн.;
 - медична субвенція з державного бюджету місцевим бюджетам - 10390,3 тис.грн.;
 - субвенція з державного бюджету місцевим бюджетам на здійснення заходів щодо соціально-економічного розвитку окремих територій - 7937 тис.грн.;
 - субвенція з державного бюджету місцевим бюджетам на формування інфраструктури об'єднаних територіальних громад - 916,5 тис.грн.;
 - дотація з місцевого бюджету на здійснення переданих з державного бюджету видатків з утримання закладів освіти та охорони здоров'я за рахунок відповідної додаткової дотації з державного бюджету - 748,4 тис.грн.;
 - субвенція з місцевого бюджету на надання державної підтримки особам з особливими освітніми потребами за рахунок відповідної субвенції з державного бюджету - 218,1 тис.грн.;
 - субвенція з місцевого бюджету на забезпечення якісної, сучасної та доступної загальної середньої освіти `Нова українська школа` за рахунок відповідної субвенції з державного бюджету - 151,5 тис.грн.;
- офіційні трансферти з обласного, районного бюджетів - 741,8 тис.грн. (інші субвенції з місцевих бюджетів: на відшкодування частини вартості путівки дитячим закладам оздоровлення та відпочинку за надані послуги з оздоровлення та відпочинку дітей, які виховуються в сім'ях із дітьми, на підвезення учнів до навчальних закладів, утримання реєстраційної служби, придбання обладнання для харчоблоків загальноосвітнім навчальним закладами).

Основним джерелом власних доходів, є податок на доходи фізичних осіб, який складає 70,5% загальної суми власних доходів бюджету об'єднаної територіальної громади та місцеві податки – 23,4%.

Таблиця 36. Доходи бюджету ОТГ (факт/прогноз).

Доходи бюджету ОТГ	2017 рік, тис.грн.	Прогнозні показники на 2018 рік, тис.грн.
Надходження від ПДФО	0	46550
Надходження від єдиного податку	2548,9	4636,2
Плата за землю	12046,5	12901,9
Доходи від відчуження нерухомості та землі	69,9	20

Податок на прибуток підприємств комунальної власності	65	160
Податок на нерухомість	362,1	860,3
Акцизний збір	3796,3	4160
Інші податки та збори	241,4	26
Дохід від оренди комунального майна	11,3	72
Інші доходи	478,4	1308
Разом	19619,8	70694,4

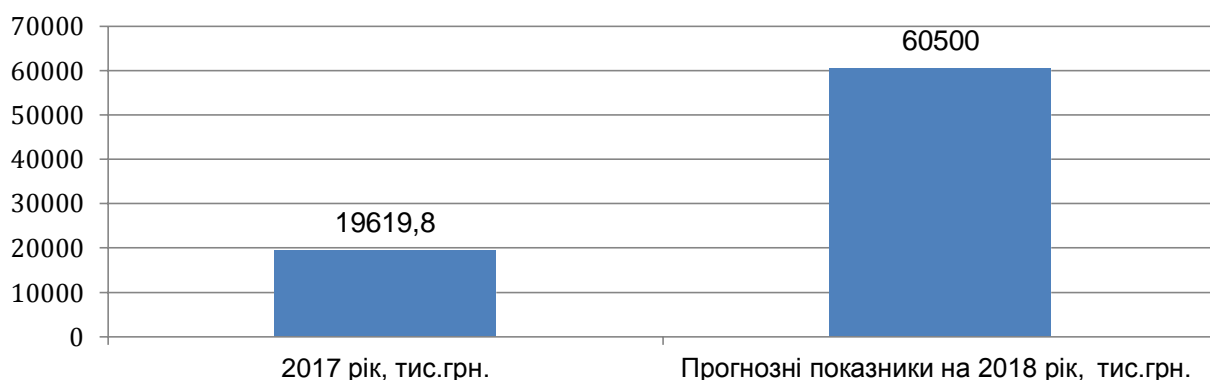


Рис.12. Динаміка доходів бюджету ОТГ(власні надходження), факт та прогноз, тис. грн.

Зростання доходів бюджету очікується за рахунок надходження ПДФО та доходу від оренди комунального майна, у той же час очікується зменшення надходжень від єдиного податку, плати за землю, акцизного збору, інших податків і зборів.

Таблиця 37. Офіційні трансферти (план на 2018р.)

Офіційні трансферти	2018 рік, тис.грн.
Субвенції з державного бюджету всього, в т.ч.:	39555,5
Освітня субвенція з державного бюджету місцевим бюджетам	19193,7
Медична субвенція з державного бюджету місцевим бюджетам	10390,3
Субвенція з державного бюджету місцевим бюджетам на здійснення заходів щодо соціально-економічного розвитку окремих територій	7937
Субвенція з державного бюджету місцевим бюджетам на формування інфраструктури об'єднаних територіальних громад	916,5
Дотація з місцевого бюджету на здійснення переданих з державного бюджету видатків з утримання закладів освіти та охорони здоров'я за рахунок відповідної додаткової дотації з державного бюджету	748,4
Субвенція з місцевого бюджету на надання державної підтримки особам з особливими освітніми потребами за рахунок відповідної субвенції з державного бюджету	218,1
Субвенція з місцевого бюджету на забезпечення якісної, сучасної та доступної загальної середньої освіти «Нова українська школа» за рахунок відповідної субвенції з державного бюджету	151,5
Субвенції з місцевих бюджетів (на відшкодування частини вартості путівки дитячим закладам оздоровлення та відпочинку за надані	741,8

послуги з оздоровлення та відпочинку дітей, які виховуються в сім'ях із дітьми, на підвезення учнів до навчальних закладів, утримання реєстраційної служби, придбання обладнання для харчоблоків загальноосвітнім навчальним закладам)	
Разом	40297,3

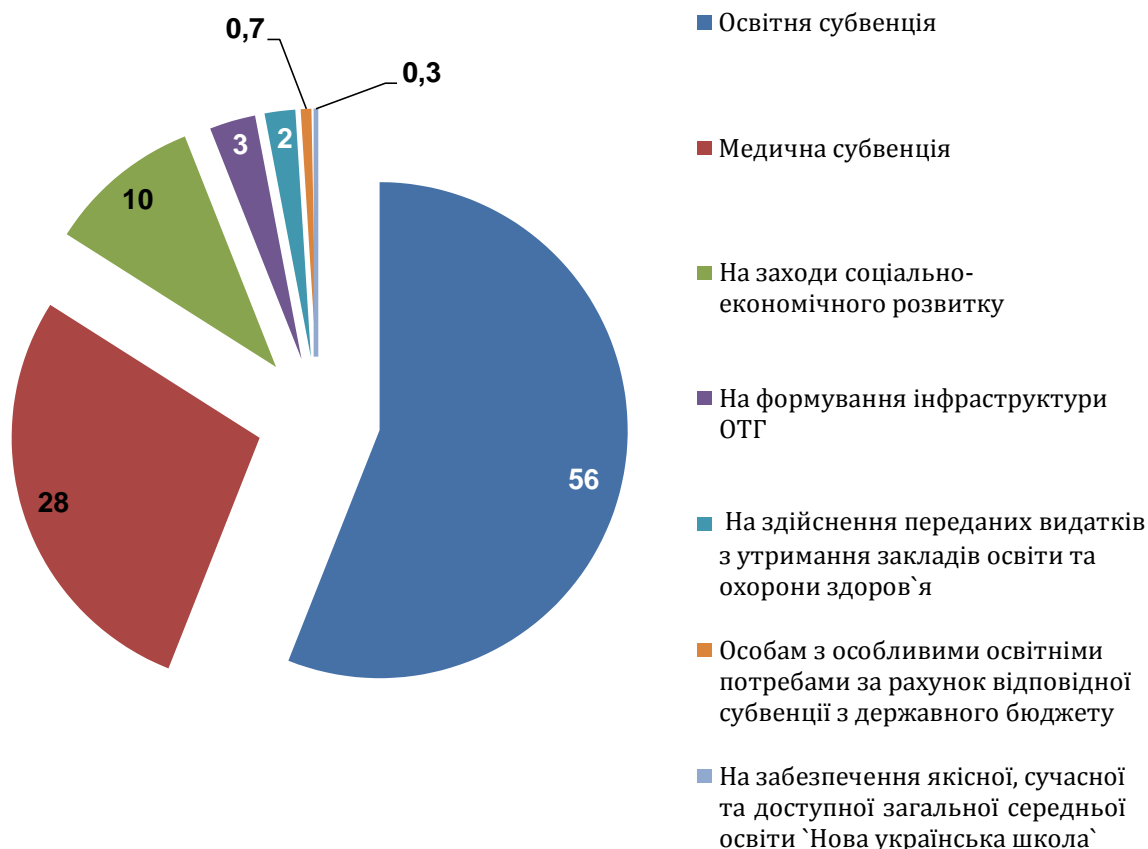


Рис.13. Структура субвенції з державного бюджету на 2018рік, %.

Таблиця 38. Структура доходів об'єднаного бюджету ОТГ (тис.грн.).

	План на 2018р.
Власні надходження ОТГ	70694,4
Субвенції з державного бюджету в тому числі:	39555,5
Освітня субвенція з державного бюджету місцевим бюджетам	19193,7
Медична субвенція з державного бюджету місцевим бюджетам	10390,3
Субвенція з державного бюджету місцевим бюджетам на здійснення заходів щодо соціально-економічного розвитку окремих територій	7937
Субвенція з державного бюджету місцевим бюджетам на формування інфраструктури об'єднаних територіальних громад	916,5
Дотація з місцевого бюджету на здійснення переданих з державного бюджету видатків з утримання закладів освіти та охорони здоров'я за рахунок відповідної додаткової дотації з державного бюджету	748,4

Субвенція з місцевого бюджету на надання державної підтримки особам з особливими освітніми потребами за рахунок відповідної субвенції з державного бюджету	218,1
Субвенція з місцевого бюджету на забезпечення якісної, сучасної та доступної загальної середньої освіти `Нова українська школа` за рахунок відповідної субвенції з державного бюджету	151,5
Субвенції з місцевих бюджетів (на відшкодування частини вартості путівки дитячим закладам оздоровлення та відпочинку за надані послуги з оздоровлення та відпочинку дітей, які виховуються в сім'ях із дітьми, на підвезення учнів до навчальних закладів, утримання реєстраційної служби, придбання обладнання для харчоблоків загальноосвітнім навчальним закладам)	741,8
Разом	110991,7

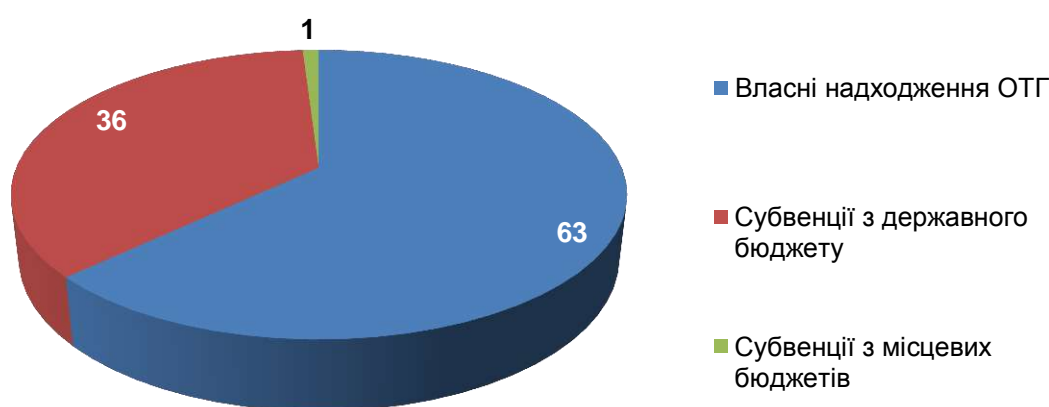


Рис.14. Структура доходів об'єднаного бюджету ОТГ(план на 2018р.), %.

Таблиця 39 . Структура власних доходів (сумарно) бюджетів сільських та міської рад, які увійшли до складу ОТГ (сумарно), на підставі бюджетних та фінансових даних за останні бюджетні роки, (тис. грн.).

Доходи бюджету ОТГ, створеного у 2017 році:	Роки				
	2015 (сумарно)	2016 (сумарно)	2017 (сумарно)	2018 (план)	2019 (прогноз)
Надходження від ПДФО	-	-	-	46550	50500
Надходження від єдиного податку	1480,0	2350	2548,9	4636,2	4641,2
Плата за землю	2360	10100	12046	12901,9	12901,9
Доходи від відчуження нерухомості та землі	-	17	69,9	20	20
Податок на прибуток підприємств комунальної власності	6,6	42,2	65,0	160	160
Податок на нерухомість	81,2	297,4	362,1	860,3	860,3
Акцизний збір	1540	2650,8	3796,3	4160	4250

Інші місцеві податки та збори	134	158	241,4	26	30
Дохід від оренди комунального майна	-	-	11,3	72	80
Інші доходи	154	186	478,4	1308	1364,8
Разом	5755,8	15801,4	19619,3	70694,4	74808,2

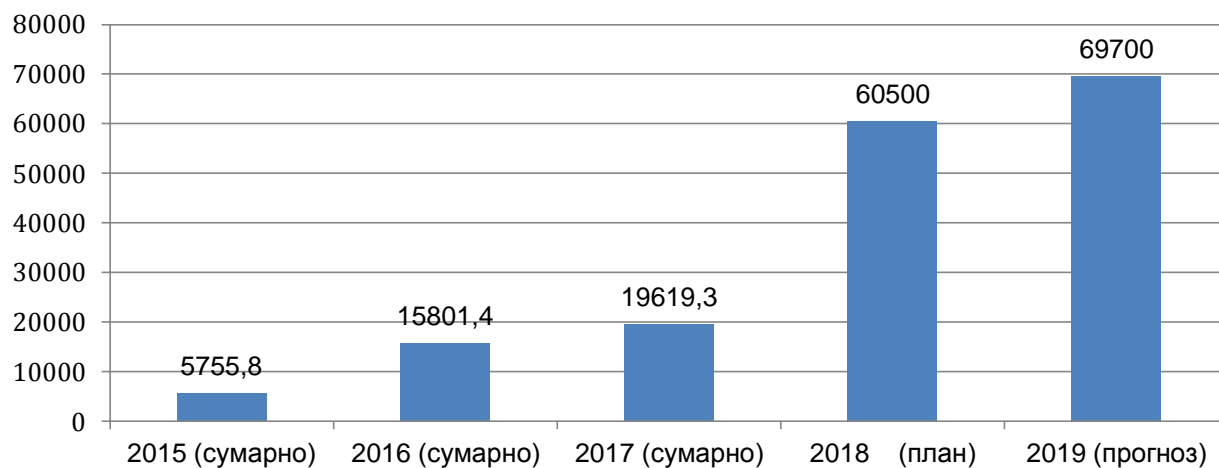


Рис.14. Динаміка(факт, план, прогноз) власних доходів бюджету ОТГ, тис. грн.

Таблиця 40. Структура видатків бюджету ОТГ (тис.грн.).

	Факт 2017р.	План 2018р.
Заробітна плата з нарахуваннями	4695,8	53422,4
Оплата комунальних послуг та енергоносіїв	500,5	6493,1
Видатки на відрядження	5,4	182,4
Продукти харчування	-	2038
Медикаменти	-	29
Предмети, матеріали, обладнання та інвентар	895,6	3295,3
Оплата послуг (крім комунальних)	5848,8	5864,7
Інші виплати населенню(матеріальні допомоги)	308,2	1014,2
Поточні трансферти органам державного управління	1488,8	23752,5
Інші поточні видатки	15,4	2742,6
Капітальні видатки	13517,7	12157,5
Всього по ОТГ	27276,2	110991,7

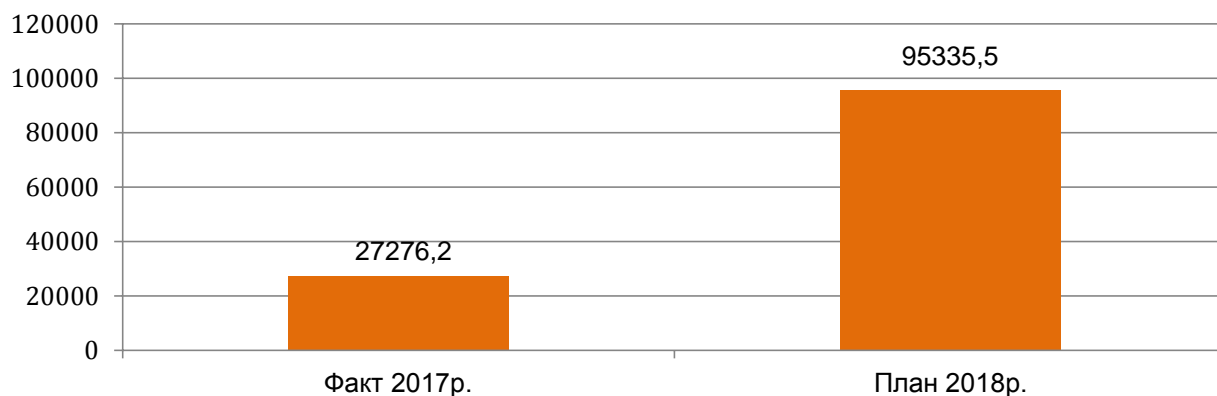


Рис.15. Видатки всього по ОТГ (факт, план), тис. грн

Таблиця 41. Виконання бюджету на 2017р.(тис.грн).

	План на 2017р.	Факт 2017р.
Слободо-Петрівська сільська рада	3593,0	4532,3
Мар'янівська сільська рада	1270,3	1146,9
Гребінківська міська рада	37004,2	37584,4
Всього по ОТГ	41867,5	43263,6

Таблиця 42. Найбільші платники податків у громаді (тис.грн.).

Назва платника	Сплачено ПДФО	Акциз	Плата за землю	Податок на нерухомість
ПАТ "Укрзалізниця"	23650,0	-	7456,5	330,5
ФОП Палах В.І.	-	192	-	-

Таблиця 43. Заклади, що утримуються за рахунок бюджету органів місцевого самоврядування.

Заклади	Кількість
Всього, у т.ч.	27
загальноосвітніх навчальних закладів I – III ступенів	3
загальноосвітніх навчальних закладів I – II ступенів	3
загальноосвітніх навчальних закладів I ступеня	-
дошкільних навчальних закладів	4

закладів позашкільної освіти	3
закладів культури	9
закладів фізичної культури	1
фельдшерсько-акушерських пунктів	1
амбулаторій, поліклінік	2
лікарень	1
станцій швидкої допомоги/пунктів постійного базування	-

6.3. Партнери з розвитку (співробітництво з іншими організаціями, проектами міжнародної технічної допомоги)

Гребінківська громада брала участь у «Польсько-українському проекті “Суспільна підтримка реформи місцевого самоврядування. Українська мережа клубів громадського діалогу” Фонду міжнародної солідарності, Польща, 2016р.; «Польсько-українському проекті “Малі міста - магніт для інвестора” Фонду міжнародної солідарності, Польща, 2014р.; “Створення ЦНАП у рамках впровадження програми “U-LEAD з Європою”».

Перелік таблиць

- Таблиця 1. Порівняння показників Гребінківської ОТГ.
- Таблиця 2. Площа території ОТГ за структурою.
- Таблиця 3. Демографічна характеристика населення, станом на 01.01.2018р.
- Таблиця 4. Чисельність населення по населених пунктах ОТГ 2013-2017рр., осіб
- Таблиця 5. Природний та міграційний рух населення, осіб (сумарно по всіх населених пунктах, що увійшли до складу ОТГ) за 2015-2017рр.
- Таблиця 6. Населення Гребінківської ОТГ за віком станом на 01.01.2018р., осіб
- Таблиця 7. Розподіл населення за віком у населених пунктах, що увійшли до складу ОТГ станом на 2016 рік, осіб.
- Таблиця 8. Розподіл населення за віком, осіб.
- Таблиця 9. Рівні освіти серед населення у віці понад 18 років (сумарно по всіх населених пунктах, що увійшли до складу ОТГ), станом на 01.01.2018р.
- Таблиця 10. Чисельність офіційно зареєстрованих безробітних, станом на 01.01.2018р. по населених пунктах ОТГ.
- Таблиця 11. Чисельність безробітних по ОТГ станом на 01 січня 2013-2017рр. (сумарно по всім населеним пунктам), осіб.
- Таблиця 12. Розподіл робочої сили за галузями (які представлені в ОТГ)
- Таблиця 12. Найбільші роботодавці.
- Таблиця 13. Реєстр громадських організацій на території ОТГ.
- Таблиця 14. Загальні тенденції зміни зайнятості, осіб (сумарно по всіх населених пунктах, що увійшли до складу ОТГ).
- Таблиця 15. Реєстр громадських організацій на території ОТГ.
- Таблиця 16. Стан житлового фонду громади.
- Таблиця 17. Водопостачання та водовідведення.
- Таблиця 18. Заклади та установи соціального забезпечення(на території ОТГ).
- Таблиця 19. На території громади функціонують дошкільні навчальні заклади.
- Таблиця 20. Мережа закладів освіти за місцем розташування в ОТГ.
- Таблиця 21. Перелік та опис дошкільних та загальноосвітніх навчальних закладів.
- Таблиця 22. Дошкільні та загальноосвітні навчальні заклади.
- Таблиця 23. Інформація щодо захворюваності сукупно по всіх населених пунктах, що увійшли до складу ОТГ.
- Таблиця 24. Мережа закладів охорони здоров'я.
- Таблиця 25. Заклади культури.
- Таблиця 26. Спортивні заклади та споруди.
- Таблиця 27. Послуги зв'язку.
- Таблиця 28. Промислові підприємства розташовані на території ОТГ.
- Таблиця 29. Підприємства сільськогосподарського виробництва.
- Таблиця 30. Структура земельного фонду ОТГ.
- Таблиця 31. Найбільші землекористувачі в ОТГ, розташовані на землях ОТГ.
- Таблиця 32. Органи місцевого самоврядування. Структура та загальна чисельність апарату Гребінківської міської ради та її виконавчих органів.
- Таблиця 33. Склад депутатів Гребінківської міської ради 7 скликання.
- Таблиця 34.
- Таблиця 35. Структура доходів об'єднаного бюджету ОТГ (тис.грн.).
- Таблиця 36. Структура доходів (сумарно) бюджетів сільських рад, які увійшли до складу ОТГ (сумарно), на підставі бюджетних та фінансових даних за останні бюджетні роки, (тис. грн.).
- Таблиця 37. Структура видатків бюджету ОТГ (тис.грн.).
- Таблиця 38. Виконання бюджету на 2017р. (тис.грн).
- Таблиця 39. Найбільші платники податків у громаді (тис.грн.).
- Таблиця 40. Заклади, що утримуються за рахунок бюджету органів місцевого самоврядування.

Перелік рисунків

Рис.1. Територія Гребінківської ОТГ.

Рис.2.

Рис.3.

Рис.4.

Рис.5.

Рис.6.

Рис.7.

Рис.8.

Рис.9.

Рис.10.

Рис.11.

Рис.12.

Додаток 2

*Матеріали
до Стратегії розвитку
Гребінківської ОТГ*

Звіт
про результати опитування
мешканців Гребінківської ОТГ

2018 р.

Документ розроблено за підтримки Проекту «Впровадження інструментів ефективного муніципального менеджменту та правнича допомога громадам» Асоціації об'єднаних територіальних громад.
Реалізується за підтримки Програми «U-LEAD з Європою»

Гребінківська об'єднана територіальна громада у 2017р. прийняла рішення про розробку Стратегії розвитку. За підтримки Асоціації об'єднаних територіальних громад та Проекту U-LEAD у 2018р. в громаді продовжується розпочата робота зі стратегічного планування.

Важливий захід цього процесу - визначення думки мешканців громади, що працюють та живуть на території, користуються послугами, оцінюють перспективу подальшого перебування в громаді для себе та своїх дітей, та водночас, відчувають відповідальність перед громадою за її розвиток.

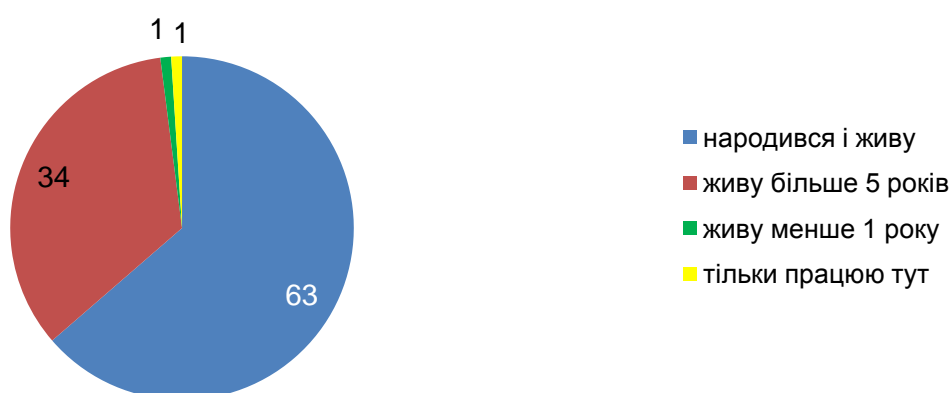
Створеною Робочою групою проведено опитування мешканців ОТГ щоб визначити що і як потрібно зробити задля покращення життя в громаді.

Результати опитування відображені у звіті та використані під час визначення пріоритетних напрямів розвитку та для формування цільового блоку Стратегії розвитку Гребінківської ОТГ.

Опитування громадян, окрім прямої мети – дізнатися думки громади щодо певних питань, є й ефективним інструментом залучення громадськості до планування власного майбутнього. Тож анкетування, проведені в процесі стратегічного планування, виконували також функцію інформування мешканців і залучення їх до співпраці, а надалі до прийняття управлінських рішень відносно розвитку громади.

Для опитування запропонована анкета відповідного зразка (додається до звіту). Участь у опитуванні взяли 155 мешканців з усіх населених пунктів Гребінківської ОТГ. За формою анкета була анонімною й складалася з 12-ти запитань.

1. Як давно ви тут мешкаєте? (%)



63% від опитаних респондентів живуть в громаді від народження, 34% проживають на території більше 5-ти років, 1% проживає менше 1-го року, трохи більше 1% приїздить до громади з певною періодичністю працювати.

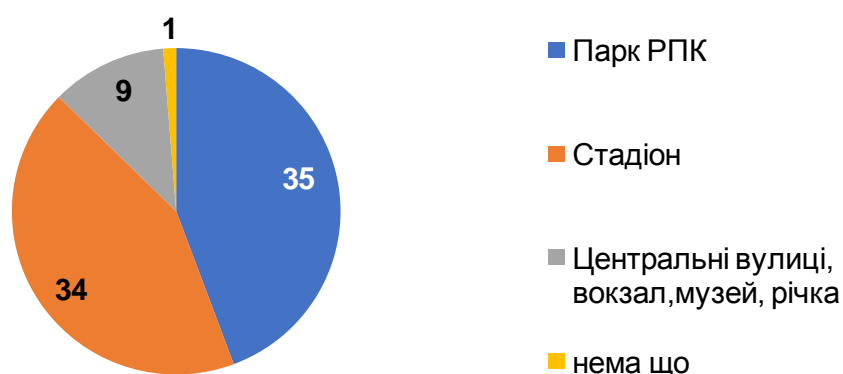
2. Які, на Вашу думку, сильні сторони громади?

На це питання відповіді дали 12% від всієї кількості опитаних респондентів.

Як сильні сторони об'єднаної громади зазначені фактори:

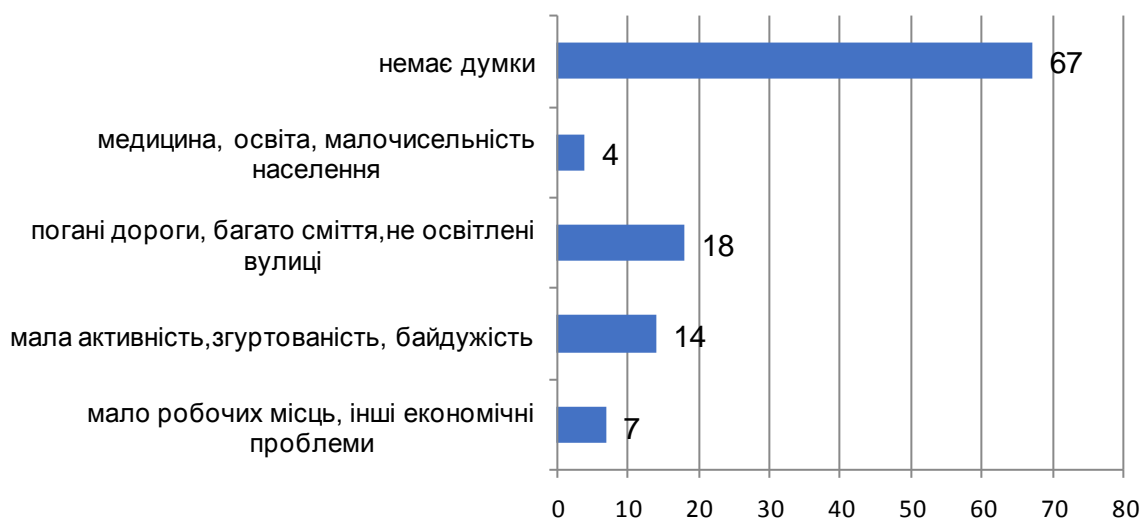
- природні ресурси та рекреаційний потенціал ;
- географічне розташування;
- початок змін;
- благоустрій;
- волонтерський рух.

3. Якщо до Вас приїдуть гості, куди Ви їх поведете? Що запропонуєте подивитись? (%)



Мешканцям подобається парк, стадіон, центральні вулиці населених пунктів, працюючий музей, історична будівля вокзалу, природа вздовж річки.

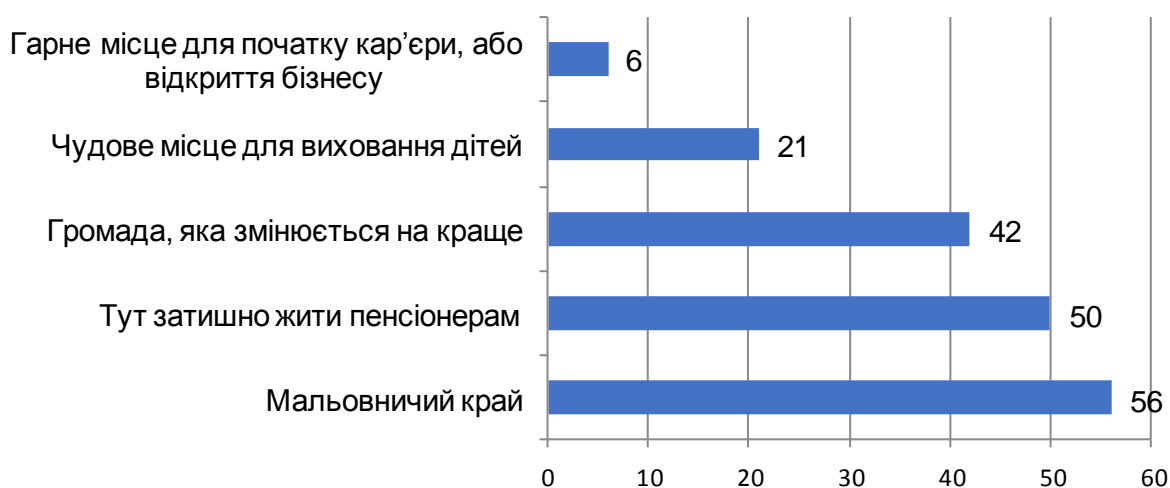
4. Які, на Вашу думку, слабкі сторони нашої громади? (%)



- 67% від опитаних мешканців не вказали слабких сторін громади,

- 18% - вважають слабкими сторонами неналежний стан доріг, засміченість території, недостатнє освітлення вулиць;
- 14% - вважають слабкими сторонами низьку активність, згуртованість в громаді, та байдужість людей, що мешкають в громаді;
- 7% - вказали на відсутність достатньої кількості робочих місць та наявність проблем в економіці;
- 4% - вважають слабкими сторонами стан медичного обслуговування, освіти, зменшення кількості населення.

5. Оберіть три характеристики, притаманні нашій громаді. (%)



З семи, запропонованих характеристик, респонденти виділили 5-ть:

Мальовничий край - 56% від опитаних;

Тут затишно жити пенсіонерам – 50%;

Громада, яка змінюється на краще – 42%;

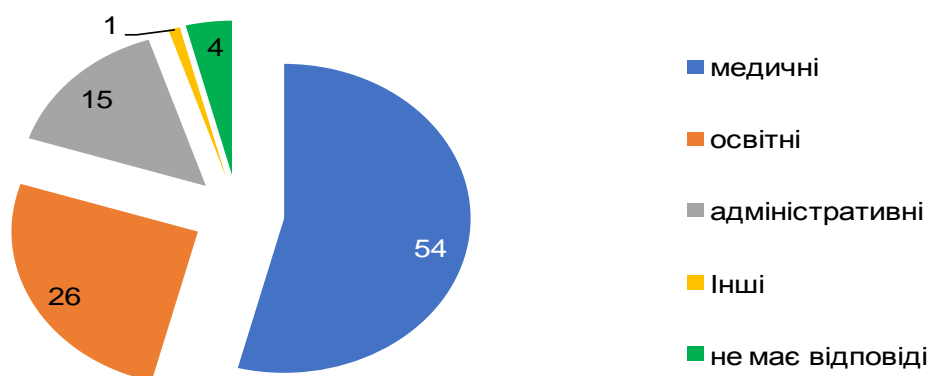
Чудове місце для виховання дітей – 21%;

Гарне місце для початку кар'єри або бізнесу – 6%.

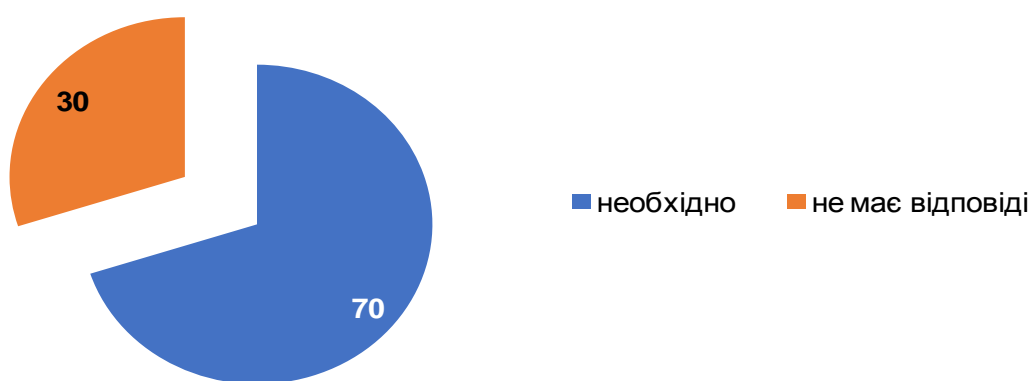
Жоден з респондентів не відмітив: економічний центр району; безпечне місце проживання.

6. Які проблеми потребують першочергового вирішення? (%)

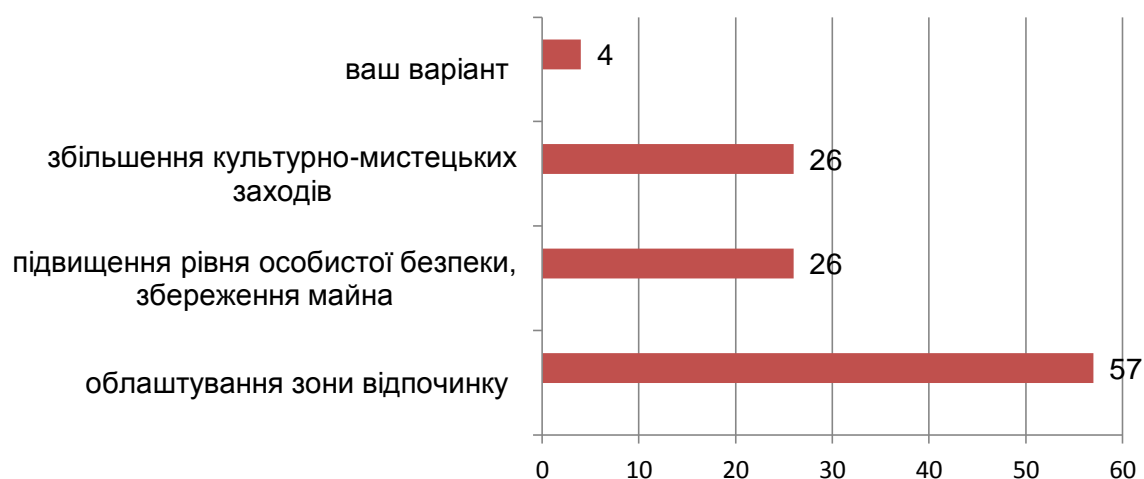
В наданні послуг мешканцям:



Поліпшення стану доріг(% від опитаних):



Респонденти вказали на необхідність заходів для вирішення проблем (% від опитаних):



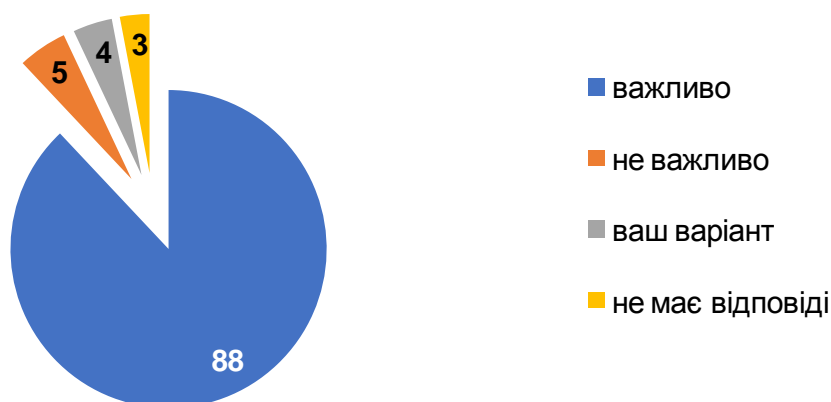
В позиції «Ваш варіант» (4% від опитаних респондентів) вказано як інші проблеми:

- зношеність комунікацій, аварії на водогонах, відсутність води;
- Слободо-Петрівське «море»;
- поведінка молоді;

так і пропозиції для покращення якості життя в громаді:

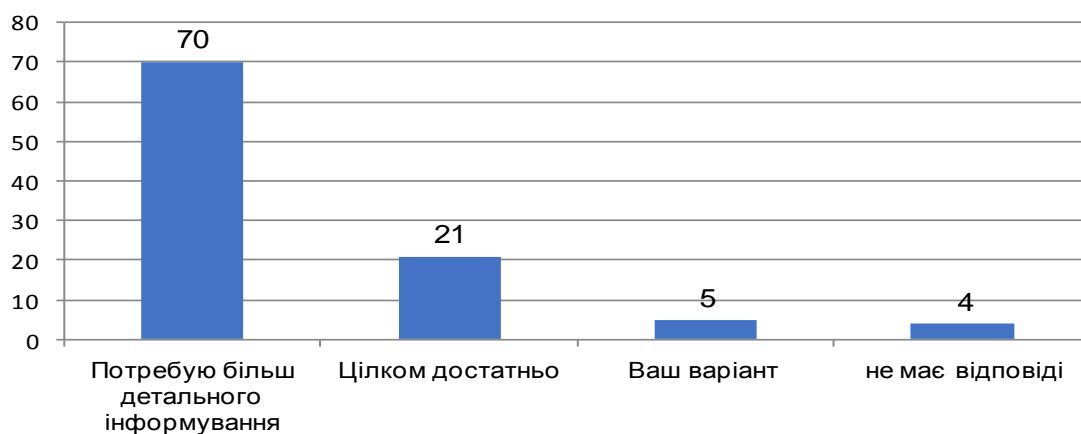
- створення робочих місць в Гребінці;
- освітлення на вул.Героїв України;
- облаштування на річці Гнила Оржиця (район дамби) зону відпочинку;
- відновити роботу кінотеатру.

7. Робота за місцем проживання для Вас, членів вашої родини (%)



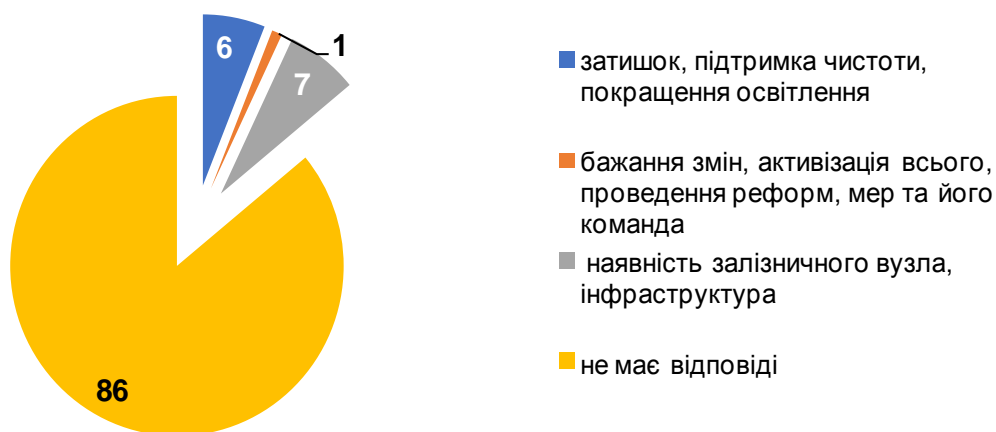
88% від опитаних респондентів вказали на важливість для них роботи за місцем проживання, для 5% опитаних цей фактор не важливий, 7% - не відповіли на питання.

8. Чи достатньо Вам наявної інформації про роботу Гребінківської міської ради та депутатського корпусу? (%)

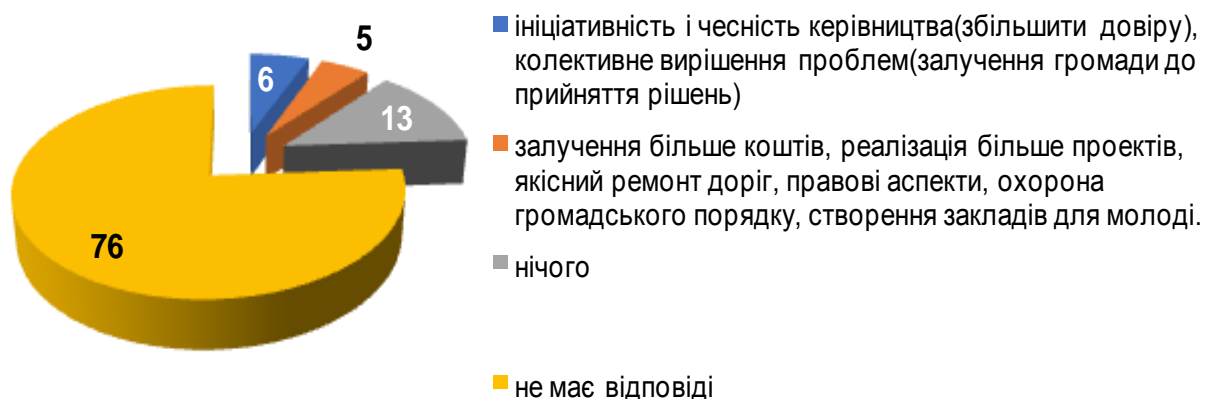


70% від опитаних мешканців вказали, що потребують більш детального інформування. Запропоновано: зробити банери, випускати друковані видання (газети), перед прийняттям рішень активно інформувати громаду.

9. Що Вам подобається у нашій громаді? (%)



10. Що б Ви хотіли змінити у нашій громаді? (%)



11. Ви вважаєте можливим для себе (%)



61% від опитаних мешканців можуть брати участь у заходах, які проходять у громаді.

12. Якою Ви бачите нашу громаду за 10 років? (%)

На це питання респонденти зазначили такі характеристики:

- сильну,

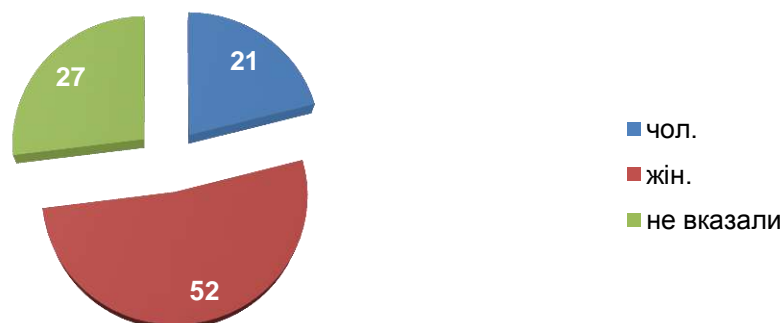
- успішну,
- розвинуту,
- процвітаючу
- соціальний аспект – щасливі мешканці, здорові і заможні
- культурний центр
- економічний аспект(багато робочих місць).

Інформація про мешканців Гребінківської ОТГ, що заповнили анкети

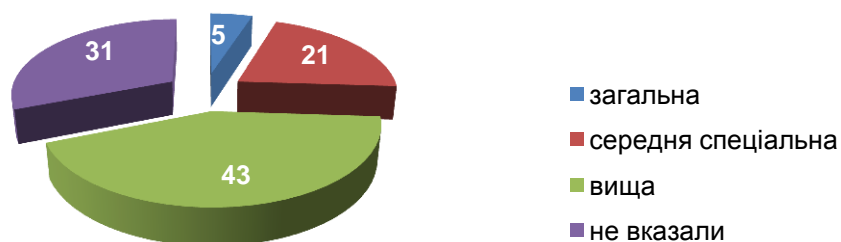
Ваш вік (у %):



Стать (у %):



Освіта (у %):



Сімейне становище (у %):



Звіт
про результати опитування
підприємців Гребінківської ОТГ

2018 р.

Документ розроблено за підтримки Проекту «Впровадження інструментів ефективного муніципального менеджменту та правнича допомога громадам» Асоціації об'єднаних територіальних громад.

Реалізується за підтримки Програми «U-LEAD з Європою».

Вступ

В рамках процесу стратегічного планування розвитку Гребінківської ОТГ у вересні 2018р. було проведено опитування підприємців. Мета опитування - отримання корисної і достовірної інформації для аналізу економічного та соціального середовища в громаді. Ставлення підприємців до міської влади та місцеві умови розвитку бізнесу значною мірою визначатимуть, яким буде економічне майбутнє громади.

Звіт буде корисним для місцевої влади в роботі над підтримкою та поліпшенням бізнесового клімату на території громади.

Дослідження думки підприємців (далі по тексту - респондентів) здійснено шляхом експертного опитування. Всього було отримано та узагальнено 25 повністю або частково заповнених анкет. Запитання анкети стосувалися статусу і стану підприємців, характеру їх діяльності, проблем кадрового забезпечення і зайнятості, наявності виробничих потужностей, послуг органів влади і відносин з ними. Частина запитань стосувалася стратегічно важливих для громади напрямів розвитку, галузей економіки.

З метою отримання максимально об'єктивних даних, опитування було анонімним. Звіт містить тільки узагальнені відповіді всіх респондентів.

Робоча група зі стратегічного планування Гребінківської ОТГ висловлює вдячність усім представникам підприємництва, хто поділився своїми думками та надав корисну інформацію.

Розділ 1. ІНФОРМАЦІЯ ПРО БІЗНЕС - КЛІМАТ У ГРОМАДІ

1. Оцінка громади як місця для ведення бізнесу

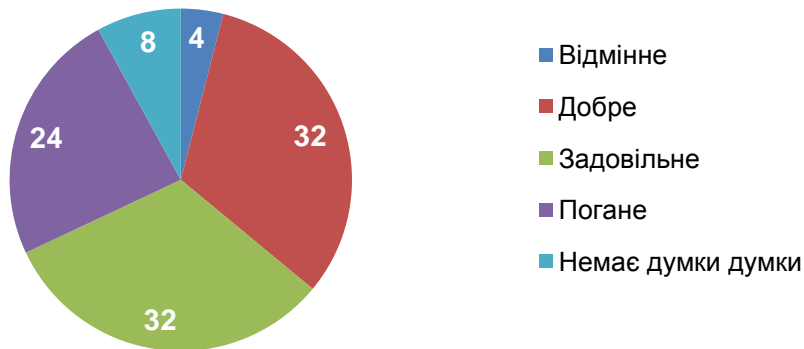


Рис.1. Оцінка громади як місця для ведення бізнесу, %.

Респонденти оцінили громаду, як місце для ведення бізнесу. Оцінки «відмінно» та «добре» отримано від третини респондентів - 32%, ще 24% підприємців вважають бізнес-клімат «задовільним», 8% оцінок громади, отримано як не сприятливого для ведення бізнесу, 4% респондентів не можуть дати оцінку.

Респонденти визначили слабкі сторони громади з точки зору ведення бізнесу:

- Низький рівень заробітної плати доходів, життя населення;
- Низька платоспроможність населення;
- Високі тарифи, особливо на тепло, комунальні послуги, електроенергію;
- Багато іногородніх підприємців, які платять податки в бюджет свого міста;
- Малий бізнес під тиском супермаркетів закривається;
- Дуже погані дороги;
- Зменшується кількість робочих місць на залізничних підприємствах;
- Великий відтік молоді з міста;
- Відсутні промислові підприємства;
- Більшість людей зайняті в сільському господарстві й без оформлення;
- Не розвинута інфраструктура послуг для бізнесу;
- Відсутність робочих місць;
- Велика орендна плата за земельні ділянки;
- Великий тариф за вивезення сміття;
- Люди з ментальністю критицизму;
- Інертність населення, перекладання відповідальності на когось.

Респонденти визначили сильні сторони громади з точки зору ведення бізнесу:

- Вузлова станція;
- Залізничний транспорт;

- Громадський транспорт;
- Є люди, які вірять у майбутнє свого міста та громади і намагаються щось робити;
- Освічені люди;
- Достатня кількість населення;
- Наявність найманих працівників;
- Відсутність конкуренції;
- Територіальне розташування;
- Конкурентна позиція громади у порівнянні з іншими районними центрами області (можна розпочинати будь-які проекти);
- Спортивний комплекс;
- Заробітна плата працівників Укрзалізниці мешканців ОТГ

2. Оцінка роботи місцевої влади в цілому

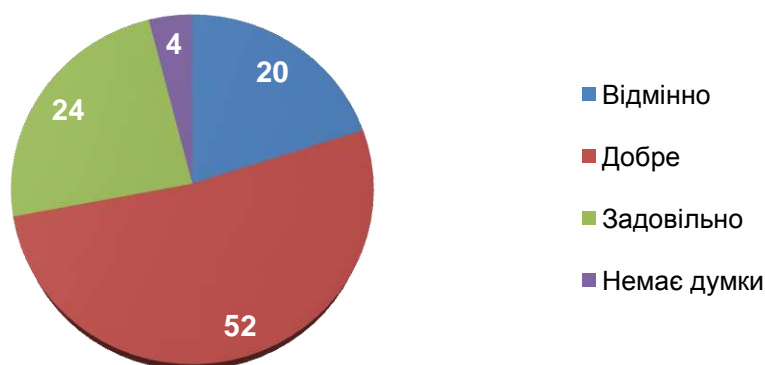


Рис.2. Оцінка роботи місцевої влади в цілому, %.

72% опитаних респондентів оцінюють роботу місцевої влади на «відмінно» і «добре», 24% – як «задовільно», а 4 % не мають думки.

3. Оцінка ефективності роботи органів місцевого самоврядування щодо розвитку бізнесу, зокрема якості перелічених послуг.

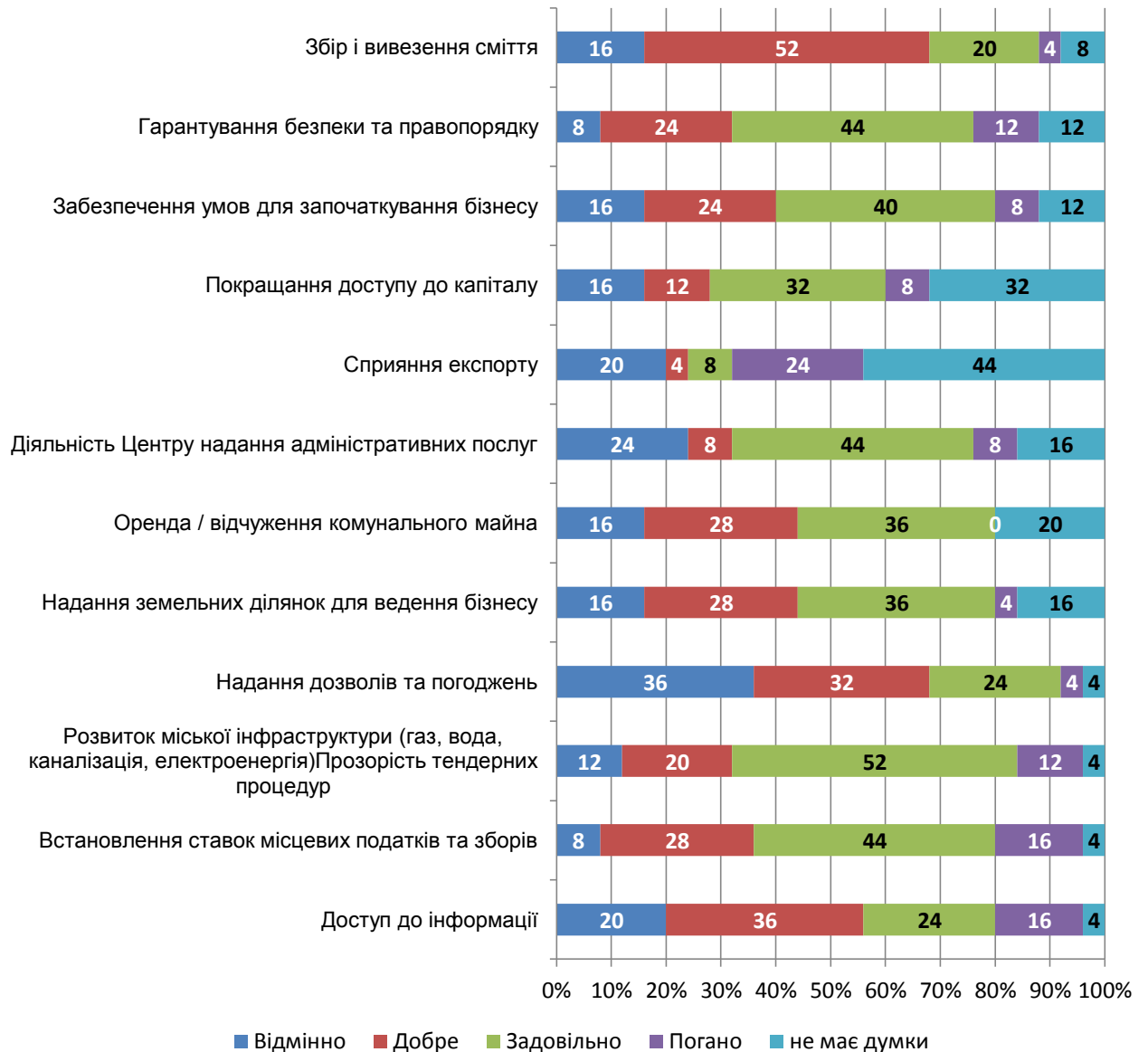


Рис.3. Оцінка ефективності роботи органів місцевого самоврядування, %.

Найкращі оцінки від підприємців «відмінно» та «добре» отримали: збір та вивезення сміття; надання земельних ділянок для ведення бізнесу, надання дозволів та погоджень, доступ до інформації.

«Задовільно» оцінено: розвиток міської інфраструктури та прозорість тендерних процедур, гарантування безпеки та правопорядку, забезпечення умов для започаткування бізнесу, діяльність Центру надання адміністративних послуг, встановлення місцевих податків та зборів.

Значна частка оцінок «погано» припадає на: сприяння експорту, доступ до інформації, встановлення місцевих податків та зборів.

Сумарно оцінки «задовільно» та «погано» вказують на фактори, що не сприяють розвитку підприємництва в громаді та є для влади зонами уваги, питаннями для подальшого аналізу, обговорення з підприємцями та прийняття виважених та ефективних рішень.

4. Відзначте найважливіші напрями, без яких неможливий економічний розвиток Вашої громади(зазначити три напрями).



Рис.4. Важливі напрями для економічного розвитку громади, %.

Напрямами, що забезпечать економічний розвиток громади:

- 92% опитаних вважають розвиток малих і середніх підприємств;
- 32% - покращення міської інфраструктури;
- 32% - благоустрій та просторовий розвиток;
- 28% – розбудову бізнес - інфраструктури;
- 24% - розвиток інфраструктури відпочинку.

Як такі, що впливають відмічені також:

- розвиток соціальної сфери / інфраструктури;
- залучення інвестицій;
- розвиток важкої промисловості;
- активізація громади;
- безпека та правопорядок;
- підтримка та запровадження наукових досліджень;

- відкритість і ефективність врядування;
- енергоефективність;
- охорона довкілля.

5. Зазначте три галузі економіки, котрі матимуть найбільше значення у стратегічній перспективі для розвитку Вашої громади



Рис.5. Оцінка значення галузей економіки для розвитку громади в перспективі, %.

Серед запропонованих галузей економіки, найбільше значення для розвитку громади на перспективу можуть мати:

- медичні послуги, краса та здоров'я (вказали 32% опитаних підприємців);
- харчова та переробна промисловість(32%);
- легка промисловість (29%);
- торгівля (28%).

Також відзначені: будівництво та виробництво будівельних матеріалів; транспорт і логістика; енергозбереження та альтернативна енергетика; інформаційні технології; освіта й освітні послуги.

8. Яка, на Вашу думку, роль місцевої влади в економічному розвитку і сприянні розвитку бізнесу? Які нові послуги необхідно впроваджувати?

Відповіді респондентів свідчать про розуміння підприємцями важливої ролі місцевої влади в економічному розвитку ОТГ та виокремили наступні потреби в послугах, надання яких очікують:

- покращення доступу до інформації 76%;

- якісні адміністративні послуги, зокрема електронні – з цим погоджуються 68% від опитаних;
- прозорі механізми надання земельних ділянок;
- прозорі механізми використання комунального майна - 64%;
- розвиток робочої сили – 64%;
- розвиток міської інфраструктури – 64%;
- консультативний супровід – 56%;
- залучення іноземних інвестицій – 52%
- підтримка підприємців-початківців – з цим також погоджуються 52% від опитаних.

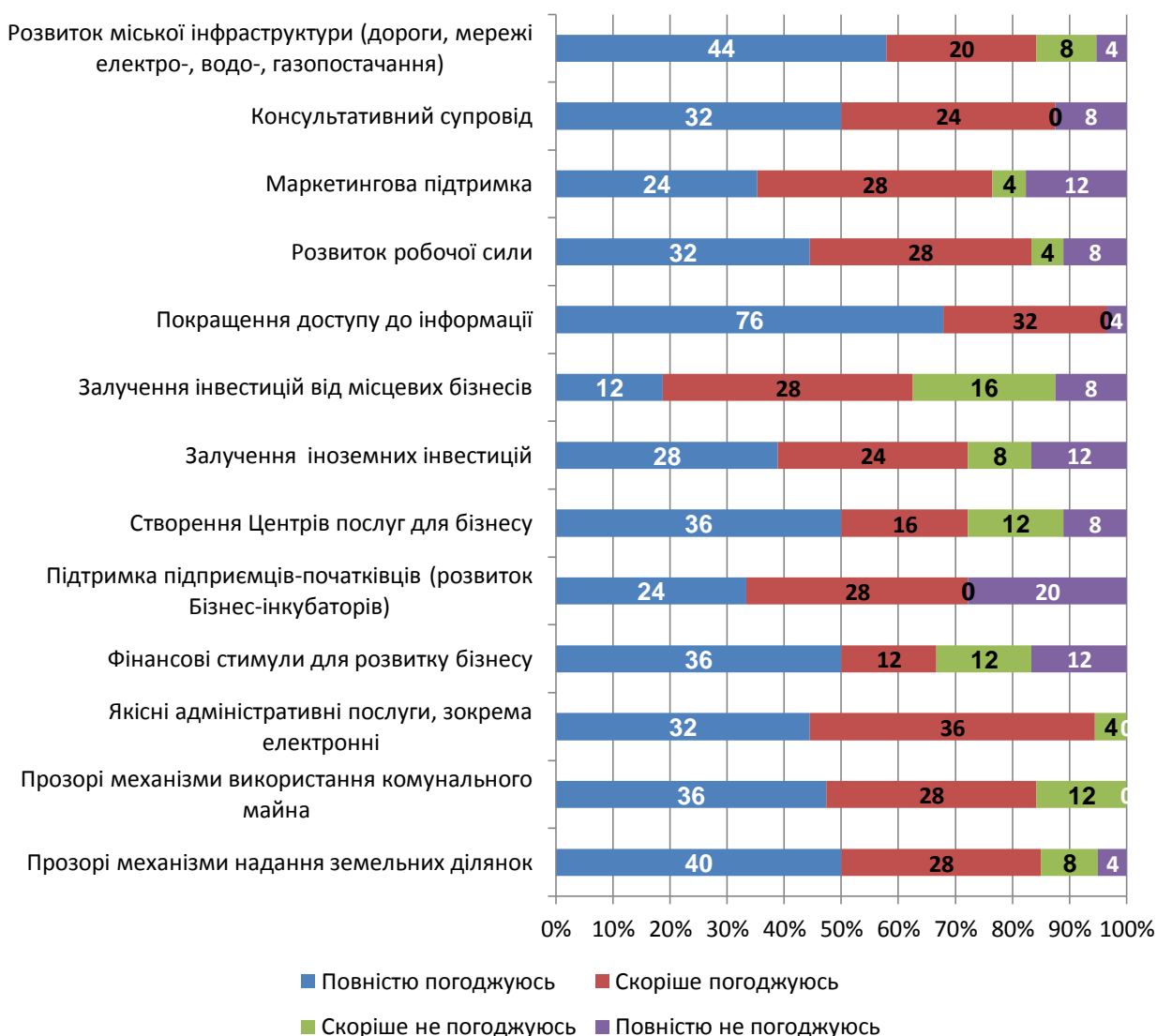


Рис. 6. Оцінка ролі місцевої влади в економічному розвитку і сприянні розвитку бізнесу в громаді, %.

8а. Що ще має зробити місцева влада для покращення бізнес-клімату та які нові послуги для бізнесу необхідно впроваджувати?

Підприємці дали наступну відповідь :

- зменшення податків для малого бізнесу;
- впровадження програм заохочення малого бізнесу, безпроцентне кредитування, доступ до дешевих кредитів;
- підтримувати місцевих підприємців, (в т.ч. для підприємців, що зареєстровані поза межами громади застосовувати максимальне оподаткування);
- розвивати територію громади, ремонтувати дороги;
- підтримувати розвиткові бізнес-проекти, впровадження нових технологій;
- оцінювати роботу бізнесу по створенню робочих місць;
- покращення бізнес-клімату в громаді;
- сприяти створенню нових робочих місць в громаді;
- створювати умови для залучення інвестицій;
- не заважати.

Розділ 2. ІНФОРМАЦІЯ ПРО ПЕРСПЕКТИВИ РОЗВИТКУ ВАШОГО БІЗНЕСУ

9. В якому році було створено Ваше підприємство?

Кількість підприємств	Роки створення
4	1995р. – 1999р.
11	2000р – 2010р.
8	2011р. – 2018р.
2	не зазначено

10. До якої сфери діяльності відноситься Ваше підприємство?

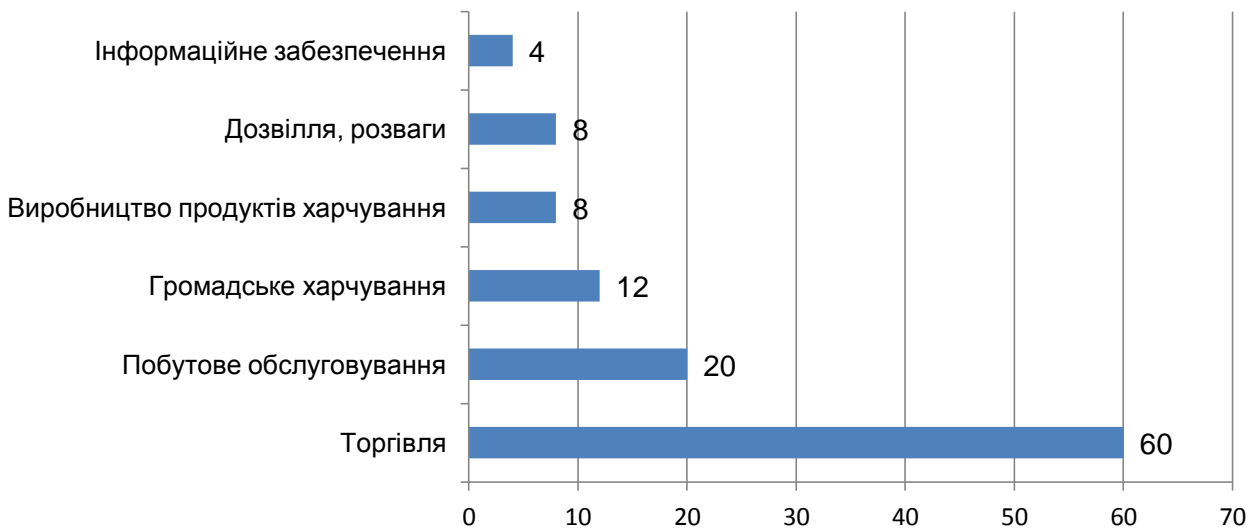


Рис. 7. Сфери діяльності респондентів, %.

60% респондентів займаються торгівлею, 2%- надають побутові послуги, 12% працюють в громадському харчуванні, 8% у виробництві харчових продуктів, 8% організують заходи дозвілля та розваг, 4% працюють по інформаційному забезпеченню.

Крім зазначених на рис.7 видів діяльності частина респондентів надає юридичні послуги, послуги страхування та інші послуги.

4% від опитаних здійснюють(або мають досвід здійснення) від 2-х до 4-х видів діяльності.

11. Вкажіть орієнтовну структуру збуту Вашої продукції, робіт та послуг в географічних зонах?

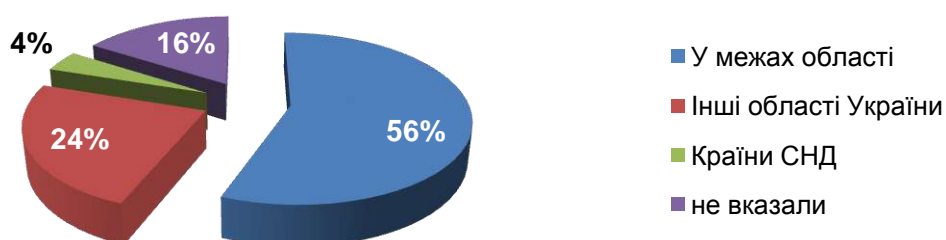


Рис.8. Структура опитаних підприємців за збутом продукції/товарів/послуг, %.

На рис. 8 наведено орієнтовну структуру збуту продукції:

- повністю в межах області/району/громади реалізують свою продукцію/товари/послуги 56% респондентів,
- 24% - в межах регіону(від 70% обсягів до 80%) та в інших областях України (від 20% до 30% обсягів),
- 4% - в межах регіону(40% обсягів), в інших областях України (40% обсягів) та в країни СНД (20% обсягів);
- 16% респондентів не відповіли на питання.

12. Який орієнтовний обсяг виручки від реалізації Вашої продукції, робіт та послуг?

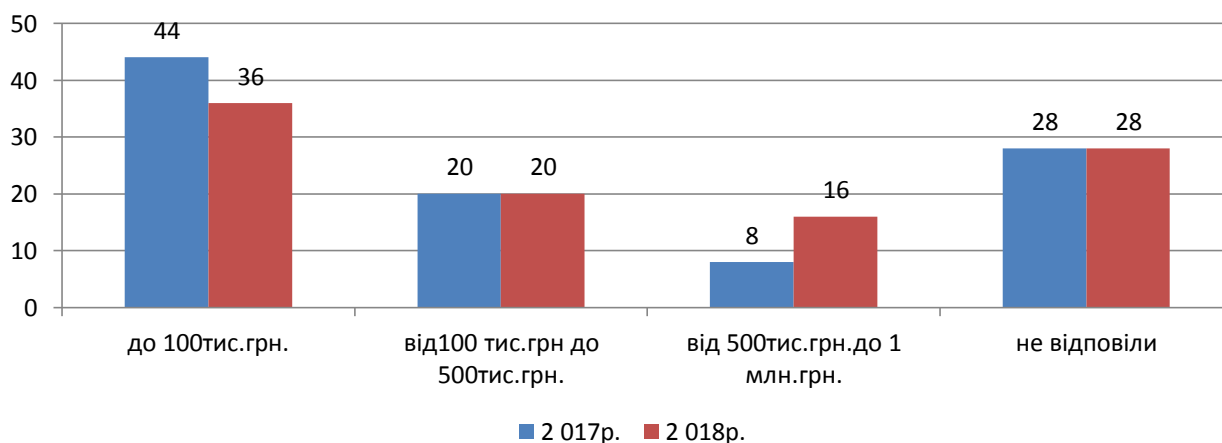


Рис.9. Структура респондентів, що вказали орієнтовний обсяг виручки від реалізації продукції, робіт, послуг, % від загальної кількості опитаних.

13. Чи є земельна ділянка, якою Ви володієте на правах власності, або яку Ви орендуєте, достатньою для розширення бізнесу чи будівництва?

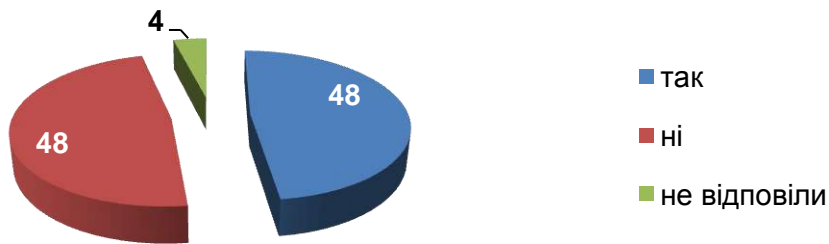


Рис.10. Забезпеченість земельними ділянками для розширення бізнесу/будівництва., %.

48% опитаних вважають земельні ділянки, якими володіють або оренднують достатніми для розширення бізнесу, така ж кількість вважають недостатніми, а 4% респондентів не відповіли на питання.

14. Чи плануєте Ви здати в оренду чи продати землю або споруди, що Вам не знадобляться у майбутньому?

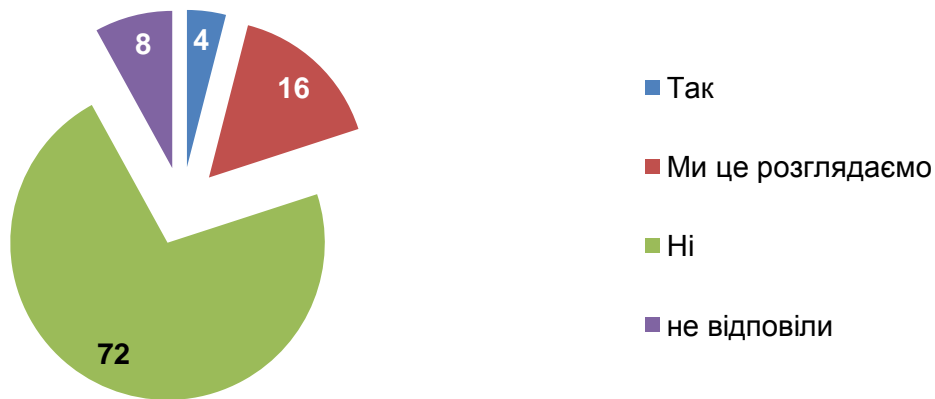


Рис.11. Наміри респондентів здати в оренду або продати землю чи споруди. %.

72% від опитаних підприємців не планують здавати або продавати землю та споруди, 16% розглядають таку можливість, 4% вже планують це, 8% не відповіли на питання.

15. Чи плануєте Ви інвестувати в розширення Вашого бізнесу у межах міста, де працюєте?

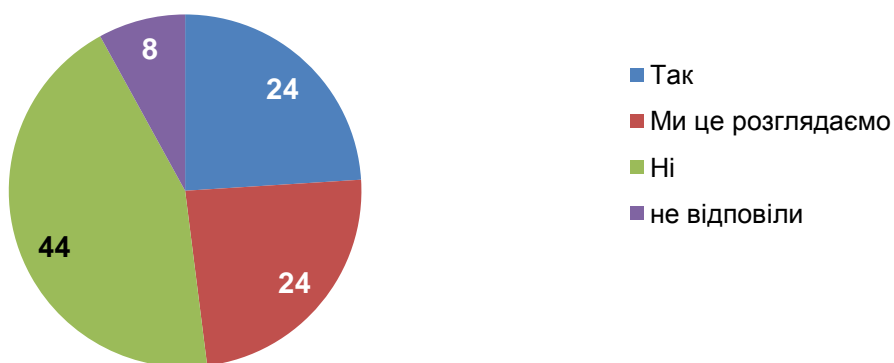


Рис.12. Наміри інвестувати в розширення бізнесу, %.

На який рік заплановані інвестиції?:

5-ть респондентів планують інвестувати в 2019р., 1 підприємець в 2019-2020рр.

Яку суму Ви маєте намір інвестувати?

Орієнтовна сума інвестицій в розширення власного бізнесу (за даними підприємців, які відповіли на питання) до 30710 тис.грн.

Скільки нових робочих місць буде створено?

Підприємці планують створити 20 нових робочих місць.

16. Які з перерахованих нижче факторів є найбільш важливими для розвитку Вашого бізнесу?



Рис.13. Найбільш важливі фактори для розвитку бізнесу, %.

Для розвитку бізнесу визначено найбільш важливі фактори:

- 52% від опитаних вказали достатню кількість споживачів;
- 48% - наявність кваліфікованої робочої сили;
- 36% - сприятливе територіальне і транспортне розташування бізнесу;
- 24% - важливі постачальники сировини і компонентів;

- 12% - прийнятна вартість землі та нерухомості.

17. Які з факторів мають найбільш негативний вплив на розвиток Вашого бізнесу?



Рис.14. Найбільш негативні фактори для підприємницької діяльності, %.

- 68% від опитаних підприємців вважають найбільш негативним впливом загальну економічну ситуацію;
- 48% - нестачу кваліфікованої робочої сили;
- 40% - витрати на енергію;
- 32% - внутрішню конкуренцію;
- 12% - місцевий бізнес-клімат.

Негативно впливають на ведення підприємницької діяльності також низький рівень співпраці влади та бізнесу, втрата ринків збуту, застарілі засоби виробництва, вартість робочої сили, великі податки та комунальні платежі.

18. Який розмір Вашого підприємства та скільки зайнято найманих працівників?

Відповідно до вказаної кількості найманих працівників всі респонденти є представниками мікропідприємств (до 10 найманих). З всієї кількості опитаних підприємців:

- 4% - мають до 10 найманих працівників;
- 4% - 3 найманих працівника;
- 68% - 1-го найманого працівника;
- 24% - не відповіли на питання.

19. Вкажіть орієнтовну суму середньомісячної заробітної плати на Вашому підприємстві

Середня сума середньомісячної заробітної плати:

- у 2017 році становила 3318,0 грн.(коливання у діапазоні від 3200,0 до 7000,0грн);
- у 2018 році (на момент опитування) становить 4236,0 грн. (коливання від 3200,0 грн. до 10000,0 грн).

9% респондентів не відповіли на питання.

20. Оцініть розподіл працівників вашого підприємства за рівнем кваліфікації та якістю роботи



Рис.15. Оцінка працівників за якістю роботи та рівнем кваліфікації, %.

- 32% від загальної кількості опитаних підприємців оцінили своїх найманих працівників на «відмінно» та «добре»;
- 40% - на «добре» та «задовільно»;
- 28% - не відповіли на питання.

21. Чи відчуваєте Ви брак кваліфікованих працівників для Вашого підприємства?



Рис. 16. Брак кваліфікованих працівників, %.

- 48% від опитаних підприємців відчувають брак спеціалістів вже сьогодні;
- 12% - очікують недостачу спеціалістів в майбутньому;
- 32% - забезпечені найманими працівниками;
- 8% - не відповіли на питання.

Якщо "Так" або "Очікуємо", перерахуйте нижче, яких професій:

Продавець, лікар, агроном, секретар, водій, помічник, кухар, бармен, провізор.