

ТЕХНІЧНЕ ЗАВДАННЯ
на розроблення Генерального плану та плану зонування території міста Гребінка
Гребінківського району Полтавської області

№ з/п	Складова завдання	Зміст
1	Назва об'єкта	(Розроблення Генерального плану та плану зонування території міста Гребінка Гребінківського району Полтавської області)
2	Підстава для проектування	Рішення 31 сесії Гребінківської міської ради VII скликання від 27.02.2020 №1070 «Про надання дозволу на розроблення містобудівної документації: Генерального плану населеного пункту м. Гребінка Гребінківського району Полтавської області»
3	Замовник розроблення містобудівної документації	Виконавчий комітет Гребінківської міської ради
4	Характеристика об'єкта	<ol style="list-style-type: none"> 1. Територія населеного пункту в існуючих межах складає – 870,2 га. 2. Територія яку планується ввести в межі населеного пункту складає <u>199,44</u> га. 3. Загальна площа земель у межах населеного пункту буде становити – <u>1090,7</u> га. 4. Кількість жителів міста Гребінка – 10624 чол.
5	Джерело фінансування	Місцевий бюджет
6	Вихідні дані, що надає замовник	<ul style="list-style-type: none"> - матеріали топогеодезичної зйомки М 1:2000; - матеріали містобудівної документації м. Гребінка, іншої документації, що стосується населеного пункту; матеріали планів та програм розвитку регіону; - відомості щодо земель, наданих у власність чи користування на території населеного пункту, а також тих, щодо яких готуються проекти рішень; - матеріали існуючих інженерно-геологічних вишукувань (за наявності); - матеріали анкетного обстеження установ та організацій, розміщених у населеному пункті та поряд з ним; дані демографічної ситуації; матеріали, що характеризують сучасний та очікуваний екологічний та санітарно-гігієнічний стан території; відомості щодо територій зі складними інженерними умовами (підвищеної сейсмічності, підтоплення, зсувів і т.д.); відомості про наявність джерел забруднення навколишнього середовища, у т.ч. на прилеглих територіях; - відомості щодо розміщення у населеному пункті інженерних мереж; проекти санітарно-захисних зон підприємств, зон санітарної охорони водозаборів, водоохоронних зон і прибережних захисних смуг водних об'єктів; - матеріали стосовно існуючих планувальних обмежень (зони з підвищенням нормативного рівня впливу електричних і магнітних

		<p>полів, випромінювань і опромінювань, шумового впливу, радіаційного забруднення; особливо-цінні землі, види склад ґрунтів і т.д.);</p> <p>-відомості про наявність (відсутність) на території об'єктів культурної спадщини; відомості про категорійність доріг, що проходять населеним пунктом та поряд з ним.</p>
7	Законодавче та нормативне забезпечення	<p>При розробці дотримуватись чинного законодавства України в галузі містобудування, Указів Президента України, Постанов Верховної Ради України та Кабінету Міністрів України, державних будівельних норм, стандартів та правил.</p>
8	Вимоги	<ol style="list-style-type: none"> 1. Розробити генеральний план міста Гребінка Гребінківського району Полтавської області: <ul style="list-style-type: none"> - привести генеральний план міста Гребінка Гребінківського району Полтавської області у відповідність до чинного законодавства, державних будівельних норм, стандартів та правил; - переглянути попередні проектні рішення та внести необхідні зміни із урахуванням фактичного використання земельних ділянок та існуючої забудови; - виконати аналіз сучасного стану території міста, виявити переваги та обмеження розвитку населеного пункту, проблеми інженерно-транспортної інфраструктури наявні на території міста та надати пропозиції щодо їх вирішення; - визначити ресурсний потенціал територіального розвитку міста, зокрема, територій виробничого, рекреаційного, історико-культурного, природоохоронного призначення, житлової, громадської забудови, земель лісового та водного фондів; - виконати прогноз соціально-економічного та інвестиційного розвитку міста з урахуванням його потенціалу та потреб містобудівного розвитку. 2. Розробити план зонування території міста Гребінка Гребінківського району Полтавської області: <ul style="list-style-type: none"> - визначити територіальні зони, для кожної з яких встановити містобудівний регламент з визначенням переважних та супутніх видів використання земельних ділянок; - визначити зони обмеженої містобудівної діяльності (планувальні обмеження, що діють на території міста); - узгодити межі територіальних зон з межами територій природних комплексів, межами поширення санітарно-захисних, санітарних, охоронних та інших зон обмеженого використання, червоними лініями. 3. Розробити розділ «Інженерно-технічні заходи цивільного захисту» (на особливий період та на мирний час). 4. Виконати стратегічну екологічну оцінку проекту генерального плану міста Гребінка Гребінківського району Полтавської області та скласти звіт про СЕО. 5. Виконавчий комітет Гребінківської міської ради: <ul style="list-style-type: none"> - подає проект містобудівної документації на розгляд архітектурно-містобудівної ради; - виступає замовником проведення експертизи генерального плану міста Гребінка Гребінківського району Полтавської області та оплачує її.

9	Графічні матеріали із зазначенням масштабу та текстові матеріали генерального плану	<p><i>Графічні матеріали:</i></p> <ol style="list-style-type: none"> 1. Схема розташування населеного пункту в системі розселення у довільному масштабі. 2. План існуючого використання територій М 1:2000 (роздрукувати в М 1:5000). 3. Схема існуючих планувальних обмежень М 1:2000 (роздрукувати в М 1:5000). 4. Модель перспективного розвитку населеного пункту у довільному масштабі. 5. Генеральний план (основне креслення) (з планом червоних ліній) М 1:2000 (роздрукувати в М 1:5000). 6. Схема проектних планувальних обмежень М 1:2000 (роздрукувати в М 1:5000). 7. Схема вулично-дорожньої мережі, міського та зовнішнього транспорту М 1:2000 (з кресленнями поперечних профілів вулиць); (роздрукувати в М 1:5000). 8. Схема інженерного обладнання території М 1:2000 (роздрукувати в М 1:5000). 9. Схема інженерної підготовки та захисту території М 1:2000 (роздрукувати в М 1:5000). <p><i>Текстові матеріали:</i></p> <ol style="list-style-type: none"> 1. Пояснювальна записка «Генеральний план міста Гребінка Гребінківського району Полтавської області» 2. Основні положення «Генеральний план міста Гребінка Гребінківського району Полтавської області». 3. Звіт про стратегічну екологічну оцінку.
10	Графічні матеріали та текстові матеріали плану зонування території	<p><i>Графічні матеріали:</i></p> <ol style="list-style-type: none"> 1. Схема зонування міста Гребінка Гребінківського району Полтавської області М 1:2000 (роздрукувати в М 1:5000). <p><i>Текстові матеріали:</i></p> <ol style="list-style-type: none"> 1. Пояснювальна записка «План зонування міста Гребінка Гребінківського району Полтавської області».
11	Графічні матеріали та текстові матеріали розділу «Інженерно-технічні заходи цивільного захисту (цивільної оборони)»	<p><i>Графічні матеріали:</i></p> <p>Графічні матеріали розділу «Інженерно-технічні заходи цивільного захисту (цивільної оборони)» на особливий період:</p> <ol style="list-style-type: none"> 1. Креслення «Інженерно-технічні заходи цивільного захисту (цивільної оборони)» зі схемою розміщення захисних споруд, М 1:2000 (роздрукувати в М 1:5000). <p>Графічні матеріали розділу «Інженерно-технічні заходи цивільного захисту (цивільної оборони)» на мирний час:</p> <ol style="list-style-type: none"> 1. Креслення «Інженерно-технічні заходи цивільного захисту (цивільної оборони)» зі схемою розміщення місць захисту, М 1:2 000 (роздрукувати в М 1:5000). <p><i>Текстові матеріали:</i></p> <ol style="list-style-type: none"> 1. Пояснювальна записка розділу «Інженерно-технічні заходи цивільного захисту (цивільної оборони)» на особливий період. 2. Пояснювальна записка розділу «Інженерно-технічні заходи цивільного захисту (цивільної оборони)» на мирний час.
12	Кількість примірників графічних та текстових матеріалів	<p>Генеральний план міста Гребінка Гребінківського району Полтавської області:</p> <p><i>Графічні матеріали:</i></p> <p>4 примірники кольорових графічних матеріалів на паперових носіях;</p> <p>1 примірник графічних матеріалів на електронних носіях у форматі Tagged Image File Format (*.tiff / *.tif) та *.shp (shapefile).</p> <p><i>Текстові матеріали:</i></p> <p>4 примірники текстових матеріалів на паперових носіях;</p>

		<p>1 примірник текстових матеріалів на електронних носіях у форматі Portable Document Format (*.pdf) та Microsoft Word (*.doc).</p> <p>План зонування міста Гребінка Гребінківського району Полтавської області: <i>Графічні матеріали:</i> 4 примірники кольорових графічних матеріалів на паперових носіях; 1 примірник графічних матеріалів на електронних носіях у форматі Tagged Image File Format (*.tiff / *.tif) та *shp (shapefile). <i>Текстові матеріали:</i> 4 примірники текстових матеріалів на паперових носіях; 1 примірник текстових матеріалів на електронних носіях у форматі Portable Document Format (*.pdf) та Microsoft Word (*.doc).</p> <p>Розділ «Інженерно-технічні заходи цивільного захисту (цивільної оборони)» (на особливий період та на мирний час) генерального плану міста Гребінка Гребінківського району Полтавської області: <i>Графічні матеріали:</i> 4 примірники кольорових графічних матеріалів на паперових носіях; 1 примірник графічних матеріалів на електронних носіях у форматі Tagged Image File Format (*.tiff / *.tif) та *shp (shapefile). <i>Текстові матеріали:</i> 4 примірники текстових матеріалів на паперових носіях; 1 примірник текстових матеріалів на електронних носіях у форматі Portable Document Format (*.pdf) та Microsoft Word (*.doc).</p>
13	Додаткові вимоги	<p>Розробник містобудівної документації бере участь:</p> <ul style="list-style-type: none"> – у зборі вихідних даних; – у проведенні громадських слухань та розгляді пропозицій громадськості; – у розгляді містобудівної документації міста Гребінка Гребінківського району Полтавської області архітектурно-містобудівною радою та сесією Гребінківської міської ради.
14	Строк виконання	До 31.12.2020 року

ЗАМОВНИК:

Виконавчий комітет Гребінківської
міської ради
Міський голова

В.І. Колісніченко



ВИКОНАВЕЦЬ:

ТОВ «АРХІТЕКТУРНО-ПРОСТОРОВЕ
ПЛАНУВАННЯ»

Директор

Н.О. Садова





Лазаренко Т.Т.
Рибска А.О.
[Signature]

ПОЛТАВСЬКА ОБЛАСНА ДЕРЖАВНА АДМІНІСТРАЦІЯ
ДЕПАРТАМЕНТ БУДІВНИЦТВА, МІСТОБУДУВАННЯ І АРХІТЕКТУРИ
ТА ЖИТЛОВО-КОМУНАЛЬНОГО ГОСПОДАРСТВА

вул. Зигіна, 1, м. Полтава, 36014, тел. (+38 0532) 56-02-27
E-mail: ukboda@adm-pl.gov.ua, код ЄДРПОУ 04013991

14.07.2020 № 02.3-07/2479

На № _____ від _____

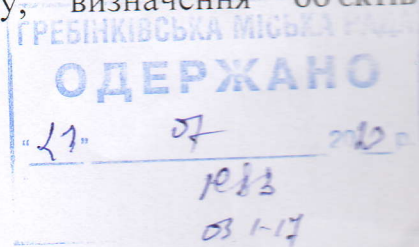
Гребінківська міська рада
Полтавської області

На виконання доручення обласної державної адміністрації Департаментом будівництва, містобудування і архітектури та житлово-комунального господарства опрацьовано Ваше звернення щодо визначення державних інтересів для їх урахування під час розроблення генерального плану міста Гребінка Полтавської області. За результатами розгляду повідомляємо наступне.

Відповідно до частини 3) п. 7 ст. 17 ЗУ “Про регулювання містобудівної діяльності” та п. 4.9. Порядку розроблення містобудівної документації, що затверджений наказом Міністерства регіонального розвитку, будівництва та житлово-комунального господарства України від 16.11.2011 №290, замовник містобудівної документації звертається до обласної державної адміністрації щодо визначення державних і регіональних інтересів для їх урахування лише під час розроблення генеральних планів міст обласного значення.

У генеральних планах населених пунктів вимоги щодо урахування державних інтересів визначаються у п. 12 завдання на розроблення генерального плану населеного пункту згідно з додатком Б ДБН Б.1.1-15:2012 “Склад та зміст генерального плану населеного пункту”. Завдання відповідно до п. 1 ст. 17 ЗУ “Про регулювання містобудівної діяльності” складається і затверджується її замовником за погодженням з розробником. Відповідно до п. 1.5 Порядку розроблення містобудівної документації розробник містобудівної документації бере участь у складанні проекту завдання на розроблення містобудівної документації.

До державних інтересів відносяться вимоги щодо забезпечення урахування програм соціально-економічного розвитку, державних, регіональних та місцевих галузевих програм, Схем планування територій Полтавської області та Гребінківського району, визначення об'єктів будівництва державного й регіонального значення.



Відповідно до Схеми планування території Полтавської області, яка затверджена рішенням 16 сесії 6 скликання Полтавської обласної ради від 23.05.2013 року Гребінківський район спеціалізується на сільському господарстві.

Рекомендуємо урахувати державні та регіональні інтереси щодо:

- розвитку міста Гребінка як центру сільськогосподарського району, в якому подальше нарощування соціально-економічного потенціалу пов'язано переважно з розвитком підприємств переробки сільськогосподарської продукції та закладів з обслуговування сільського населення Лубенської міжрайонної системи розселення;

- розвитку міста як центру Гребінківської територіальної громади відповідно до Перспективного плану формування територій громад Полтавської області, що затверджений розпорядженням Кабінету Міністрів України від 23.09.2015 №994-р зі змінами від 04.12.2015 №1281-р;


- розвитку в північній частині області регіональної мережі транспортних магістралей, здатної виступити в якості з'єднуючого елемента у формуванні ще однієї дуги полюсів розвитку області.

- врахування реалізації модернізації залізничного комплексу, особливо за умови впровадження швидкісних ділянок напрямку Гребінка – Полтава – Харків з будівництвом залізничного обходу ст. Гребінка та будівництва другої головної колії на напрямку Полтава – Гребінка;

- виконання пункту 14 статті 12 Закону України “Про статус ветеранів війни, гарантії їх соціального захисту”, передбачивши території для індивідуального житлового будівництва з метою першочергового забезпечення земельними ділянками учасників АТО та сімей загиблих.

Принагідно наголошуємо, що містобудівна документація повинна бути розроблена на оновленій картографічній основі в цифровій формі як набори профільних геопросторових даних у державній геодезичній системі координат УСК-2000 і єдиній системі класифікації та кодування об'єктів будівництва для формування баз даних містобудівного кадастру.

Тимчасово виконувач
обов'язків директора



О.СЛОБОДЯН



Рибак А.І.
Д

ДЕРЖАВНЕ АГЕНТСТВО ВОДНИХ РЕСУРСІВ УКРАЇНИ
РЕГІОНАЛЬНИЙ ОФІС ВОДНИХ РЕСУРСІВ У ПОЛТАВСЬКІЙ ОБЛАСТІ
вул. Коцюбинського, 6, м. Полтава, 36039, тел.: (0532)56-37-82, факс: (0532)52-29-69
www.poltavavodgosp.gov.ua e-mail: pr@poltavavodgosp.gov.ua Код ЄДРПОУ 01037488

«17.07.2020» № 1887/02-05

Міському голові Гребінківської міської
ради Гребінківського району Полтавської
області

В.КОЛІСНІЧЕНКУ

вул. Ярослава Мудрого, 35, м. Гребінка
Полтавської області, 37400

Регіональним офісом водних ресурсів у Полтавській області (далі по тексту - Офіс) розглянуто запит виконавчого комітету Гребінківської міської ради Полтавської області від 11.06.2020 № 03.1-17/1048 про надання інформації для розроблення проекту Генерального плану та Плану зонування території міста Гребінка Гребінківського району Полтавської області, станом на 01.01.2020 року з питань:

- перелік водних об'єктів (річки, струмки, водойми) в межах м. Гребінка, коротка характеристика їх, протяжність, площа, санітарно-гігієнічний стан – засмічення, замуленість;
- перелік ділянок, де проведено регулювання русел річок і струмків, розчистка водойм, вказати ділянки де необхідно виконати заходи по регулюванню рік і струмків (розчистка) в межах м. Гребінка, перелік підтоплених ділянок в межах м. Гребінка, площа (га), причини підтоплення;
- перелік меліоративних систем в межах м. Гребінка, їх коротка характеристика, технічний стан мереж та споруд, перелік ділянок, де проведено меліоративні заходи і де потрібно провести заходи;
- заходи по покращенню стану водних об'єктів на перспективу із зазначенням орієнтовної вартості (програми по: меліорації, шкідливій дії повенеких вод, по підтопленню) в межах м. Гребінка, картографічна схема з нанесенням всіх водогосподарських об'єктів і ділянок, де проведені роботи по покращенню стану водних об'єктів та ділянок підтоплення, де вже виконані заходи по захисту від підтоплення, а також, де ще необхідно виконати заходи по захисту від підтоплення і покращенню стану водних об'єктів на перспективу в межах міста. Повідомляємо наступне.

1. На території Гребінківської міської ради з західної сторони міста Гребінка протікає річка Гнила Оржиця (Оржиця) довжина якої в межах області 89,0 км,

ГРЕБІНКІВСЬКА МІСЬКА РАДА
ОБЛАСТНОЇ АДМІНІСТРАЦІЇ
Вхідний № 07 7084 2020 р.
Справа № 03.1-17

площа водозбору 1123,0 км². Відповідно до статті 79 Водного кодексу України «Класифікація річок України», річка Гнила Оржиця (Оржиця) має статус «середня річка», оскільки її площа водозбору становить від 2 до 50 тис. кв. км.

В період весняної повені можливе підтоплення і затоплення водами річки Оржиця заплавлених земель Гребінківської міської ради Гребінківського району Полтавської області. Робочі проекти щодо визначення зон можливого затоплення повеневими і паводковими водами річки Гнила Оржиця (Оржиця) не розроблялися. Але в проектах Генерального плану і Плану зонування населених пунктів повинні бути враховані ці негативні явища природного характеру з відповідними обґрунтуваннями на основі гідрологічних і водогосподарських розрахунків.

Відповідно інвентаризації, проведеної у 2019 році згідно розпорядження голови Полтавської облдержадміністрації від 25.02.2019 № 127 «Про стан гідротехнічних споруд водних об'єктів (водосховищ, ставків) на території Полтавської області» в межах населеного пункту міста Гребінка Гребінківського району Полтавської області обліковуються два водні об'єкти (ставки):

ставок площею водного дзеркала 4,6000 га;

площею водного дзеркала 0,6000 га.

Також зазначаємо, що в межах міста Гребінка на території Гребінківської міської ради Гребінківського району Полтавської області відсутні меліоративні системи та відповідно меліоровані угіддя. Проте впритул до міста Гребінка з південно-західної сторони розташована мережа відкритих каналів другого порядку з гідротехнічними спорудами осушувально-зволожувальної системи річки Оржиця II ч., технічний стан якої задовільний.

2. Постановою Кабінету Міністрів України від 8 травня 1996 року № 486 «Про затвердження порядку визначення розмірів і меж водоохоронних зон та режиму ведення господарської діяльності в них» (із змінами та доповненнями) визначено, що розміри і межі водоохоронних зон визначаються проектом на основі нормативно-технічної документації.

У межах водоохоронних зон виділяються землі прибережних захисних смуг та смуг відведення з особливим режимом їх використання (ст. 88-91 Водного кодексу України).

Прибережні захисні смуги встановлюються по обидва береги річок та навколо водойм уздовж урізу води (у меженний період) шириною:

- для малих річок, струмків і потічків, а також ставків площею менше 3 гектарів — 25 метрів;
- для середніх річок, водосховищ на них, водойм, а також ставків площею понад 3 гектари — 50 метрів;
- для великих річок, водосховищ на них та озер — 100 метрів.

Якщо крутизна схилів перевищує три градуси, мінімальна ширина прибережної захисної смуги подвоюється.

Відповідно до статті 60 Земельного кодексу України та статті 88 Водного кодексу України прибережні захисні смуги встановлюються на земельних ділянках усіх категорій за окремими проектами землеустрою.

Відповідно до «Положення про Регіональний офіс водних ресурсів у Полтавській області» (затверджене наказом Держводагентства № 179 від 04.03.2020 р.) до повноважень Регіонального офісу водних ресурсів у Полтавській області не відноситься розроблення по районах області, ОТГ, міських, селищних і сільських радах Планів і Програм заходів, пов'язаних із попередженням шкідливої дії вод і ліквідації її наслідків; включаючи протипаводковий захист населених пунктів та земель, програм заходів із запобігання забрудненню поверхневих і підземних вод, програм заходів з раціонального використання водних ресурсів, регулювання та розчистки русел річок та водойм.

Статтею 33 (розділ 2) Закону України «Про місцеве самоврядування в Україні» визначено що підготовка і подання на затвердження ради проектів місцевих програм охорони довкілля, участь у підготовці загальнодержавних і регіональних програм охорони довкілля відноситься до повноважень виконавчих органів сільських, селищних, міських рад.

В Офісі відсутні картографічні схеми з нанесенням всіх водогосподарських об'єктів і ділянок, де проведені роботи по покращенню стану водних об'єктів та ділянок підтоплення, де вже виконані заходи по захисту від підтоплення, а також, де ще необхідно виконати заходи по захисту від підтоплення і покращенню стану водних об'єктів на перспективу в межах міста Гребінка Гребінківського району Полтавської області.

Начальник



О. ТАРАХКАЛО

Олійник
(0532) 52-79-73

Хамко
(0532) 52-79-73



З'явлено В.М.

**АКЦІОНЕРНЕ ТОВАРИСТВО «ОПЕРАТОР ГАЗОРОЗПОДІЛЬНОЇ СИСТЕМИ
«ЛУБНИГАЗ»**

“*об*” *об* 2020 р. № *1508*
На № 03.1-17/ 1047 від 11.06. 2020 р.

Міському голові
Колісниченко В.І.

вул.Я.Мудрого,35
м.Гребінка
37400


13956272@mail.gov.ua

На Ваш лист надаємо інформацію станом на 01.01.2020р. згідно поставлених запитань:

1. АТ «Лубнигаз» не обслуговує магістральні газопроводи, відводи від них та ГРС.
2. В межах м.Гребінка знаходиться : ГРП – 5 шт., ШРП – 10шт.
3. Довжина розподільних газопроводів в м.Гребінка :
 - високого тиску (до 1,2 МПа) – газопроводи відсутні;
 - високого тиску (до 0,6 МПа) – 14,211 км;
 - середнього тиску(до 0,3 МПа) – газопроводи відсутні.
4. Розмір розподілу природного газу за 2019р. в цілому по м.Гребінка, у тому числі по категоріях :
 - Населення 3,36867 млн м³/рік;
 - Опалювальні котельні 1,62496 млн м³/рік;
 - Промисловість 3,30863 млн м³/рік;
5. Проблеми – постійні крадіжки засобів захисту газопроводів від електрохімічної корозії.
6. АТ «Лубнигаз» не проводить розподіл ЗВГ (зрідженого газу) в м.Гребінка.
7. АТ «Лубнигаз» проводить щорічну роботу з забезпечення належної експлуатації та розподільних систем у відповідності до затвердженого Плану розвитку газорозподільної системи. Ознайомитись з Планом розвитку газорозподільної системи можна за посиланням https://lubnygaz.com.ua/dopomoga_poradi/plan-rozvitku-gazorozpodilnoi-sistemi.html.

Генеральний директор

Кондратенко І.І.



Бойчук
76940

ЄДРПОУ 05524713 37500, м. Лубни, вул. Л. Толстого, 87
Тел.: +380 (5361) 6-24-88 (приймальня), +380 (5361) 6 -25-07 (бухгалтерія)
Факс: +380 (5361) 7-69-58

www.lubnygaz.com.ua
newoffice@lubnygaz.com.ua



Зігрома А.В.
Редька А.О.

АКЦІОНЕРНЕ ТОВАРИСТВО
«УКРАЇНСЬКА ЗАЛІЗНИЦЯ»
РЕГІОНАЛЬНА ФІЛІЯ «ПІВДЕННА ЗАЛІЗНИЦЯ»

вул. Євгена Котляра, 7, м. Харків, 61052
тел.: (+380 57) 724-44-00, 724-45-80, факс (+380 57) 731-47-20 E-mail: pz_nasd@lotus.pz.uz.gov.ua

02.07.2020

№ ГЗ 1-41/150

Гребінківському міському
голови
Колісніченку В.І.

Шановний Віталію Івановичу!

У відповідь на лист від 10.06.2020 № 03.1-17/1038 регіональна філія «Південна залізниця» АТ «Укрзалізниця» надає таку інформацію для розроблення містобудівної документації «Генеральний план та план зонування міста Гребінка Гребінківського району Полтавської області» станом на 01.01.2020:

Об'єм пасажирських перевезень по залізничній станції Гребінка за 2019 рік становить 261,284 тис.пас. у тому числі:

- у прямому сполученні – 40,675 тис.пас.,
- у місцевому – 9,631 тис.пас.,
- у приміському – 210,978 тис.пас.

Об'єм пасажирських перевезень по зупиночному пункту База за 2019 рік становить 0,308 тис.пас. у тому числі у приміському сполученні – 0,308 тис.пас.

Об'єм вантажних перевезень по залізничній станції Гребінка за 2019 рік становить (тис.тонн):

- відправлено вантажів – 75,860 тонн;
- прибуло вантажів – 20,499 тонн.

Станція Гребінка за характером роботи є дільничною 1 класу. Станція розташована на електрифікованій одноколіїній дільниці з прискореним рухом Полтава – Ромодан – Гребінка.

До станції примикають:

- у непарному напрямку – двоколіїний перегін Гребінка – Мар'янівка (регіональна філія «Південно-Західна залізниця»), який обладнаний числовим кодовим автоблокуванням змінного струму та одноколіїний перегін Гребінка – роз'їзд 805 км (регіональна філія «Одеська залізниця»), який обладнаний двостороннім числовим кодовим автоблокуванням змінного струму;

- у парному напрямку – двоколіїний перегін Гребінка – пост 143 км, який обладнаний двостороннім числовим кодовим автоматичним блокуванням змінного струму та одноколіїний перегін Гребінка – Пирятин, який обладнаний релейним напівавтоматичним блокуванням.

006244 *

ОДЕСЬКА ЗАЛІЗНИЦЯ

08 07 150

Вхідний № _____
Справа № _____

До станції примикають 7 під'їзних колій. Колії станції електрифіковані змінним струмом. Основний вид тяги з Полтави до Гребінка – електротяга.

У межах міста Гребінка розміщено два залізничні переїзди:

- переїзд 800+917 перегону Гребінка – Пост 805 км (по автошляху О1704380 межа області – Сербенівка – Гребінка) IV категорії, без чергового, загального користування, регулюється автоматичною світлофорною сигналізацією, перетинає одну залізничну колію;

- переїзд 801+509 перегону Гребінка – Пост 805 км (по вулиці Сквороди м. Гребінка) IV категорії, без чергового, загального користування, регулюється автоматичною світлофорною сигналізацією, перетинає одну залізничну колію.

На території м. Гребінка Гребінківського району Полтавської області розташовані земельні ділянки загальною площею 205,7147 га, які перебувають у постійному користуванні АТ «Укрзалізниця» і якими наділена регіональна філія «Південна залізниця». Вказані земельні ділянки зареєстровані в Державному земельному кадастрі, право користування оформлено правовстановлюючими документами і зареєстровано у Державному реєстрі речових прав на нерухоме майно.

З метою уникнення непорозумінь та правильного відображення усіх земельних ділянок, які перебувають у користуванні АТ «Укрзалізниця», при розробці генерального плану та плану зонування території міста Гребінка, пропонуємо звернутися у міжрайонне управління у Гребінківському та Пирятинському районах Головного управління Держгеокадастру у Полтавській області.

Пропозиції щодо модернізації залізничних ліній та залізничної станції Гребінка на найближчу перспективу відсутні.

З повагою

Перший заступник
директора філії

С.М.Клименко

Начальник структурного
підрозділу «Технічна служба» філії

Р.Є.Прокоп'єв



ДЕРЖАВНА СЛУЖБА УКРАЇНИ
З ПИТАНЬ БЕЗПЕЧНОСТІ ХАРЧОВИХ
ПРОДУКТІВ ТА ЗАХИСТУ СПОЖИВАЧІВ
Держпродспоживслужба

STATE SERVICE OF UKRAINE
ON FOOD SAFETY
AND CONSUMERS PROTECTION
SSUFSCP

**ГОЛОВНЕ УПРАВЛІННЯ
ДЕРЖПРОДСПОЖИВСЛУЖБИ
В ПОЛТАВСЬКІЙ ОБЛАСТІ**

**MAIN ADMINISTRATION
OF SSUFSCP
IN POLTAVA REGION**

вул. Воскресенський узвіз, 7,
м. Полтава, 36020
тел./факс (0532) 60-66-47,
E-mail: pol_gydpss@polvet.gov.ua,
сайт: www.polvet.gov.ua,
код згідно ЄДРПОУ 40358617

7, Voskresenskyiuzvizstr.,
Poltava, 36020,
phone / fax (0532) 60-66-47,
E-mail: pol_gydpss@polvet.gov.ua,
WEB: www.polvet.gov.ua
код згідно ЄДРПОУ 40358617

№ _____ від _____ 20 ____ р. на № 03.1-17/1043 від 11.06 2020 р.

Голові Гребінківської об'єднаної
територіальної громади
Колісниченку В.І.

Головне управління Держпродспоживслужби в Полтавській області розглянуло ваш лист від 11.06.2020 р. №03.1-17/1043 щодо схеми розміщення худобомогильників та інших шкідливих об'єктів на території міста Гребінка та суміжних з ним територій, а також санітарно-захисних зон від них.

Повідомляємо що на даний час в Гребінківському районі існує 4 (чотири) худобомогильника:

- с. Майорщина СТОВ «Прогрес»;
- с. Високе СФГ «Нове-2»;
- с. Овсюки ТОВ «Баришівська зернова компанія»;
- с. Березівка ТОВ «Мадег».

В діючих худобомогильниках не було захоронення трупів з особливо небезпечними інфекційними хворобами.

В районі відсутні місця захоронень трупів тварин, які загинули від сибірської виразки, трихінельозу, сказу, емкару, сапу та інших особливо небезпечних інфекційних хвороб тварин невстановленої етіології.

На території району налічується 15 неблагополучних пунктів по сибірській виразці, а саме:

- с.Кулажинці-1942-1944 роки;
- с.Наталівка-1943 рік;
- с.Овсюки-1943-1944роки;
- с.Ворошилівка-1944 рік;

- с.Олексіївка-1945рік;
- с.Слобода Петрівка-1945рік;
- с.Григорівка-1945-1951роки;
- с.Короваї-1946рік;
- с.Стукалівка-1947-1994роки;
- с.Писарщина-1951рік;
- с.Марянівка-1949-1951роки;
- м.Гребінка-1950-1951роки;
- с.Тарасівка-1951рік;
- с.Рудка-1955рік;
- с.Сербинівка-1955рік.

Інформація щодо закритих худобомогильників та біотермічних ям на території Гребінківського району відсутня.

Схема розміщення існуючих худобомогильників додається.

В.о. начальника Гребінківського

районного управління

Віктор Гондарев (05359) 91549



Віктор ГОНДАРЕВ



ДЕРЖАВНЕ АГЕНТСТВО ЛІСОВИХ РЕСУРСІВ УКРАЇНИ
ПОЛТАВСЬКЕ ОБЛАСНЕ УПРАВЛІННЯ ЛІСОВОГО
ТА МИСЛИВСЬКОГО ГОСПОДАРСТВА

вул. Гулака Артемовського, 22, м. Полтава, 36018, тел./факс: (0532) 60-11-65
e-mail: poltavalis@upravles.gov.ua, Код ЄДРПОУ 35206523

Казоренко Г. П.
Рибка А. О.
[Signature]

«13» липня 2020 р. № 04-32/578
На № 03.1-17/1042 від 11.06.2020 року

Голові Гребінківської міської ради
Гребінківського району
Полтавської області
В.І. Колісніченко

37400, Полтавська обл., м. Гребінка
вул. Ярослава Мудрого, буд. 35.

Щодо розробки генплану
та плану зонування території

Розглянувши запит Гребінківської міської ради № 03.1-17/1042 від 11.06.2020 року стосовно отримання картографічних матеріалів, інформації про склад лісів, їх категорії, площі та меж на території міської ради, необхідних для розробки Генерального плану та Плану зонування території міста Гребінка Гребінківського району Полтавської області повідомляємо, що Полтавське обласне управління лісового та мисливського господарства не створює та не володіє планово-картографічними матеріалами лісовпорядкування підвідомчих лісгосподарських підприємств, або інших суб'єктів господарювання (інші лісокористувачі) та інформацією про розташування та склад лісів на території окремих адміністративно-територіальних одиниць, остільки документи, які містять необхідну Вам інформацію виготовляються державними лісовпорядними організаціями на замовлення лісгосподарських підприємств і перебувають у їхньому володінні.

Зазначену інформацію та копії планово-картографічних матеріалів в масштабі 1:10000 та 1: 25000 можна отримати безпосередньо у постійного лісокористувача – державного підприємства «Пирятинське лісове господарство» (структурний підрозділ - Пирятинське лісництво), яке здійснює господарську діяльність на території Гребінківської міської ради.

Крім того, кольорові плани лісонасаджень Пирятинського лісництва в масштабі 1:25000 із зазначенням кварталів, виділів, панівних порід та вікових груп лісів та їх площі розміщені у вільному доступі на сайті виробничого об'єднання «Укрдержліспроект». Посилання для пошуку матеріалів Пирятинського лісництва <https://www.lisproekt.gov.ua/wp-content/uploads/2018/02/Piryatinske.jpg>

Контактні дані ДП «Пирятинське лісове господарство»: 37000, Полтавська область, Пирятинський район, м. Пирятин, вул. Цибаня, буд. 139. Директор - Дудник Сергій Васильович, тел.: (05358) 2-15-26, електронна пошта: piritinles@bigmir.net

Начальник управління

[Signature]

Рогожинський Ю.
60-12-83

ГРЕБІНКІВСЬКА МІСЬКА РАДА
ОДЕРЖАНО
" Ю. ТАРАНЕНКО - 20 - р.
Рішальний № _____



ПОЛТАВСЬКА ОБЛАСНА ДЕРЖАВНА АДМІНІСТРАЦІЯ
ДЕПАРТАМЕНТ ЕКОЛОГІЇ ТА ПРИРОДНИХ РЕСУРСІВ

вул. Зигіна, 1, м. Полтава, 36000, тел./ факс (+38 0532) 56-95-08
E-mail: eko@adm-pl.gov.ua, Web: http://www.eco-poltava.gov.ua, Код ЄДРПОУ 38719424

30.06.2020 № 3424/03.2-19

На № 03.1-17/1045 від 11.06.2020

Гребінківська міська рада

e-mail: 13956272@mail.gov.ua

Департамент екології та природних ресурсів облдержадміністрації (далі – Департамент) розглянув лист від 11.06.2020 № 03.1-17/1045 та повідомляє наступне.

За наявною в Департаменті інформацією на території міста Гребінка відсутні полігони твердих побутових відходів. Відповідно до паспорту місця видалення відходів №124 від 19.08.2019 звалище твердих побутових та промислових відходів для Гребінківської об'єднаної територіальної громади, власником якого є КП "Гребінківський комбінат комунальних підприємств", розташоване на відстані 1,85 км від м.Гребінка.

Відповідно до статті 8 Закону України «Про стратегічну екологічну оцінку» зауваження та пропозиції до проекту документу державного планування (далі – ДДП) та звіту про стратегічну екологічну оцінку замовнику ДДП будуть надані під час здійснення стратегічної екологічної оцінки ДДП, а саме, «Генерального плану та плану зонування міста Гребінка Гребінківського району Полтавської області».

Т.в.о директора

А.ВЕРГЕЛЕС

Михайло Савченко
Ірина Корнюшкіна
Юлія Розум
(0532) 569508

ГРЕБІНКІВСЬКА МІСЬКА РАДА
ОДЕРЖАНО
" 01 " 07 20 20 р.
Бхідний № 389
Справе № 03.1-17



Нагоренко Т.Т.
Резека А.О.

ПОЛТАВСЬКА ОБЛАСНА ДЕРЖАВНА АДМІНІСТРАЦІЯ
ДЕПАРТАМЕНТ КУЛЬТУРИ І ТУРИЗМУ

вул. Соборності, 45, м. Полтава, 36014, тел. (+38 0532) 56-16-30, факс (+38 0532) 60-93-29,
E-mail: kultura@adm-pl.gov.ua, web: www.poltavaculture.gov.ua Код ЄДРПОУ 02229741

17.07.2020 № 01-20/1275

На № 03.1-17/1044 від 11.06.2020

Про надання інформації

Виконавчий комітет
Гребінківської міської ради
Полтавської області
вул. Ярослава Мудрого, 35
м. Гребінка, Полтавської області
374000

Департаментом культури і туризму культури облдержадміністрації розглянуто звернення виконавчого комітету Гребінківської міської ради Полтавської області (лист від 11.06.2020 №0.1-17/1044) щодо надання інформації про наявність пам'яток культурної спадщини національного значення та їх охоронних зон, земель історико-культурного призначення, пам'яток культурної спадщини місцевого значення та їх охоронних зон, історичних ареалів населених місць та інших земель історико-культурного призначення на території м. Гребінка Полтавської області, для розробки генерального плану та плану зонування території м. Гребінка, і повідомляємо про наступне.

Відповідно до Наказу Міністерства культури молоді і спорту від 26.02.2020 № 1062 на території м. Гребінка знаходяться:

пам'ятки монументального мистецтва місцевого значення:

- Пам'ятник-погруддя земляку Є.П. Гребінці, письменнику, поету, байкарю, охоронний номер 2162 -Пл, (залізнична станція);
- Пам'ятник-погруддя Т.Г. Шевченку, охоронний номер 2163-Пл (вул. Магістральна);
- Пам'ятник-погруддя земляку Герою Радянського Союзу Григорію Сергійовичу Кагамлику, охоронний номер 2164-Пл (вул. Миру);

пам'ятки історії місцевого значення:

- Пам'ятний знак вчителям і учням школи № 1, що загинули на фронтах Другої світової війни, охоронний номер 2165-Пл (вул. Магістральна, 4);
- Пам'ятний знак вчителям і учням школи № 1, що загинули на фронтах Другої світової війни, охоронний номер 2166-Пл (вул. Магістральна, 102);
- Пам'ятний знак на честь воїнів-визволителів Гребінківського району від нацистів, охоронний номер 2167-Пл (вул. Миру, сквер);
- Пам'ятний знак робітникам "Сільгосптехніки", що загинули на фронтах Другої світової війни, охоронний номер 2168-Пл (вул. Сільськогосподарська, 1);

ГРЕБІНКІВСЬКА МІСЬКА РАДА
ОДЕРЖАНО
"21" 07 2020 р.
03.1-17

- Пам'ятник трудової Слави - трактор "У-2", охоронний номер 2169-Пл (вул. Сільськогосподарська, 1);
- Пам'ятний знак робітникам вагонного депо станції Гребінка, що загинули на фронтах Другої світової війни, охоронний номер 2170-Пл (вул. Шевченка,1);
- Меморіальний комплекс: Братська могила воїнів і жертв нацизму. Пам'ятний знак полеглим воїнам-землякам, охоронний номер 2171-Пл (вул. Ярослава Мудрого);

Відповідно до рішення виконкому Полтавської обласної ради народних депутатів від 23.04.1984 № 165 на території м. Гребінка знаходиться пам'ятка історії місцевого значення - Могила радянського воїна-кулеметника (м. Гребінка, база № 32)

Відповідно до Наказу управління культури облдержадміністрації від 19.10.2010 № 358 на території м. Гребінка знаходиться щойновиявлений об'єкт історії - Пам'ятник-танк ІС-2 на честь 10-ї танкової бригади, яка в 1943 р. звільняла місто від німецько-фашистських загарбників, 1986 р. (вул. Миру та вул. Гребінки).

Одночасно зауважимо, що на виконання Закону України «Про засудження комуністичного та націонал – соціалістичного (нацистського) тоталітарних режиму в Україні та заборону пропаганди їхньої символіки» необхідно уніфікувати назви об'єктів та пам'яток періоду Другої Світової війни та Громадянської війни.

За інформацією, наданою Комуніальним закладом «Центр охорони та досліджень пам'яток археології» Полтавської обласної ради (лист № 01-21/3729 від 08.07.2020) на сьогоднішній день у межах міста пам'ятки археології не обліковуються.

Але за результатами розгляду архівних археологічних матеріалів, картографічних та топографічних джерел, встановлено, що на території міста та поблизу нього розташовано десять археологічних об'єктів, що на разі поки що не занесені до категорії об'єктів чи пам'яток:

1. Городище давньоруського часу розташоване у південній частині міста по вул. Городищенській (кол. Городище) і займає південну частину мису лівого берега р. Оржиці (*Розвідки Ю.Ю. Моргунова, 1980*).

2. Курган знаходиться за 0,5 км на північ від північної частини міста (район Гребінківського елеватора) (*Постанова Колегії УК 10.02.1992 р.*).

3. Курган (Група курганів) розташована за 2,1 км на північний схід – північ від міста та за 0,6 км на північний схід – північ від північної частини міста (район Гребінківського елеватора) (*Постанова Колегії УК 10.02.1992 р.*). За даними топо- картографічних джерел можна уточнити, що вказаний курган входить до групи курганів у складі 4-х насипів.

4. Курган знаходиться за 2,15 км на північний захід від міста та 1,0 км на північний захід від північної частини міста (район Гребінківського елеватора) (*Постанова Колегії УК 10.02.1992 р.*).

5. Курган розташований на північно-східній околиці північної частини міста (район Гребінківського елеватора) (*Дані топо- картографічних джерел*).

6. Курган знаходиться на західній околиці північної частини міста (район Гребінківського елеватора) (*Дані топо- картографічних джерел*).

7. Курган розташований на південно-західній околиці північної частини міста (район Гребінківського елеватора) край дороги на Пирятин (*Дані топо- картографічних джерел*).

8. Курган знаходиться на південно-східній околиці північної частини міста, між територією Гребінківського елеватора та с. Тополеве (*Дані топо- картографічних джерел*).


9. Курган розташований у приватній забудові, що розташована на південний схід від стадіону (Дані топо- картографічних джерел).

10. Курган знаходиться на північно-східній околиці міста, і має власну назву «Могила Чувьова» (Дані топо- картографічних джерел).

Для встановлення місця розміщення вказаних археологічних об'єктів та їх внутрішньоконструктивних складових (на яких інвентаризаційні дослідження не проводилися, а тому облікова документація з точними прив'язками на разі відсутня), необхідне проведення інвентаризаційних заходів (польових обстежень та/чи історико-архівних розшуків).

Уточнити детальну інформацію щодо наявності на земельних ділянках пам'яток культурної спадщини національного та місцевого значення, їх охоронних зон, земель історико-культурного призначення та історичних ареалів населених місць, тощо, відповідно до частини 2 статті 6 Закону України «Про охорону культурної спадщини», можливо отримати у секторі культури і туризму Гребінківської райдержадміністрації (вул. Євгена Гребінки, 13 м. Гребінка, Полтавська область, 37400).

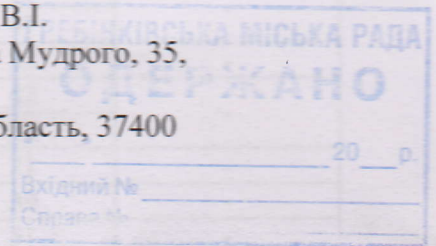
Т.в.о. директора Департаменту



І. УДОВИЧЕНКО

« 22 » 07 2020 рр.
03-18/12834

Міському голові
Гребінківської міської ради
Колісніченку В.І.
вул. Ярослава Мудрого, 35,
м. Гребінка,
Полтавська область, 37400



На лист № 03.1-17/1041 від 11.06.2020

У відповідь на Ваш лист № 03.1-17/1041 від 11.06.2020 АТ «ПОЛТАВАОБЛЕНЕРГО» надає інформацію для розроблення генерального плану та плану зонування території м. Гребінка, Полтавської області.

1. Електропідстанції напругою 35кВ і вище, що забезпечують електропостачання населеного пункту:

№ з/п	Назва підстанції, місце розташування	Напруга (кВ), кількість та встановлена потужність трансформаторів (МВА)	Наявна потужність (МВт), рівень завантаженості трансформаторів, %	Пропозиції по реконструкції та розвитку
1	ПС Гребінка 110/35/10 кВ, с. Березівка	110/35/10 кВ, 15 + 25 МВА	1Т – 25,18 % 2Т – 26,54 %	Заміна АКБ (2021)

2. ТП-10(6)/0,4 кВ на території населеного пункту:

№ з/п	Назва (номер) та рівень напруги підстанції	Місце розташування	Потужність силових тр-рів, кВА	Рівень завантаженості, %	Потреба в реконструкції
1	ЗТП-153	м. Гребінка	400	17	-
2	ЗТП-165	м. Гребінка	250	13	-
3	ЗТП-199	м. Гребінка	25	31	-
4	ЗТП-201	м. Гребінка	160	60	-
5	ЗТП-207	м. Гребінка	315	84	-
6	ЗТП-208	м. Гребінка	250	73	-
			250	73	
7	ЗТП-209	м. Гребінка	400	86	-
			400	86	
8	ЗТП-211	м. Гребінка	250	58	-
			250	52	
9	ЗТП-212	м. Гребінка	160	75	-
10	ЗТП-219	м. Гребінка	250	53	-
11	ЗТП-221	м. Гребінка	315	81	-
12	ЗТП-222	м. Гребінка	160	90	-
13	ЗТП-227	м. Гребінка	400	63	-

00009144

№ з/п	Назва (номер) та рівень напруги підстанції	Місце розташування	Потужність силових тр-рів, кВА	Рівень завантаженості, %	Потреба в реконструкції
14	ЗТП-229	м. Гребінка	160	80	-
15	ЗТП-230	м. Гребінка	250	47	-
16	ЗТП-231	м. Гребінка	160	79	-
			400	71	
17	ЗТП-232	м. Гребінка	250	71	-
18	ЗТП-234	м. Гребінка	200	38	-
19	ЗТП-236	м. Гребінка	250	64	-
			250	75	
20	ЗТП-239	м. Гребінка	400	65	-
			250	47	
21	ЗТП-243	м. Гребінка	250	32	-
22	ЗТП-247	м. Гребінка	250	42	-
			250	50	
23	ЗТП-252	м. Гребінка	100	21	-
24	ЗТП-277	м. Гребінка	160	39	-
25	ЗТП-279	м. Гребінка	160	51	-
26	ЗТП-321	м. Гребінка	160	0 (резерв)	-
			160	65	
27	ЗТП-325	м. Гребінка	250	65	-
			250	67	
28	ЗТП-328	м. Гребінка	250	84	-
29	КТП-131	м. Гребінка	40	42	-
30	КТП-202	м. Гребінка	100	70	-
31	КТП-203	м. Гребінка	100	80	-
32	КТП-204	м. Гребінка	250	74	-
33	КТП-205	м. Гребінка	160	47	Реконструкція (2021)
34	КТП-206	м. Гребінка	160	71	Реконструкція (2021)
35	КТП-210	м. Гребінка	250	79	-
36	КТП-213	м. Гребінка	160	70	-
37	КТП-214	м. Гребінка	160	65	-
38	КТП-215	м. Гребінка	160	74	-
39	КТП-216	м. Гребінка	250	71	-
40	КТП-217	м. Гребінка	100	76	-
41	КТП-218	м. Гребінка	160	51	-
42	КТП-223	м. Гребінка	63	82	-
43	КТП-224	м. Гребінка	200	51	-
44	КТП-225	м. Гребінка	250	42	-
45	КТП-233	м. Гребінка	160	31	-
46	КТП-235	м. Гребінка	63	68	-
47	КТП-237	м. Гребінка	160	57	-
48	КТП-240	м. Гребінка	63	71	-
49	КТП-245	м. Гребінка	100	55	-
50	КТП-249	м. Гребінка	100	31	-
51	КТП-251	м. Гребінка	160	49	-
52	КТП-255	м. Гребінка	160	71	-
53	КТП-310	м. Гребінка	160	43	-
54	КТП-323	м. Гребінка	100	25	-
55	ЦРП-1	м. Гребінка	160	80	Реконструкція (2025)
			160	76	
56	ЦРП-2	м. Гребінка	400	61	Реконструкція

№ з/п	Назва (номер) та рівень напруги підстанції	Місце розташування	Потужність силових тр-рів, кВА	Рівень завантаженості, %	Потреба в реконструкції
			250	0 (резерв)	(2022)

3. Протяжність ліній електропередачі напругою 0,38-110 кВ, протяжність мереж, що відпрацювала свій нормативний ресурс:

№ з/п	Назва лінії електропередач	Протяжність, км		Потреба в реконструкції
		в межах населеного пункту	в т.ч. відпрацювала нормативний ресурс	
Лінії електропередач 110 кВ				
1	ПЛ-110 кВ Гребінка-Пирятин	1,13	1,13	-
	Разом	1,13	1,13	
Лінії електропередач 35 кВ				
1	ПЛ-35 кВ Гребінка-Короваї	0,8	0,8	-
	Разом	0,8	0,8	
Лінії електропередач 10 кВ				
1	ПЛ-10 кВ Слобода ПС Гребінка 110/35/10 кВ	6,68	-	-
2	ПЛ-10 кВ ЦРП-1 ПС Гребінка 110/35/10 кВ	1,69	-	-
3	ПЛ-10 кВ ЦРП-2 ПС Гребінка 110/35/10 кВ	1,41	-	Реконструкція (2024)
4	ПЛ-10 кВ Готель ЦРП-1	0,38	-	-
5	КВ-10 кВ оп.13-14 Л-Інкубцех ПС Гребінка	0,1	0,1	-
6	КВ-10 кВ оп.22-23 Л-Інкубцех ПС Гребінка	0,18	0,18	-
7	ПЛ-10 кВ Кудлаї ЦРП-2	8,68	-	-
8	ПЛ-10 кВ Інкубцех ЦРП-2	2,4	-	-
9	ПЛ-10 кВ Заготзерно ЦРП-1	0,84	-	-
10	ПЛ-10 кВ Сільгосптехніка ЦРП-1	7,04	-	-
11	КЛ-10 кВ Почтовий ящик ПС Гребінка 110/35/10 кВ	1,85	-	-
12	КЛ-10 кВ РП-1:ЗТП-277 м.Гребінка	0,64	-	-
13	КВ-10 кВ оп.54 Л-Слобода:ПС Гребінка ЗТП-279	0,08	0,08	-
14	КВ-10 кВ оп.151 Л-СХТ ЦРП-1:ЗТП-211	0,05	0,05	-
15	КЛ-10 кВ ЗТП-208:ЗТП-209 ф.Гостинниця	0,25	0,25	-
16	КЛ-10 кВ ЗТП-208:ЗТП-247 ф.Гостинниця	0,4	0,4	-
17	КВ-10 кВ оп.1 Л-Гостинниця ЦРП-1:ЗТП-219	0,25	0,25	-
18	КЛ-10 кВ ЗТП-207:ЗТП-219 ф.Гостинниця	0,4	0,4	-
19	КВ-10 кВ Харчовий комбінат ЦРП-1 оп.57: ЗТП-328	0,41	0,41	-
20	КЛ-10 кВ ф СХТ ПС Гребінка ЗТП-221:ЗТП-222	0,25	0,25	-
21	КВ-10 кВ ф СГТ ЦРП-1 оп.138-139	0,3	0,3	-
22	КВ-10 кВ ф СГТ ЦРП-1 оп.85-86	0,2	0,2	-
23	КВ-10 кВ ф Заготзерно ЦРП-1 оп.12:ЗТП-239	0,14	0,14	-
24	КВ-10 кВ ф Заготзерно ЦРП-1 оп.13:ЗТП-239	0,27	0,27	-
25	КВ-10 кВ ф ЦРП-1 ПС Гребінка оп.27:ЦРП-1	0,08	0,08	-
26	КВ-10 кВ ф ЦРП-2 ПС Гребінка оп.21:ЦРП-2	0,4	0,4	Реконструкція (2024)
27	КВ-10 кВ ф Кудлаї оп.27:ЗТП-153	0,4	0,4	-
28	КВ-10 кВ ф Кудлаї оп.26:ЗТП-153	0,1	0,1	-
29	КЛ-10 кВ ЗТП-209:ЗТП-239 м.Гребінка	0,4	0,4	-
30	КЛ-10 кВ ЗТП-247:ЗТП-239 м.Гребінка	0,3	0,3	-

№ з/п	Назва лінії електропередач	Протяжність, км		Потреба в реконструкції
		в межах населеного пункту	в т.ч. відпрацювала нормативний ресурс	
31	КЛ-10 кВ ЗТП-227:ЗТП-325 м.Гребінка	0,39	0,39	-
32	КЛ-10 кВ м.Гребінка ЗТП-231:ЗТП-236	0,2	-	-
33	КВ-10 кВ ЦРП-2:оп.1 Л-Кудлаї	0,25	-	-
34	КЛ-10 кВ м.Гребінка ЗТП-236:ЗТП-227	0,5	-	-
35	КВ-10 кВ оп.32 Л-СХТ ЦРП-1:ЗТП-212	0,05	-	-
36	КВ-10 кВ ф.Інкубцех ЦРП-2 оп.50-оп.51	0,07	0,07	-
37	КЛ-10 кВ м.Гребінка ЗТП-231:ЗТП-211	0,3	0,3	-
38	КВ-10 кВ оп.9 Л-СХТ ЦРП-1:ЗТП-234	0,1	0,1	-
39	КЛ-10 кВ м.Гребінка ЗТП-231:ЗТП-234	0,3	0,3	-
40	КВ-10 кВ ф.Кудлаї оп.15 ЗТП-28	0,45	-	-
41	КВ-10 кВ оп.16 Л-Кудлаї ЦРП-2: ЗТП-28	0,25	-	-
42	КВ-10 кВ оп.48-49 Л-Кудлаї ЦРП-2	0,15	0,15	-
43	КВ-10 кВ оп.79 Л-Кудлаї ЦРП-2 КТП-131	0,6	0,6	-
44	КВ-10 кВ оп.378-379 Л-Кудлаї ЦРП-2	0,3	0,3	-
45	КЛ-10 кВ м.Гребінка РП-1:ЗТП-221	0,25	-	-
46	КВ-10 кВ Харчовий комбінат ЦРП-1 оп.3-10	0,08	0,08	-
47	КВ-10 кВ Харчовий комбінат оп.58-ЦРП-2	0,4	0,4	-
48	КВ-10 кВ Харчовий комбінат ЦРП-1: оп.1	0,2	0,2	-
49	КВ-10 кВ ПС Гребінка :оп.1 Л.ЦРП-1	0,2	-	-
50	КВ-10 кВ ПС Гребінка :оп.1 Л.ЦРП-2	0,2	-	Реконструкція (2024)
51	КВ-10 кВ оп.17 Л-СХТ ЦРП-1:ЗТП-229	0,1	0,1	-
52	КВ-10 кВ ЦРП-1:оп.1 Л-Заготзерно	0,07	0,07	-
53	КЛ-10 кВ м.Гребінка РП-1:ЗТП-208	0,4	0,4	-
54	КЛ-10 кВ ф Готель ЗТП-325 яч1 Р-113	0,8	0,8	-
55	КЛ-10 кВ м.Гребінка ЗТП-208:ЗТП-236	0,12	0,12	-
56	КВ-10 кВ оп.33 Л-СХТ ЦРП-1:ЗТП-212	0,1	0,1	-
57	КВ-10 кВ ф.Слобода оп.704 ЦРП-1	0,07	0,07	-
58	КВ-10 кВ оп.10-21 Л-Інкубцех ПС Гребінка	0,25	0,25	-
59	КВ-10 кВ ф.Інкубцех ЦРП-2 вих.оп.1	0,06	0,06	-
60	КВ-10 кВ оп.18 Л-СХТ ЦРП-1: ЗТП-229	0,1	0,1	-
61	КЛ-10 кВ ЗТП-321:ЗТП-199	0,21	0,21	-
62	КЛ-10 кВ ЗТП-321:РП-2 (основ.живлення)	0,52	0,52	-
63	КЛ-10 кВ ЗТП-321:РП-2 (резерв.живлення)	0,52	0,52	-
64	КЛ-10 кВ ЗТП-247:ЗТП-325 м.Гребінка	0,35	0,35	-
65	КВ-10 кВ оп.1-10 Л-Піщекомбінат ЦРП-2	0,08	0,08	-
66	КВ-10 кВ ЦРП-2:оп.1 Л-Тополине	0,15	0,15	-
67	ПЛ-10 кВ Тополине ЦРП-2	0,11	-	-
68	ПЛ-10 кВ Харчовий комбінат ЦРП-2	3	-	-
69	ПЛ-10 кВ Березівка ПС Гребінка 110/35/10 кВ	0,49	-	-
	Разом	49,31	11,75	
	Лінії електропередач 0,38 кВ			
1	КЛ-0,4 кВ ЗТП-328:ж/б Червоноармійська	1,9	-	-
2	КВ-0,4 кВ ЗТП-277:оп.1 Л-1 м.Гребінка	0,03	-	-
3	КВ-0,4 кВ м.Гребінка ЗТП-209:оп.1 Л-9	0,12	0,12	-
4	КВ-0,4 кВ м.Гребінка ЗТП-222:оп.1 Л-4	0,05	0,05	-
5	КВ-0,4 кВ м.Гребінка ЗТП-212:оп.1 Л-1	0,12	0,12	-
6	КВ-0,4 кВ м.Гребінка ЗТП-212:оп.1 Л-1	0,12	0,12	-
7	КВ-0,4 кВ м.Гребінка ЦРП-1:оп.1 Л-1	0,04	0,04	-
8	КВ-0,4 кВ м.Гребінка ЗТП-208:оп.1 Л-5	0,04	0,04	-

№ з/п	Назва лінії електропередач	Протяжність, км		Потреба в реконструкції
		в межах населеного пункту	в т.ч. відпрацювала нормативний ресурс	
9	КВ-0,4 кВ м.Гребінка КТП-249:оп.1 Л-1	0,04	0,04	-
10	КВ-0,4 кВ м.Гребінка ЗТП-239:оп.1 Л-1	0,09	0,09	-
11	КВ-0,4 кВ м.Гребінка ЗТП-209 оп.1 Л-13	0,1	0,1	-
12	КВ-0,4 кВ м.Гребінка ЗТП-211:оп.1 Л-3	0,05	0,05	-
13	КВ-0,4 кВ м.Гребінка КТП-233:оп.7-8 Л-1	0,15	0,15	-
14	КВ-0,4 кВ м.Гребінка ЦРП-1:оп.1 Л-4(резерв)	0,06	-	-
15	КВ-0,4 кВ Гребінка-місто КТП-206 Л-3 оп.8-10	0,06	0,06	-
16	КВ-0,4 кВ м.Гребінка ЗТП-222:оп.1 Л-3	0,09	0,09	-
17	КВ-0,4 кВ м.Гребінка ЗТП-239:оп.1 Л-3	0,04	0,04	-
18	КВ-0,4 кВ м.Гребінка ЗТП-239:оп.1 Л-2	0,03	0,03	-
19	КВ-0,4 кВ м.Гребінка ЗТП-209:оп. Л-14	0,06	0,06	-
20	КВ-0,4 кВ м.Гребінка ЗТП-239:оп.1 Л-5	0,05	0,05	-
21	КВ-0,4 кВ м.Гребінка ЗТП-209:оп.1 Л-11	0,04	0,04	-
22	КВ-0,4 кВ м.Гребінка ЗТП-231:оп.1 Л-2	0,08	0,08	-
23	КВ-0,4 кВ м.Гребінка ЗТП-219:оп.1 Л-1	0,04	0,04	-
24	КВ-0,4 кВ м.Гребінка ЗТП-234:оп.1 Л-8	0,03	0,03	-
25	КВ-0,4 кВ м.Гребінка ЦРП-2:оп.1 Л-5	0,03	0,03	-
26	КВ-0,4 кВ м.Гребінка ЦРП-2:оп.1 Л-4	0,03	0,03	-
27	КВ-0,4 кВ м.Гребінка ЦРП-2:оп.1 Л-2	0,03	0,03	-
28	КВ-0,4 кВ Гребінка-місто ЗТП-207 Л-4 оп.1	0,02	0,02	-
29	КВ-0,4 кВ м.Гребінка ЗТП-207:оп.1 Л-3	0,04	0,04	-
30	КВ-0,4 кВ м.Гребінка ЗТП-234:оп.1 Л-5	0,12	-	-
31	КВ-0,4 кВ м.Гребінка ЗТП-234:оп.1 Л-6	0,03	-	-
32	КВ-0,4 кВ м.Гребінка ЗТП-231:оп.1 Л-6	0,19	0,19	-
33	КВ-0,4 кВ м.Гребінка КТП-215:оп.1 Л-2	0,03	0,03	-
34	КВ-0,4 кВ м.Гребінка КТП-218:оп.1 Л-2	0,05	0,05	-
35	КВ-0,4 кВ м.Гребінка ЗТП-201:оп.1 Л-1	0,03	0,03	-
36	КВ-0,4 кВ ЗТП-201:оп.1 Л-3 м.Гребінка	0,02	0,02	-
37	КВ-0,4 кВ м.Гребінка ЗТП-201:оп.1 Л-4	0,03	0,03	-
38	КВ-0,4 кВ ЗТП-201 оп.1 Л-2 м.Гребінка	0,02	0,02	-
39	КВ-0,4 кВ м.Гребінка ЗТП-208:оп.1 Л-6	0,04	0,04	-
40	КВ-0,4 кВ м.Гребінка ЗТП-227:оп.1 Л-1	0,03	0,03	-
41	КВ-0,4 кВ м.Гребінка ЗТП-227:оп.1 Л-2	0,03	0,03	-
42	КВ-0,4 кВ м.Гребінка ЗТП-223:оп.1 Л-2	0,04	0,04	-
43	КВ-0,4 кВ м.Гребінка ЦРП-1:оп.1 Л-4	0,06	-	-
44	КВ-0,4 кВ м.Гребінка ЦРП-1:оп.1 Л-5	0,04	-	-
45	КВ-0,4 кВ м.Гребінка КТП-249:оп.1 Л-2	0,03	0,03	-
46	КВ-0,4 кВ ЗТП-212 оп.1 Л-3 м.Гребінка	0,04	0,04	-
47	КВ-0,4 кВ ЗТП-212 оп.1 Л-2 м.Гребінка	0,04	0,04	-
48	КВ-0,4 кВ м.Гребінка ЗТП-325:оп.1 Л-1	0,02	0,02	-
49	КВ-0,4 кВ м.Гребінка ЗТП-229:оп.1 Л-1	0,02	0,02	-
50	КВ-0,4 кВ м.Гребінка ЗТП-229:оп.1 Л-2	0,04	0,04	-
51	КВ-0,4 кВ м.Гребінка ЗТП-229:оп.1 Л-3	0,04	0,04	-
52	КВ-0,4 кВ м.Гребінка ЦРП-2:оп.1 Л-1	0,08	0,08	-
53	КВ-0,4 кВ м.Гребінка ЦРП-2:оп.1 Л-3	0,12	0,12	-
54	КВ-0,4 кВ м.Гребінка ЦРП-1:оп.1 Л-2	0,04	0,04	-
55	КВ-0,4 кВ м.Гребінка ЦРП-1:оп.1 Л-2	0,04	0,04	-
56	КВ-0,4 кВ м.Гребінка ЗТП-221:оп.1 Л-2	0,06	0,06	-
57	КВ-0,4 кВ м.Гребінка ЗТП-211:оп.1 Л-1	0,08	0,08	-
58	КВ-0,4 кВ м.Гребінка ЗТП-211:оп.1 Л-2	0,08	0,08	-
59	КВ-0,4 кВ м.Гребінка ЦРП-1:оп.1 Л-4(резерв)	0,06	-	-

№ з/п	Назва лінії електропередач	Протяжність, км		Потреба в реконструкції
		в межах населеного пункту	в т.ч. відпрацювала нормативний ресурс	
60	КВ-0,4 кВ Гребінка-місто ЗТП-232 Л-2 оп.1	0,03	0,03	-
61	КВ-0,4 кВ м.Гребінка КТП-238:оп.1 Л-1	0,03	0,03	-
62	КВ-0,4 кВ м.Гребінка ЗТП-8:оп.3-4 Л-1	0,08	0,08	-
63	КВ-0,4 кВ м.Гребінка ЗТП-279:оп.1 Л-1	0,05	0,05	-
64	КВ-0,4 кВ Гребінка-місто КТП-203 Л-3 оп.27-29	0,05	0,05	-
65	КВ-0,4 кВ м.Гребінка ЗТП-328:оп.1 Л-1	0,02	0,02	-
66	КВ-0,4 кВ м.Гребінка КТП-232:оп.1 Л-1	0,02	0,02	-
67	КВ-0,4 кВ м.Гребінка ЗТП-207:оп.1 Л-3(резерв)	0,04	0,04	-
68	ПЛ-0,4 кВ ЗТП-201 л-4 м.Гребінка	0,78	-	-
69	ПЛ-0,4 кВ ЗТП-208 л-5 м.Гребінка	0,64	0,64	-
70	ПЛ-0,4 кВ ЗТП-208 л-6 м.Гребінка	0,1	0,1	-
71	ПЛ-0,4 кВ ЗТП-211 л-1 м.Гребінка	1,02	1,02	-
72	ПЛ-0,4 кВ ЗТП-211 л-2 м.Гребінка	0,46	0,46	-
73	ПЛ-0,4 кВ ЗТП-211 л-3 м.Гребінка	0,46	0,46	-
74	ПЛ-0,4 кВ ЗТП-212 л-1 м.Гребінка	1,2	1,2	-
75	ПЛ-0,4 кВ ЗТП-212 л-2 м.Гребінка	1,22	1,22	-
76	ПЛ-0,4 кВ ЗТП-212 л-3 м.Гребінка	0,51	0,51	-
77	ПЛ-0,4 кВ ЗТП-219 л-1 м.Гребінка	0,19	0,19	-
78	ПЛ-0,4 кВ ЗТП-219 л-2 м.Гребінка	0,18	0,18	-
79	ПЛ-0,4 кВ ЗТП-221 л-1 м.Гребінка	0,6	0,6	-
80	ПЛ-0,4 кВ ЗТП-222 л-1 м.Гребінка	0,8	0,8	-
81	ПЛ-0,4 кВ ЗТП-222 л-2 м.Гребінка	0,58	0,58	-
82	ПЛ-0,4 кВ ЗТП-222 л-3 м.Гребінка	1,62	1,62	-
83	ПЛ-0,4 кВ ЗТП-227 л-1 м.Гребінка	1,72	1,72	-
84	ПЛ-0,4 кВ ЗТП-227 л-2 м.Гребінка	0,78	0,78	-
85	ПЛ-0,4 кВ ЗТП-229 л-1 м.Гребінка	1,62	1,62	Реконструкція (2025)
86	ПЛ-0,4 кВ ЗТП-229 л-2 м.Гребінка	0,62	0,62	-
87	ПЛ-0,4 кВ ЗТП-229 л-3 м.Гребінка	1,66	1,66	Реконструкція (2025)
88	ПЛ-0,4 кВ ЗТП-230 л-1 м.Гребінка	0,74	0,74	-
89	ПЛ-0,4 кВ ЗТП-230 л-2 м.Гребінка	0,59	0,59	-
90	ПЛ-0,4 кВ ЗТП-230 л-3 м.Гребінка	1,16	1,16	-
91	ПЛ-0,4 кВ ЗТП-231 л-6 м.Гребінка	0,24	0,24	-
92	ПЛ-0,4 кВ ЗТП-231 л-2 м.Гребінка	1,9	1,9	-
93	ПЛ-0,4 кВ ЗТП-232 л-1 м.Гребінка	0,63	0,63	-
94	ПЛ-0,4 кВ ЗТП-232 л-2 м.Гребінка	0,56	0,56	-
95	ПЛ-0,4 кВ ЗТП-234 л-5 м.Гребінка	0,04	0,04	-
96	ПЛ-0,4 кВ ЗТП-238 л-1 м.Гребінка	0,23	0,23	-
97	ПЛ-0,4 кВ ЗТП-239 л-1 м.Гребінка	0,12	0,12	-
98	ПЛ-0,4 кВ ЗТП-239 л-2 м.Гребінка	0,55	0,55	-
99	ПЛ-0,4 кВ ЗТП-239 л-3 м.Гребінка	0,15	0,15	-
100	ПЛ-0,4 кВ ЗТП-239 л-5 м.Гребінка	0,29	0,29	-
101	ПЛ-0,4 кВ ЗТП-243 л-1 м.Гребінка	0,6	0,6	-
102	ПЛ-0,4 кВ ЗТП-243 л-2 м.Гребінка	0,44	0,44	-
103	ПЛ-0,4 кВ ЗТП-243 л-3 м.Гребінка	0,62	0,62	-
104	ПЛ-0,4 кВ ЗТП-279 л-1 м.Гребінка	0,4	0,4	-
105	ПЛ-0,4 кВ ЗТП-328 л-1 м.Гребінка	0,91	0,91	-
106	ПЛ-0,4 кВ КТП-131 л-1 м.Гребінка	0,92	0,92	-
107	ПЛ-0,4 кВ КТП-131 л-2 м.Гребінка	0,77	0,77	-
108	ПЛ-0,4 кВ КТП-202 л-1 м.Гребінка	1,2	1,2	-

№ з/п	Назва лінії електропередач	Протяжність, км		Потреба в реконструкції
		в межах населеного пункту	в т.ч. відпрацювала нормативний ресурс	
109	ПЛ-0,4 кВ КТП-202 л-2 м.Гребінка	0,63	0,63	-
110	ПЛ-0,4 кВ КТП-202 л-3 м.Гребінка	0,58	0,58	-
111	ПЛ-0,4 кВ КТП-203 л-2 м.Гребінка	0,39	0,39	-
112	ПЛ-0,4 кВ КТП-203 л-3 м.Гребінка	1,92	1,92	-
113	ПЛ-0,4 кВ КТП-204 л-1 м.Гребінка	1,15	1,15	-
114	ПЛ-0,4 кВ КТП-204 л-2 м.Гребінка	1,51	1,51	-
115	ПЛ-0,4 кВ КТП-204 л-3 м.Гребінка	0,22	0,22	-
116	ПЛ-0,4 кВ КТП-204 л-4 м.Гребінка	0,19	0,19	-
117	ПЛ-0,4 кВ КТП-205 л-1 м.Гребінка	1	1	-
118	ПЛ-0,4 кВ КТП-205 л-2 м.Гребінка	0,28	0,28	-
119	ПЛ-0,4 кВ КТП-205 л-3 м.Гребінка	0,93	0,93	Реконструкція (2025)
120	ПЛ-0,4 кВ КТП-205 л-4 м.Гребінка	0,95	0,95	-
121	ПЛ-0,4 кВ КТП-206 л-1 м.Гребінка	1,49	1,49	-
122	ПЛ-0,4 кВ КТП-206 л-2 м.Гребінка	0,44	0,44	-
123	ПЛ-0,4 кВ КТП-206 л-3 м.Гребінка	1,12	1,12	-
124	ПЛ-0,4 кВ ЗТП-207 л-1 м.Гребінка	1,41	1,41	Реконструкція (2025)
125	ПЛ-0,4 кВ ЗТП-207 л-2 м.Гребінка	1,08	1,08	-
126	ПЛ-0,4 кВ ЗТП-207 л-3 м.Гребінка	0,84	0,84	-
127	ПЛ-0,4 кВ ЗТП-207 л-4 м.Гребінка	1,24	1,24	-
128	ПЛ-0,4 кВ ЗТП-209 л-11 м.Гребінка	0,23	0,23	-
129	ПЛ-0,4 кВ ЗТП-209 л-14 м.Гребінка	0,06	0,06	-
130	ПЛ-0,4 кВ КТП-210 л-1 м.Гребінка	0,55	0,55	-
131	ПЛ-0,4 кВ КТП-210 л-2 м.Гребінка	1,04	1,04	-
132	ПЛ-0,4 кВ КТП-210 л-3 м.Гребінка	1,08	1,08	-
133	ПЛ-0,4 кВ КТП-210 л-4 м.Гребінка	0,41	0,41	-
134	ПЛ-0,4 кВ КТП-213 л-1 м.Гребінка	0,9	0,9	Реконструкція (2025)
135	ПЛ-0,4 кВ КТП-213 л-2 м.Гребінка	1,43	1,43	-
136	ПЛ-0,4 кВ КТП-213 л-3 м.Гребінка	1,47	1,47	Реконструкція (2025)
137	ПЛ-0,4 кВ КТП-214 л-1 м.Гребінка	2,33	2,33	Реконструкція (2025)
138	ПЛ-0,4 кВ КТП-214 л-2 м.Гребінка	1,98	1,98	-
139	ПЛ-0,4 кВ КТП-215 л-1 м.Гребінка	0,92	0,92	-
140	ПЛ-0,4 кВ КТП-215 л-2 м.Гребінка	2,54	2,54	-
141	ПЛ-0,4 кВ КТП-215 л-3 м.Гребінка	0,68	0,68	-
142	ПЛ-0,4 кВ КТП-216 л-1 м.Гребінка	2,18	2,18	-
143	ПЛ-0,4 кВ КТП-216 л-2 м.Гребінка	0,9	0,9	-
144	ПЛ-0,4 кВ КТП-216 л-3 м.Гребінка	1,27	1,27	-
145	ПЛ-0,4 кВ КТП-216 л-4 м.Гребінка	1,73	1,73	-
146	ПЛ-0,4 кВ КТП-217 л-2 м.Гребінка	1,15	1,15	-
147	ПЛ-0,4 кВ КТП-217 л-3 м.Гребінка	1,1	1,1	-
148	ПЛ-0,4 кВ КТП-218 л-1 м.Гребінка	1,52	1,52	-
149	ПЛ-0,4 кВ КТП-218 л-2 м.Гребінка	1,6	1,6	-
150	ПЛ-0,4 кВ КТП-218 л-3 м.Гребінка	0,49	0,49	-
151	ПЛ-0,4 кВ КТП-218 л-4 м.Гребінка	0,55	0,55	-
152	ПЛ-0,4 кВ КТП-223 л-1 м.Гребінка	0,88	0,88	-
153	ПЛ-0,4 кВ КТП-223 л-2 м.Гребінка	0,49	0,49	-
154	ПЛ-0,4 кВ КТП-224 л-1 м.Гребінка	0,51	0,51	-
155	ПЛ-0,4 кВ КТП-224 л-2 м.Гребінка	1,25	1,25	-

№ з/п	Назва лінії електропередач	Протяжність, км		Потреба в реконструкції
		в межах населеного пункту	в т.ч. відпрацювала нормативний ресурс	
156	ПЛ-0,4 кВ КТП-225 л-1 м.Гребінка	0,12	0,12	-
157	ПЛ-0,4 кВ КТП-225 л-2 м.Гребінка	0,03	0,03	-
158	ПЛ-0,4 кВ КТП-225 л-3 м.Гребінка	0,13	0,13	-
159	ПЛ-0,4 кВ КТП-233 л-1 м.Гребінка	0,52	0,52	-
160	ПЛ-0,4 кВ КТП-237 л-1 м.Гребінка	1,15	1,15	-
161	ПЛ-0,4 кВ КТП-240 л-1 м.Гребінка	0,52	0,52	-
162	ПЛ-0,4 кВ КТП-240 л-2 м.Гребінка	1,22	1,22	-
163	ПЛ-0,4 кВ КТП-245 л-1 м.Гребінка	0,05	0,05	-
164	ПЛ-0,4 кВ КТП-245 л-2 м.Гребінка	1,82	1,82	-
165	ПЛ-0,4 кВ КТП-249 л-1 м.Гребінка	0,2	0,2	-
166	ПЛ-0,4 кВ КТП-249 л-2 м.Гребінка	0,08	0,08	-
167	ПЛ-0,4 кВ КТП-310 л-1 м.Гребінка	0,62	0,62	-
168	ПЛ-0,4 кВ КТП-310 л-3 м.Гребінка	0,52	0,52	-
169	ПЛ-0,4 кВ КТП-310 л-4 м.Гребінка	0,46	-	-
170	ПЛ-0,4 кВ ЗТП-199 л-1 м.Гребінка	0,5	0,5	-
171	ПЛ-0,4 кВ КТП-235 л-2 м.Гребінка	0,17	-	-
172	ПЛ-0,4 кВ КТП-323 л-1 м.Гребінка	0,44	-	-
173	ПЛ-0,4 кВ КТП-323 л-2 м.Гребінка	0,41	-	-
174	ПЛ-0,4 кВ КТП-8 ЮЖД м.Гребінка	0,5	-	-
175	ПЛ-0,4 кВ ЦРП-1 л-2 м.Гребінка	0,88	-	-
176	ПЛ-0,4 кВ ЦРП-1 л-4 м.Гребінка	1,07	1,07	-
177	ПЛ-0,4 кВ ЦРП-1 л-5 м.Гребінка	0,82	0,82	-
178	ПЛ-0,4 кВ ЦРП-2 л-1 м.Гребінка	0,13	0,13	-
179	ПЛ-0,4 кВ ЦРП-2 л-2 м.Гребінка	0,17	0,17	-
180	ПЛ-0,4 кВ ЦРП-2 л-3 м.Гребінка	0,2	0,2	-
181	ПЛ-0,4 кВ ЦРП-2 л-4 м.Гребінка	0,74	0,74	-
182	ПЛ-0,4 кВ ЦРП-2 л-5 м.Гребінка	0,89	0,89	-
183	ПЛ-0,4 кВ КТП-255 л-2 м.Гребінка	0,85	0,85	-
184	ПЛ-0,4 кВ КТП-255 л-4 м.Гребінка	0,31	0,31	-
185	ПЛ-0,4 кВ ЗТП-325 л-1 м.Гребінка	0,1	0,1	-
186	ПЛ-0,4 кВ ЗТП-277 л- м.Гребінка б/в	0,13	0,13	-
187	ПЛ-0,4 кВ ЗТП-252 л-1 м.Гребінка	1,01	1,01	-
188	ПЛ-0,4 кВ ЗТП-252 л-2 м.Гребінка	1,24	1,24	-
189	ПЛ-0,4 кВ ЗТП-212 л-4 м.Гребінка	0,34	-	-
190	ПЛ-0,4 кВ ЗТП-208 л-8 м.Гребінка	0,15	-	-
191	ПЛ-0,4 кВ ЗТП-153 л-7 м.Гребінка	0,23	-	-
192	ПЛ-0,4 кВ ЗТП-209 л-7 м.Гребінка	0,06	-	-
193	ПЛ-0,4 кВ ЗТП-234 л-6 м.Гребінка	0,13	0,13	-
194	ПЛ-0,4 кВ ЗТП-234 л-8 м.Гребінка	0,12	0,12	-
195	ПЛ-0,4 кВ КТП-203 л-1 м.Гребінка	1	1	-
196	ПЛ-0,4 кВ ЗТП-201 л-3 м.Гребінка	0,47	0,47	-
197	ПЛ-0,4 кВ КТП-217 л-1 м.Гребінка	1,39	1,39	-
198	ПЛ-0,4 кВ КТП-233 л-2 м.Гребінка	0,56	0,56	-
199	ПЛ-0,4 кВ ЗТП-328 л-2 м.Гребінка	0,21	0,21	-
200	ПЛ-0,4 кВ КТП-214 л-3 м.Гребінка	0,92	0,92	-
201	ПЛ-0,4 кВ ЦРП-1 л-1 м.Гребінка	0,84	0,84	-
202	ПЛ-0,4 кВ ЗТП-201 л-1 м.Гребінка	0,29	0,29	-
203	ПЛ-0,4 кВ КТП-310 л-2 м.Гребінка	0,7	-	-
204	ПЛ-0,4 кВ ЗТП-201 л-2 м.Гребінка	0,59	0,59	-
	Разом	109,88	102,46	

Звертаємо Вашу увагу на те, що у зв'язку з невизначеністю адміністративних меж населеного

пункту в натурі, наведена інформація щодо протяжності ліній електропередачі в цих межах є орієнтовною. Уточнені дані необхідно визначити силами проектної організації в рамках розроблення генерального плану відповідної території, при виїзді представників проектної організації на місця розташування ліній.

В генеральному плані необхідно передбачити охоронні зони вищезазначених об'єктів у відповідності до чинних Правил охорони електричних мереж.

4. Нанесення електричних мереж на топографічну основу може бути здійснене проектною організацією під час розроблення генерального плану.

5. Річне споживання електроенергії за 2019 рік (млн. кВт-год):

№ з/п	Населений пункт	Промисловість	Сільське господарство	Торгівля	Житлово-комунальне господарство	Соціальна сфера (освіта, охорона здоров'я та ін.)	Населення	Інші	РАЗОМ
1	м.Гребінка	0,725	0,07	1,695	0,496	1,079	8,261	1,624	13,95

6. Максимальне навантаження в зимовий режимний день 2019 року м. Гребінка – 2,5563 МВт.

7. В генеральному плані та плані зонування території м. Гребінка необхідно передбачити траси проходження перспективних двоколових кабельних ліній 10кВ від ПС Гребінка 110/35/10 кВ до ЦРП-1 та ЦРП-2. Графічне зображення перспективних кабельних ліній, нанесених на план місцевості, додається.

Також повідомляємо, що розроблений генеральний план та план зонування території м. Гребінка Полтавської області в частині існуючих і перспективних об'єктів електричних мереж в обов'язковому порядку мають бути погоджені з АТ«ПОЛТАВАОБЛЕНЕРГО» до проведення громадських слухань.

Додаток: 1. Схема перспективних кабельних ліній 10 кВ до ЦРП-1,ЦРП-2 на 1 арк.

Голова Правління

Фінансовий директор

Р. В. Стройний

Н. В. Дубініза



ДСНС УКРАЇНИ

**ГОЛОВНЕ УПРАВЛІННЯ ДЕРЖАВНОЇ СЛУЖБИ УКРАЇНИ
З НАДЗВИЧАЙНИХ СИТУАЦІЙ У ПОЛТАВСЬКІЙ ОБЛАСТІ**

(ГУ ДСНС України у Полтавській області)

вул. М.Бірюзова 26/1, м. Полтава, 36007, тел. (05322) 2-92-33, тел/факс (0532)503-588,
www.poltava.dsns.gov.ua код ЄДРПОУ 38610079 e-mail:poltava@dsns.gov.ua

17.04.2020 № 01-05-4434/61-09-02 на № _____ від _____

Міському голові Гребінківської
міської ради Гребінківського району
Полтавської області
Віталію КОЛІСНІЧЕНКУ

вул. Ярослава Мудрого, 35, м. Гребінка,
Гребінківський р-н, Полтавська область, 37400

Про надання роз'яснень щодо вихідних
даних для розроблення розділів ІТЗ ЦЗ
в складі містобудівної документації

ОДЕЖКАНО
22 07 2020
Вхідний № 1117
Справа № 03.1.14

Головне управління Державної служби України з надзвичайних ситуацій у Полтавській області розглянуло Вашого листа щодо надання вихідних даних та вимог для розроблення розділів інженерно-технічних заходів цивільного захисту (цивільної оборони) на особливий період і на мирний час у складі містобудівної документації «Генеральний план та план зонування міста Гребінка Гребінківського району Полтавської області».

Інформація щодо територій, які знаходяться в зонах екзогенних процесів та зсувів, а також превентивних заходів щодо цих процесів, належить до повноважень Департаменту екології та природних ресурсів Полтавської обласної державної адміністрації.

Інформація з підтоплення територій, а також перелік та ареал дій існуючих і намічених протиповеневих заходів, споруд захисту від підтоплень та берегоукріплень належить до компетенції Регіонального офісу водних ресурсів у Полтавській області.

Рішенням регіональної комісії з питань техногенно-екологічної безпеки і надзвичайних ситуацій (Протокол №1/2020 від 09.01.2020) затверджено Перелік потенційно-небезпечних об'єктів Полтавської області, витяг з якого стосовно об'єктів, що знаходяться на території

міста Гребінка Гребінківського району Полтавської області та біля неї, зони ураження і вражальні чинники небезпеки яких прогнозовано поширюються на територію населеного пункту, додається.

Згідно вимог наказу МВС України від 07.10.2014 №1032 «Про затвердження Порядку організації внутрішньої, гарнізонної та караульної служб в органах управління і підрозділах Оперативно-рятувальної служби цивільного захисту Державної служби України з надзвичайних ситуацій», зареєстрованого в Міністерстві юстиції України 04.12.2014 за №1563/26340, та наказу Головного управління від 03.01.2019 №4 «Про порядок залучення та зони відповідальності підпорядкованих підрозділів», місто Гребінка Гребінківського району знаходиться в районі виїзду 21 державної пожежно-рятувальної частини (м. Гребінка) 3 державного пожежно-рятувального загону (м. Лубни) Головного управління Державної служби України з надзвичайних ситуацій у Полтавській області (далі – 21 ДПРЧ (м. Гребінка)), яка дислокується по вул. Миру, 44, у місті Гребінка Гребінківського району Полтавської області, телефон – 101, 0-(5359) 9-15-84 (цілодобово).

Таблиця. Характеристика пожежних депо міста Гребінка Гребінківського району

Підрозділи	Адреса	Кількість автотранспорту, одиниць	Район обслуговування
21 ДПРЧ (м. Гребінка)	м. Гребінка, вул. Миру, 44	2	Гребінківський район

Пропозиції по розміщенню нових пожежних депо та інших типах спеціальних пожежних автомашин на даний момент відсутні.

При цьому, при розробці зазначеної вище містобудівної документації рекомендуємо провести відповідні розрахунки з врахуванням положень ДБН Б.2.2-12:2019 «Планування та забудова територій» та ДСТУ 8767:2018 «Пожежно-рятувальні частини. Вимоги до дислокації і району виїзду, комплектування пожежними автомобілями та проектування».

Також, звертаємо Вашу увагу на обов'язкове врахування та використання при розробці містобудівної документації наступних нормативно-правових актів:

Кодекс цивільного захисту України;

Закон України «Про боротьбу з тероризмом»;

Закон України «Про регулювання містобудівної діяльності»;

Закон України «Про національну безпеку»;

Закон України від 13.04.2017 №2020-VIII «Про внесення змін до деяких законодавчих актів України щодо поліпшення умов ведення будівельної діяльності»;

постанова Кабінету Міністрів України від 09.01.2014 №6 «Про затвердження Переліку об'єктів, що належать суб'єктам господарювання, проектування яких здійснюється з урахуванням вимог інженерно-технічних заходів цивільного захисту» (із змінами);

постанова Кабінету Міністрів України від 10.03.2017 №138 «Деякі питання використання захисних споруд цивільного захисту»;

постанова Кабінету Міністрів України від 27.09.2017 №733 «Про затвердження Положення про організацію оповіщення про загрозу виникнення або виникнення надзвичайних ситуацій та зв'язку у сфері цивільного захисту»;

постанова Кабінету Міністрів України від 26.09.2018 №779 «Деякі питання запобігання виникненню надзвичайних ситуацій природного та техногенного характеру»;

ДБН В.2.2-5-97 «Будинки і споруди. Захисні споруди цивільного захисту»;

ДБН Б.1.1-5:2007 «Склад, зміст, порядок розроблення, погодження та затвердження розділу інженерно-технічних заходів цивільного захисту у містобудівній документації. Частина перша. Склад, зміст, порядок розроблення, погодження та затвердження розділу інженерно-технічних заходів цивільного захисту (цивільної оборони) на особливий період у містобудівній документації. Частина друга. Склад, зміст, порядок розроблення, погодження та затвердження розділу інженерно-технічних заходів цивільного захисту (цивільної оборони) на мирний час у містобудівній документації»;

ДБН В.1.2-14-2009 «Загальні принципи забезпечення надійності та конструктивної безпеки будівель, споруд, будівельних конструкцій та основ»;

ДБН В.1.1-12:2014 «Будівництво у сейсмічних районах України»;

ДБН В.1.1.7-2016 «Пожежна безпека об'єктів будівництва. Загальні вимоги»;

ДБН В.1.2-14:2018 «Система забезпечення надійності та безпеки будівельних об'єктів. Загальні принципи забезпечення надійності та конструктивної безпеки будівель і споруд»;

ДБН В.2.2-40:2018 «Інклюзивність будівель і споруд. Основні положення»;

ДБН Б.2.2-12:2019 «Планування та забудова територій»;

ДБН В.1.2-4:2019 «Інженерно-технічні заходи цивільного захисту» (ДСК);

ДСТУ 33.201:2004 «Страховий фонд документації. Об'єкти будівництва. Порядок створення»;

ДСТУ Б В.1.1-36:2016 «Визначення категорій приміщень, будинків та зовнішніх установок за вибухопожежною та пожежною небезпекою»;

ДСТУ 8767:2018 «Пожежно-рятувальні частини. Вимоги до дислокації і району виїзду, комплектування пожежними автомобілями та проектування».

ДСТУ 8773:2018 «Склад та зміст розділу інженерно-технічних заходів цивільного захисту в складі проектної документації на будівництво об'єктів. Основі положення»;

ДСТУ 8819:2018 «Настанова щодо пристосування об'єктів побутового, фізкультурно-оздоровчого та виробничого призначення для санітарного оброблення людей, спеціального оброблення одягу, засобів індивідуального захисту, техніки та обладнання»;

ДСТУ 8855:2019 «Визначення класу наслідків (відповідальності)»;

Правила пожежної безпеки в Україні, затверджені наказом МВС України від 30.12.2014 №1417, зареєстровані у Міністерстві юстиції України 05.03.2015 за №252/26697;


Правила техногенної безпеки, затверджені наказом МВС України від 05.11.2018 №879, зареєстровані в Міністерстві юстиції України 27.11.2018 за №1346/32798;

Вимоги щодо утримання та експлуатації захисних споруд цивільного захисту, затверджені наказом МВС України від 09.07.2018 №579, зареєстровані в Міністерстві юстиції України 30.07.2018 за №879/32331;

Методика спостережень щодо оцінки радіаційної та хімічної обстановки, затверджена наказом МВС від 27.11.2019 №986, зареєстрована в Міністерстві юстиції України 24.01.2020 за № 83/34366;

СНиП 2.01.53-84 «Световая маскировка населенных пунктов и объектов народного хозяйства».

Додаток: Витяг ... на 2 арк. в 1 прим.

 Начальник Головного управління

 Володимир САЛОГУБ

Додаток
до листа ГУ ДСНС України
у Полтавській області

14.04.2020 № 07-05-413461-
002

Витяг з Переліку потенційно-небезпечних об'єктів Полтавської області,

затвердженого Рішенням регіональної комісії з питань техногенно-екологічної безпеки і надзвичайних ситуацій (Протокол №1/2020 від 09.01.2020), стосовно об'єктів, що знаходяться на території міста Гребінка Гребінківського району Полтавської області та біля неї, зони ураження і вражальні чинники небезпеки яких прогнозовано поширюються на територію зазначеного населеного пункту

1. Потенційно-небезпечні об'єкти, які зареєстровані у Державному реєстрі ПНО

- 7.

№ з/п згідно Переліку	Назва ПНО	Місце знаходження ПНО	Місце знаходження юридичної особи / місце проживання фізичної особи, відповідальних за ПНО	Реєстраційний номер у Державному реєстрі ПНО
629.	ФІЛІЯ «ГРЕБІНКІВСЬКИЙ ЕЛЕВАТОР» ДЕРЖАВНОГО ПІДПРИЄМСТВА «ДЕРЖАВНА ПРОДОВОЛЬЧО- ЗЕРНОВА КОРПОРАЦІЯ УКРАЇНИ»	м. Гребінка, пр.в. Пирятинський, 46	м. Київ, вул. Сакаганського, будинок 1	ПНО-01.53.2004.0008469
630.	Газорозподільна станція «Гребінка» Лубенського ЛВУМГ УМГ «Київтрансгаз» ДК «Укртрансгаз» НАК «Нафтогаз України»	м. Гребінка	м. Лубни, майдан Володимирівський, 20/2	ПНО-01.53.2004.0005901
633.	АЗК №14 ТОВ «Надежда Ритейл 2017»	м. Гребінка, пр. Пирятинський, 32б	Машівський район, смт Машівка, вул. Леніна, 130	ПНО-05.53.2010.0022121

Продовження додатку
до листа ГУ ДСНС України
у Полтавській області
17-07.2020 № 41034/61-09/02

№ з/п згідно Переліку	Назва ПНО	Місце знаходження ПНО	Місце знаходження юридичної особи / місце проживання фізичної особи, відповідальних за ПНО	Реєстраційний номер у Державному реєстрі ПНО
635.	Котельня по вул. Євгена Гребінки, 3а Обласного комунального виробничого підприємства теплового господарства «Лубнитеплоенерго»	м. Гребінка, вул. Євгена Гребінки, 3-а	м. Лубни, вул. Чкалова, 17	ПНО-01.53.2013.00262224
636.	Котельня по вул. Незалежності, 17б Обласного комунального виробничого підприємства теплового господарства «Лубнитеплоенерго»	м. Гребінка, вул. Незалежності, 17-б	м. Лубни, вул. Чкалова, 17	ПНО-01.53.2013.00262226
637.	Котельня по вул. Паркова, 19а Обласного комунального виробничого підприємства теплового господарства «Лубнитеплоенерго»	м. Гребінка, вул. Паркова, 19а.	м. Лубни, вул. Чкалова, 17	ПНО-01.53.2013.00262225
638.	АЗК №55 ТОВ «Торговий дім Автотранс-ойл»	м. Гребінка, вул. Магістральна, 150	м. Полтава, вул. Кагамлика, 35	ПНО-05.53.2017.1028653

2. Потенційно-небезпечні об'єкти, які підлягають паспортизації

– відсутні.

3. Потенційно-небезпечні об'єкти, які необхідно вилучити з державного реєстру ПНО

– відсутні.



Робота 1.0
[Signature]

**ПОЛТАВСЬКА ОБЛАСНА ДЕРЖАВНА АДМІНІСТРАЦІЯ
ДЕПАРТАМЕНТ ЕКОЛОГІЇ ТА ПРИРОДНИХ РЕСУРСІВ**

вул. Зигіна, 1, м. Полтава, 36000, тел./ факс (+38 0532) 56-95-08
E-mail: eko@adm-pl.gov.ua, Web: http://www.eco-poltava.gov.ua, Код ЄДРПОУ 38719424

13.07.2020 № 3645 /04.3-11

На № 03.1-17/1102 від 22.06.2020

Виконавчий комітет
Гребінківської міської ради

Про визначення обсягу
стратегічної екологічної оцінки
документу державного планування

Департамент екології та природних ресурсів облдержадміністрації (далі – Департамент), розглянувши заяву про визначення обсягу стратегічної екологічної оцінки щодо проекту містобудування (далі – Заява) «Генеральний план та план зонування міста Гребінка Гребінківського району Полтавської області» (далі – Генплан), в межах своїх повноважень повідомляє.

У зв'язку з поданням Заяви без проекту документу державного планування Департамент відповідно до вимог частин 2 та 6 статті 10 Закону України «Про стратегічну екологічну оцінку» (далі – Закон) надає загальні зауваження та пропозиції, які необхідно врахувати при складанні звіту про стратегічну екологічну оцінку:

1. Основні завдання та заходи щодо забезпечення сталого розвитку міста Гребінка та екологічну безпеку території відповідно до вимог статті 19 Закону України «Про основи містобудування».
2. Виконання вимог статті 59 Закону України «Про охорону навколишнього середовища» щодо встановлення режимів використання природних ресурсів, охорони навколишнього природного середовища та екологічної безпеки у приміських та зелених зонах міста Гребінка з урахуванням екологічної ємкості територій.

3. Національну стратегію управління відходами в Україні до 2030 року, яка схвалена Розпорядженням Кабінету Міністрів України від 08.11.2017 №820-р, та вимоги статей 21, 33, 35-1, 37 Закону України «Про відходи».

При цьому особливо звернути увагу на:

mail 29.07.20

(Департамент екології)
Вхідний № *1124*
03.1-17

- розробку та затвердження схеми санітарного очищення населеного пункту;
- затвердження місцевої програми поводження з відходами та контроль за її виконанням;
- виявлення несанкціонованих місць видалення відходів (сміттєзвалищ) та шляхи їх ліквідації;
- організацію роздільного збирання твердих побутових відходів.

4. Вимоги розділів III та IV Закону України «Про охорону атмосферного повітря» для збереження та відновлення природного стану атмосферного повітря, створення сприятливих умов для життєдіяльності, забезпечення екологічної безпеки та запобігання шкідливому впливу атмосферного повітря на здоров'я людей та навколишнє природне середовище.

5. Формування, збереження та раціональне, невиснажливе використання екологічної мережі, яке регулюється Законом України «Про екологічну мережу України» (відповідно до пункту 4 статті 15 Закону України «Про екологічну мережу» регіональні та місцеві схеми формування екомережі, програми у сфері формування, збереження та використання екомережі є основою для розроблення усіх видів проектної документації при здійсненні землеустрою, розробці містобудівної документації, а також здійсненні господарської та іншої діяльності).

6. Заходи по охороні водного басейну відповідно до вимог Водного кодексу України, Закону України «Про питну воду, питне водопостачання та водовідведення», постанови Кабінету Міністрів України від 18.12.1998 №2024 «Про правовий режим зон санітарної охорони водних об'єктів», ДБН В.2.5-74:2013 «Водопостачання. Зовнішні мережі та споруди. Основні положення проектування», затвердженого наказом Міністерства регіонального розвитку, будівництва та житлово-комунального господарства України від 08.04.2013 №133, ДБН В.2.5-75:2013 «Каналізація. Зовнішні мережі та споруди. Основні положення проектування», затвердженого наказами Міністерства регіонального розвитку, будівництва та житлово-комунального господарства України від 08.04.2013 №134 та від 28.08.2013 №410, ДСТУ-Н Б В.2.5-61:2012 «Настанова з улаштування систем поверхневого водовідведення».

При цьому особливо звернути увагу на:

- винесення в натуру першого поясу суворого режиму зони санітарної охорони підземних джерел;
- виявлення усіх інженерних споруд на воду та інші види корисних копалин, які знаходяться в неробочому стані і не підлягають ремонту, та здійснення тампонажу чи ліквідації;

- будівництво каналізаційних мереж та очисних споруд.

7. Заходи щодо забезпечення раціонального використання та охорони земель з дотриманням пріоритету вимог екологічної безпеки відповідно до Земельного кодексу України та Закону України «Про охорону земель».

8. Виконання Законів України «Про природно-заповідний фонд України», «Про рослинний світ», «Про тваринний світ», «Про рибне господарство, промислове рибальство та охорону водних біоресурсів» щодо охорони, відтворення та використання природних рослинних ресурсів, тваринного світу та водних біоресурсів.

9. Сучасний стан атмосферного повітря, водних, земельних ресурсів, рослинного, тваринного світу, природно-заповідного фонду відповідно до Екологічного паспорту Полтавської області за 2018 рік та Регіональної доповіді про стан навколишнього природного середовища Полтавської області у 2018 році (електронні версії розміщені на офіційній сторінці Департаменту екології та природних ресурсів Полтавської обласної державної адміністрації <http://www.eco-poltava.gov.ua>. (розділ – Стан довкілля)).

10. Вимоги статті 3 Закону України «Про оцінку впливу на довкілля» для проектних об'єктів.

11. Заходи моніторингу наслідків виконання Генплану та загальний вплив на природні ресурси та комплекси.

Також, звертає увагу:

- відповідно до частини 3 статті 11 Закону у складі містобудівної документації звітом про стратегічну екологічну оцінку для проектів містобудівної документації є розділ «Охорона навколишнього природного середовища», який має відповідати вимогам частини 2 цієї статті;

- статтею 12 Закону визначено, що замовник:


1. забезпечує наявність інформації, яка визначена частиною п'ятої цієї статті в повідомленні про оприлюднення проекту документа державного планування та звіту про стратегічну екологічну оцінку;
2. повідомляє громадськість про оприлюднення проекту документа державного планування та звіту про стратегічну екологічну оцінку;
3. публікує повідомлення про оприлюднення проекту документа державного планування та звіту про стратегічну екологічну оцінку у друкованих засобах масової інформації (не менш як у двох) та розміщує на своєму офіційному веб-сайті. Крім того, забезпечує вільний доступ громадськості до цих документів протягом усього строку громадського обговорення, визначеного частиною шостої цієї статті;

- з метою забезпечення виконання вимог частини першої статті 13 Закону, необхідно направляти проекти документів державного планування, звіти про стратегічну екологічну оцінку та повідомлення про оприлюднення цих документів на паперових носіях та в електронному вигляді до центрального органу виконавчої влади, що реалізує державну політику у сфері охорони навколишнього природного середовища та центрального органу, що реалізує державну політику у сфері охорони здоров'я.

На виконання листа Міністерства енергетики та захисту довкілля України від 24.01.2020 №26/1.5-15.2-2295 інформуємо про необхідність направлення повідомлення про оприлюднення (далі- Повідомлення) проекту документа державного планування та звіту про стратегічну екологічну оцінку (далі – Звіт) одночасно з розміщенням його у друкованих засобах масової інформації, що дозволить забезпечити заінтересованій громадськості можливість своєчасно долучитися до громадського обговорення проекту та Звіту у процесі стратегічної екологічної оцінки. Повідомлення повинно бути підписане уповноваженою на це посадовою особою замовника, зміст якого відповідав би вимогам частини п'ятої статті 12 Закону та повідомленню, розміщеному у друкованих засобах масової інформації.

Більш детальні зауваження та пропозиції до проекту документу державного планування «Генеральний план та план зонування міста Гребінка Гребінківського району Полтавської області» Департаментом будуть надані при розгляді проекту документу державного планування та звіту про стратегічну екологічну оцінку.

Т. в. о. директора



А. ВЕРГЕЛЕС

Ірина Корнюшкіна
Людмила Пономаренко
(0532)50-26-94



ТОВ «АРХІТЕКТУРНО-ПРОСТОРОВЕ ПЛАНУВАННЯ»
02094, м. Київ, вул.
Попудренка, 52, оф. 706а
телефон: (099) 300-71-89

**Техніко-економічні дослідження для розробки
генерального плану
м. Гребінка Гребінківського району Полтавської області**

Вулична мережа (перелік вулиць з твердим та ґрунтовим покриттям)

Назва вулиці	Протяжність, м	Тип покриття (тверде, ґрунтове)	Наявність тротуру	Наявність вуличного освітлення
Вулиці:				
1 Травня	790	ґрунтове	+	+
Б. Хмельницького	750	ґрунтове	-	+
Весняна	1030	ґрунтове	-	+
Вокзальна	1340	ґрунтове	-	+
Гагаріна	1295	ґрунтове	-	+
Героїв України	625	тверде	+	+
Гоголя	335	ґрунтове	-	+
Городищенська	2135	тверде/ ґрунтове	+/-	+
Горького	620	тверде/ ґрунтове	-	+
Деповська	655	ґрунтове	-	+
Євгена Гребінки	1200	тверде	+	+
З. Космодем'янської	220	тверде	-	+
Залізнична	1010	ґрунтове	-	+
Зарічна	405	ґрунтове	-	+
Затишна	260	ґрунтове	-	+
Зелена	870	тверде/ ґрунтове	-	+
І. Мотуза	670	ґрунтове	-	+
І. Франка	220	ґрунтове	-	+
Історична	1460	тверде/ ґрунтове	-	+
Кагамлика	350	тверде	-	+
Квіткова	540	ґрунтове	-	+
Козацька	715	ґрунтове	-	+
Короленка	200	ґрунтове	-	+
Котляревського	760	ґрунтове	-	+
Коцюбинського	865	тверде	-	-
Купріянівська	735	тверде	-	+
Кутузова	235	ґрунтове	-	+
Л. Чайкіної	290	ґрунтове	-	+
Лермонтова	215	ґрунтове	-	+
Лесі Українки	620	ґрунтове	-	+

Локомотивна	1475	тверде/ грунтове	-	+
Ломоносова	280	тверде/ грунтове	-	+
Магістральна	2570	тверде	+	+
Матросова	645	грунтове	-	+
Маяковського	520	грунтове	-	+
Миру	2460	тверде	+	+
Мічуріна	345	грунтове	-	+
Молодіжна	1630	тверде/ грунтове	-	+
Незалежності	760	тверде	+	+
Некрасова	535	грунтове	-	+
Павлова	485	грунтове	-	+
Панаса Мирного	615	грунтове	-	+
Паркова	880	тверде	+/-	+
Патріотів	455	грунтове	-	+
Перемоги	1660	грунтове	-	+
Полтавська	400	тверде	+	+
Польова	630	тверде/ грунтове	-	+
Пушкіна	1260	тверде	-	+
Раїси Кириченко	525	грунтове	-	+
Рильського	500	грунтове	-	+/-
Садова	1425	грунтове	-	+
Свободи	1000	тверде	+/-	+
Сковороди	555	грунтове	-	+
Українська	805	тверде	-	+
Чернишевського	955	тверде	+	+
Чехова	695	тверде	-	+
Чкалова	495	грунтове	-	+
Шевченка	1710	тверде/ грунтове	-	+
Шмідта	1660	тверде/ грунтове	-	+
Ярослава Мудрого	470	тверде	+	+
Провулки:				
1 Травня	280	тверде	-	+
Братів Кулаксузян	240	грунтове	-	+
Водопровідний	500	тверде	-	+
Вокзальний	235	грунтове	-	+
Герцена	100	тверде/ грунтове	-	+
Гоголя	140	грунтове	-	+
Грабовського	90	грунтове	-	+

Євгена Гребінки	310	тверде/ грунтове	-	+
Кошового	490	тверде	-	+
Макаренка	145	грунтове	-	+
Маяковського	100	грунтове	-	+
Мирний	160	грунтове	-	+
Олексія Припутня	395	тверде	+	+
Оржицький	775	грунтове	-	+
Пирятинський	2720	тверде	+/-	+
Піонерський	533	тверде	+	+
Свободи	140	грунтове	-	+
Сільськогосподарський	305	тверде	-	+
Спортивний	545	тверде	+	+
Суворова	345	грунтове	-	+
Шкільний	180	грунтове	-	+
Вулиці (дачі):				
Абрикосова		грунтове	-	-
Горіхова		грунтове	-	-
Виноградна		грунтове	-	-
Вишнева		грунтове	-	-
Калинова		грунтове	-	-
Малинова		грунтове	-	-
Медична		грунтове	-	-
Південна		грунтове	-	-
Сільськогосподарська		грунтове	-	-
Сливова		грунтове	-	-
Сонячна		грунтове	-	-

ПІБ та підпис відповідальної особи _____

« _____ » _____ р. телефон _____



ТОВ «АРХІТЕКТУРНО-ПРОСТОРОВЕ ПЛАНУВАННЯ»
02094, м. Київ, вул.
Попудренка, 52, оф. 706а
телефон: (099) 300-71-89

**Техніко-економічні дослідження для розробки
генерального плану
м. Гребінка Гребінківського району Полтавської області**

Автомобільні мости, шляхопроводи, пішохідні мости

№ п/п (назва)	Довжина, м	Ширина, м	Наявність тротуару	Наявність освітлення
Шляхопровід, пров. Пирятинський	245/145	15,3/9,6	+	+
Шляхопровід, вул. Городищенська	110	14,6	+	+
Автоміст, вул. Чернишевського	25	6,6	+	-
Пішохідний міст через залізничні колії	225	3,15	+	+
Пішохідний міст, пров. Водопровідний	22	2	+	+

ПІБ та підпис відповідальної особи _____

« _____ » _____ р. телефон _____



ТОВ «АРХІТЕКТУРНО-ПРОСТОРОВЕ ПЛАНУВАННЯ»
02094, м. Київ, вул.
Попудренка, 52, оф. 706а
телефон: (099) 300-71-89

**Техніко-економічні дослідження для розробки
генерального плану
м. Гребінка Гребінківського району Полтавської області**

Легковий автотранспорт, АЗС, СТО

1. Кількість автотранспорту постійних мешканців міста, ___?_____, з них:
 - Легкових _____;
 - Вантажних _____;
 - Автобусів _____;
2. Автозаправна станція (АЗС):
 - кількість 3 _____;
 - місце розташування (адреса) вул. Чернишевського, 28; вул. Магістральна, 150; пров. Пирятинський, 32Б
3. Станція технічного обслуговування (СТО):
 - кількість 3 _____;
 - місце розташування (адреса) вул. Миру, 46; вул. Городищенська, 88; вул. Магістральна, 49.
4. Поєднані АЗС + СТО:
 - кількість ___-_____;
 - місце розташування (адреса) _____.

ПІБ та підпис відповідальної особи _____

« _____ » _____ р. телефон _____



ТОВ «АРХІТЕКТУРНО-ПРОСТОРОВЕ ПЛАНУВАННЯ»
02094, м. Київ, вул.
Попудренка, 52, оф. 706а
телефон: (099) 300-71-89

**Техніко-економічні дослідження для розробки
генерального плану
м. Гребінка Гребінківського району Полтавської області**

Дощова каналізація (при наявності)

По яким вулицям проходять	Протяжність, м	Стан
вул. Магістральна	1500	задов.
вул. Євгена Гребінки	1200	задов.
вул. Незалежності	750	задов.
вул. Миру	1400	задов.

Характеристика очисних споруд дощової каналізації (за наявності) - відсутні

ПІБ та підпис відповідальної особи _____

« _____ » _____ р. телефон _____

Газопостачання

1. Найменування магістрального газопроводу, клас (розрахунковий тиск), місце відгалуження на ГРС.
2. Кількість ГРС _____, ГГРП _____, ГРП 5, ШРП 11 (об'єктів) в межах міста Гребінка.
3. Довжина розподільних газопроводів по населеному пункту (км):
 - високого тиску (до 1,2 МПа), _____;
 - високого тиску (до 0,6 МПа), 15723 _____;
 - середнього тиску (до 0,3 МПа), _____.
4. Розмір газоспоживання за 2019 рік в цілому по населеному пункту (млн. м³/рік), у тому числі по категоріях:
 - населення _____;
 - опалювальні котельні _____;
 - промисловість _____.
5. Проблеми, основні першочергові заходи щодо газопостачання населеного пункту.
6. Розмір газоспоживання ЗВГ (зрідженого газу) за 2019 рік в цілому по населеному пункту (тис. тон), в тому числі по населенню _____.
7. Галузева програма перспективного розвитку.



Газопостачання

1. ГРП
 - кількість 5;
 - місце розташування вул.Незалежності, Я.Мудрого, Паркова, Локомотивна, Шмідта.
2. ГРС
 - кількість _____;
 - місце розташування _____.
3. ШРП
 - кількість 11;
 - місце розташування вул.Чернишевського, Городищенська, Шевченка, Садова, Польова, Є.Гребінки, І.Франко, пр.Оржицький, Пирятинський.
4. Газопровід високого та середнього тиску

По яким вулицям проходять	Діаметр труби	Протяжність, м	Тиск високий
вул.Локомотивна	273	1795	високий
вул.Шевченка	57, 114	445	високий
вул.Ломоносова	108	250	високий
вул.Шмідта	108	580	високий
вул.Молодіжна	89	1125	високий
вул.Садова	89	60	високий
вул.Польова	57, 76, 108	570	високий
пр.Пирятинський	57, 76, 89, 108, 219	2878	високий
вул.Магістральна	219	840	високий
вул.Є.Гребінки	127, 159, 219	1130	високий
вул.Історична	127	600	високий
вул.Я.Мудрого	57	250	високий
вул.Чернишевського	127	1385	високий
вул.Городищенська	127	940	високий
пр.Оржицький	89	200	високий
вул.Паркова	159, 57	465	високий
вул.Зелена	89	540	високий
пр.Суворова	89	120	високий
вул.Некрасова	89	235	високий
вул.Миру	89	570	високий
вул.Незалежності	57	135	високий
вул.Залізнична, Ватутіна, Українська	89	250	високий
пр.О.Припутня	89, 127	360	високий
РАЗОМ:		15723	

ПІБ та підпис відповідальної особи _____

« _____ » _____ р. телефон _____

Введення індивідуального житлового фонду по рокам (2010-2019)

Роки	Кількість будинків (одиниць)	Загальна площа (тис. м ²)
2010	10	0,845
2011	0	0
2012	7	0,587
2013	1	0,1795
2014	9	0,9972
2015	7	0,8631
2016	6	0,6824
2017	8	0,6291
2018	1	0,0706
2019	1	0,1269

Житловий фонд станом на 1 січня 2020 року

	Багатоквартирний житловий фонд				Садибний житловий фонд			
	Кількість будинків	Кількість квартир	Загальна площа, м ²	Число постійних мешканців, осіб	Кількість будинків	Кількість квартир	Загальна площа, м ²	Число постійних мешканців, осіб
Одноповерхові	24	83	4309.8	195	2900		232000	6140
Двоповерхові	74	530	41470.32	2105				
Триповерхові	3	66	3227.4	133				
Чотириповерхові	2	70	4022.4	131				
П'ятиповерхові	20	1050	59206.33	1864				
Гуртожитки	0	0	0	0				



Аварійний та ветхий житловий фонд

(окремо по кожному будинку)

№	Адреса	Поверховість будинків	Кількість квартир	Загальна площа (м ²)	Кількість проживаючих (осіб)
	X	X	X	X	X
	X	X	X	X	X
	X	X	X	X	X
	X	X	X	X	X
	X	X	X	X	X
	X	X	X	X	X
	X	X	X	X	X

**Число родин і однаків, що стоять на черзі на одержання житла
земельних ділянок для індивідуального будівництва (садибна забудова)**

№	Кількість сімей	Кількість осіб	Середній розмір ділянки
	Черга на отримання земельних ділянок для індивідуального будівництва відсутня		

«__» _____ р.

підпис

ПІБ виконавця

М. П. _____

ПІБ виконавця, контактний телефон _____

Підпис виконавця _____

Зелені насадження
(у межах населеного пункту)

Озеленені території	Назва	Місце розташування (адреса)	Площа (га)	Пропозиції по розширенню
Зелені насадження загального користування				
Парки:	Парк	вул. Паркова	3,4	
	Парк Будинку культури	вул. Євгена Гребінки	1,06065	
	Парк Слави	вул. Ярослава Мудрого	1	
	Парк	вул. Городищенська	3	
Сквери:	Сквер	вул. Миру	0,28	
	Сквер	вул. Ярослава Мудрого	0,52	
Інші зелені насадження				
Ліси державного лісового фонду	X	X	X	X
Сади	X	X	X	X
Полезахисні смуги	X	X	X	X

ПІБ та підпис відповідальної особи _____

« ____ » _____ р. телефон _____



Динаміка та рух населення

(осіб)

Показник	2010	2011	2012	2013	2014	2015	2016	2017	2018	2019
Динаміка населення										
Загальна чисельність постійного населення	10905	10901	10871	10849	10822	10817	10792	10716	10624	10586
Природний рух населення										
Кількість народжених за рік	118	110	107	119	117	117	116	78	79	60
Кількість померлих за рік	217	173	194	225	211	195	195	173	205	170
Міграція населення										
Кількість прибулих за рік	261	259	244	257	248	284	167	200	310	267
Кількість вибулих за рік	190	200	187	173	181	211	113	181	276	173
Міграція працездатного населення										
Кількість прибулих за рік										
Кількість вибулих за рік										

Вікова структура населення

станом на 01.01.2020 р.

Показник	Вікова група				
	0-6 років	7-17 років	18-60 років	60 років і більше	Разом
Кількість осіб	476	1097	6539	2474	10586



Баланс трудових ресурсів

станом на 01.01.2020 р.

Показник	осіб
Чисельність постійного населення	10586
Чисельність населення у працездатному віці	6539
Кількість працюючого населення	4320
з них у виробничій сфері, у тому числі:	
- промисловість	
- будівництво	
- транспорт (транспортне обслуговування вантажів і складське господарство)	
з них у невиробничій сфері, у тому числі:	
- фінансова діяльність	
- оптова та роздрібна торгівля, готелі, ресторани	
- державні управління	
- освіта	
- охорона здоров'я	
- колективні, громадські та особисті послуги	

Чисельність пенсіонерів, інвалідів і безробітних (по цій таблиці завтра буде уточнення)

станом на 01.01.2020 р.

Чисельність пенсіонерів		Чисельність інвалідів в працездатному віці		Чисельність безробітного населення за методологією МОП
всього	у т. ч. працюючих	всього	у т. ч. працюючих	
6300		1078		366

« ___ » _____ р.

підпис

ПІБ виконавця

М. П. _____

Підпис виконавця _____

ПЕРЕЛІК І ПОКАЗНИКИ ОБ'ЄКТІВ ГРОМАДСЬКОГО ОБСЛУГОВУВАННЯ НАСЕЛЕННЯ

Об'єкти:	Назва	Адреса	Кількісний показник призначення об'єкту	Всього	Кількість працюючих (осіб)	Розміщення		Експлуатаційна придатність будівлі до 2039 року	
						Окремо	Вбудованій	Придатна	Не придатна
ЗАКЛАДИ ОСВІТИ									
Ясла-садки, дитсадки, комплекси «Дитсадок-початкова школа»	ЗДО «Теремок»	пров. Піонерський, ½;	Місткість, за проектом будівництва (місць)	57	25	+		+	
			Фактична кількість дітей (осіб)	96					
	ЗДО «Веселка»	вул. Євгена Гребінки, ½;	Місткість, за проектом будівництва (місць)	170	50	+		+	
			Фактична кількість дітей (осіб)	254					
	ЗДО «Барвінок»	вул. Магістральна, 4	Місткість, за проектом будівництва (місць)	40	12	+		+	
			Фактична кількість дітей (осіб)	40					
Загальноосвітні навчальні заклади	Опорний заклад Гребінківська ЗОШ I-III ступенів №4 Гребінківської міської ради;	вул. Магістральна, 120;	Місткість, за проектом будівництва (місць)	700	70				
			Фактична кількість дітей (осіб)	592					
			1 ЗМІНА						
	Філія ЗОШ №1 I-II ступенів Опорного закладу ЗОШ I-III ступенів №4 Гребінківської міської ради;	вул. Магістральна, 4	Місткість, за проектом будівництва (місць)	240	33				
			Фактична кількість дітей (осіб)	142					
			1 ЗМІНА						
	Філія ЗОШ №2 I-II ступенів Опорного закладу ЗОШ I-III ступенів №4 Гребінківської міської ради;	вул. Городищенська, 1	Місткість, за проектом будівництва (місць)	240	38				
			Фактична кількість дітей (осіб)	116					
			1 ЗМІНА						
	Гребінківська гімназія Гребінківської міської ради	вул. Магістральна, 118	Місткість, за проектом будівництва (місць)	720	61				
			Фактична кількість дітей (осіб)	461					



Об'єкти:	Назва	Адреса	Кількісний показник призначення об'єкту	Всього	Кількість працюючі x (осіб)	Розміщення		Експлуатаційна придатність будівлі до 2039 року	
						Окремо	Вбудовани й	Придатна	Не придатна
			1 ЗМІНА						
	Інклюзивно-ресурсний центр Гребінківської міської ради	пров. Спортивний, 9	Місткість, за проектом будівництва (місць)		5				
			Фактична кількість дітей (осіб)						
			1 ЗМІНА						
Інші заклади схожого типу	Будинок дитячої та юнацької творчості	вул. Ярослава Мудрого,8	Ємність (місць)	171	5				
	Гребінківська станція юних техніків Гребінківської міської	вул. Ярослава Мудрого,32		118	6				
	Гребінківська дитяча музична школа Гребінківської міської ради	пров. Піонерський,8	262		24	+		+	
	Гребінківська дитячо-юнацька спортивна школа Гребінківської міської ради	пров. Спортивний,2-Г		245	11				
ЗАКЛАДИ ОХОРОНИ ЗДОРОВ'Я ТА ОЗДОРОВЧІ ЗАКЛАДИ									
Кабінети сімейних лікарів загальної практики, амбулаторії, фельдшерсько- акушерський або фельдшерський пункт	КЗ «Гребінківський центр ПМСД» Гребінківської районної ради	пров. Спортивний, 11	Радіус обслуговування (населені пункти)	x	30	+		+	
			Відвідувань за зміну (осіб)						
Станції (підстанції) екстреної (швидкої) медичної допомоги			Радіус обслуговування (населені пункти)	x			+	+	
			Кількість спецавтомобілів						
Аптеки	Аптека	вул. Магістральна	Загальна площа приміщення (м ²)				+	+	
	Аптека	вул. Магістральна					+	+	
	«ВІТАЛАЙФ»	вул. Незалежності, 1/1					+	+	



Об'єкти:	Назва	Адреса	Кількісний показник призначення об'єкту	Всього	Кількість працюючі х (осіб)	Розміщення		Експлуатаційна придатність будівлі до 2039 року	
						Окремо	Вбудовані й	Придатна	Не придатна
	ТОВ «Придніпровська фармацевтична компанія»	вул. Незалежності, 3 прим. 27					+	+	
	ТОВ «Слобожанська фармацевтична компанія»	вул. Миру, 38					+	+	
	ТОВ «Фармація Полтави»	вул. Незалежності, 11Б					+	+	
	Центральна районна аптека №58 філія Полтавського обласного комунального підприємства «Полтавафарм»	пров. 1 травня, пров. Спортивний, 11, вул. Євгена гребінки, 6А					+	+	
Ветлікарня, ветамбулаторія, станція по боротьбі зі сказом та інші	Гребінківська міська лікарня ветеринарної медицини	Магістральна, 94	Розмір земельної ділянки (га)						
	Гребінківська районна центральна лікарня ветеринарної медицини	Садова, 31							
Спортивні зали, приміщення для фізкультурно-оздоровчих			Загальна площа (м ²)						
Стадіони загального	Спортивний майданчик	вул. Героїв України, 2Б	Територія (га) 0,097						
	Стадіон «Юність»	вул. Городищенська							
	КЗ «Спортивний комплекс м. Гребінка»	пров. Спортивний, 2							
Інші фізкультурно- оздоровчі і спортивні			Загальна площа (м ²)						



Об'єкти:	Назва	Адреса	Кількісний показник призначення об'єкту	Всього	Кількість працюючі х (осіб)	Розміщення		Експлуатаційна придатність будівлі до 2039 року	
						Окремо	Вбудовані й	Придатна	Не придатна
ЗАКЛАДИ КУЛЬТУРИ ТА МИСТЕЦТВА, КУЛЬТУРНО-ВИДОВИЩНІ ТА ДОЗВІЛЛЄВІ									
Універсальна зала, концертна зала,	-		Ємність (місць)						
Клубні заклади і центри	Міський Будинок культури	вул. Євгена Гребінки, 13	Ємність (місць)	340		20	+		
Культові споруди (церкви)	Свято-Миколаївська церква УПЦ КП	пров. Пирятинський, 30- А	Ємність (місць)	50		+		+	
	Свято-Георгіївська церква УПЦ	вул. Городищенська, 1А		50		+		+	
Інші заклади схожого типу			Ємність (місць)						
Бібліотеки	Гребінківська міська публічна бібліотека	вул. Євгена Гребінки, 13	Кількість книжок, що зберігаються 63250		10		+	+	
			Кількість читацьких місць 220,4						
Музеї	Гребінківський міський краєзнавчий музей	вул. Євгена Гребінки, 13	Експозиційна площа приміщення (71,7 м ²)		2		+	+	
			Відвідувань за зміну 15 (осіб)						
ПІДПРИЄМСТВА ТОРГІВЛІ, ХАРЧУВАННЯ (ЗАКЛАДИ РЕСТОРАННОГО ГОСПОДАРСТВА) ТА ПОБУТОВОГО ОБСЛУГОВУВАННЯ									
Магазини			Торговельна площа (м ²)						
Магазини непродовольчих (промислових) товарів			Торговельна площа (м ²)						
Ринкові комплекси			Торговельна площа (м ²)						
			Кількість торгових місць						
Підприємства харчування (заклади ресторанного господарства)	Гостинний двір	вул. Городищенська, 82	Кількість посадкових місць	50	6	+		+	



Об'єкти:	Назва	Адреса	Кількісний показник призначення об'єкту	Всього	Кількість працюючі х (осіб)	Розміщення		Експлуатаційна придатність будівлі до 2039 року	
						Окремо	Вбудовани й	Придатна	Не придатна
	Святкова зала	пров. Піонерський		50	6		+	+	
	Кафе «Тріумф»	пров. Пирятинський, 4		50	6	+		+	
	Кафе «Оболонь»	пров. Спортивний, 2Г		25	4		+	+	
	Кафе «Карпати»	вул. Магістральна, 39		25	4	+		+	
КРЕДИТНО-ФІНАНСОВІ УСТАНОВИ, ПІДПРИЄМСТВА ЗВ'ЯЗКУ, УСТАНОВИ ПРАВОПОРЯДКУ									
Відділення і філії			Кількість операційних місць						
Відділення зв'язку			Об'єкт						
Відділення поліції			Об'єкт						
Опорний пункт охорони порядку	х	х	Радіус обслуговування (назва району/території, відповідна площа (га), або назва населених пунктів)	х	х	х	х	х	х
ОРГАНІЗАЦІЇ ТА ОБ'ЄКТИ ЖИТЛОВО-КОМУНАЛЬНОГО ГОСПОДАРСТВА									
Пункти приймання			Об'єкт						
Готелі	х	х	Кількість місць	х	х	х	х	х	х
Лазні	х	х	Кількість помивочних місць	х	х	х	х	х	х
Перукарні	Перукарня	вул. Магістральна	Кількість робочих місць	1	1		+	+	
	Перукарня	вул. Магістральна		1			+	+	
	«Етуаль»	вул. Магістральна, 124		4	4		+	+	



Об'єкти:	Назва	Адреса	Кількісний показник призначення об'єкту	Всього	Кількість працюючі х (осіб)	Розміщення		Експлуатаційна придатність будівлі до 2039 року	
						Окремо	Вбудовани й	Придатна	Не придатна
	«Людмила»	вул. Магістральна, 124					+	+	
	«Грація»	вул. Незалежності		2	2		+	+	
	Перукарня	вул. Котляревського					+	+	
	Перукарня	вул. Миру		2	2		+	+	
	Перукарня	вул. 1 Травня					+	+	
Громадські туалети	На території автовокзалу		Кількість приладів	4	х	+		+	
	На території станції Гребінка			8	х	+		+	
	На території парку будинку культури			6	х	+		+	
Пожежно-рятувальні підрозділи, пожежні депо/пункти	ДПРЧ 21 м. Гребінка	вул. Миру,	Кількість пожежних автомобілів	2	21	+		+	
Бюро похоронного	х	х	Об'єкт	х	х	х	х	х	х
Будинок траурних	х	х	Об'єкт	х	х	х	х	х	х
Кладовища			Територія (га)						
			Вільна територія ділянки (га)						

«__» _____ р.

_____ підпис

_____ ПІБ виконавця, контактний телефон

М. П. _____

Підпис виконавця _____



ГРЕБІНЦЬКИЙ КРАЙ

РАЙОННА ГАЗЕТА • Видається з 1933 року

*40 /8561/ *

ЧЕТВЕР, 1 жовтня 2020 р.

Ціна договірна

ПРОГРАМА

КАНДИДАТА НА ПОСАДУ ГРЕБІНЦЬКОГО МІСЬКОГО ГОЛОВИ ВИХОР АНАТОЛІЯ ВІТАЛІЙОВИЧА

Я - у команді Удовіченка Олександра Васильовича, голови Полтавської обласної організації Партії "Рідне місто". В команді чесних і порядних людей, які йдуть на вибори, щоб добитися рішучих змін на Полтавщині. Щоб ці зміни стали справжніми і кожен житель Гребінківщини відчув їх позитивний результат на собі.

Ми розробимо і приступимо до виконання плану розвитку об'єднаної громади з урахуванням думки жителів та інтересів кожного населеного пункту.

Створимо умови для надання якісних та матеріально доступних послуг людям, особливо у сільській місцевості. Забезпечимо регулярне сполучення населених пунктів з містом Гребінка, шляхом створення власного автобусно-маршрутного парку.

Запровадимо громадське обговорення проектів бюджетів на міських і сільських зборах. Розподіл бюджетних ресурсів з урахуванням громадської думки.

При формуванні бюджету міста переглянути фонд оплати праці та преміювання працівників міської ради.

Сприяти утворенню нових робочих місць. Зокрема, шляхом створення в ОТГ нового водоканалу, теплоенерго, бюро ритуальних послуг, придбати новий асфальтний завод, обладнання для виготовлення тротуарної плитки.

Поновимо тісні зв'язки міської ради із регіональною філією "Південна залізниця" та всіма підприємствами залізничного вузла. Буду допомагати розвитку малого і середнього бізнесу, сприяти зменшенню податкового навантаження через встановлення оптимальних місцевих податків та зборів.

Провести аудит раніше розподілених орних та іншого призначення земель. Забезпечити прозорий та справедливий їх розподіл. Надати земельні ділянки вчителям, медпрацівникам та іншим громадянам, котрі не мають земельних паїв. Активно стати на захист фермерства від різного роду незаконних посягань.

Забезпечити доступність якісної освіти для всіх дітей громади. Гарантуємо безкоштовне підвезення дітей до школи та харчування учнів початкових класів. Всіляко підтримувати престижність, соціальну значимість учителя.

Не допустити закриття діючих структур системи охорони здоров'я. Підтримати думку жінок громади про відновлення роботи пологового відділення Гребінківської районної лікарні до січня 2021 року.

Забезпечити якісне надання медичних послуг сімейними лікарями. Зберегти мережу ФАПів для надання допомоги на селі. Вдосконалити надання невідкладної мобільної

медичної допомоги. Забезпечити медзаклади найсучаснішим обладнанням. Відкрити кабінет магнітно-резонансної томографії.

Сприяти центру ПМСД в заключенні договорів з аптечною мережею про відкриття аптечних кіосків при ФАПах.

Відкрити в Гребінці будинки для перебування одиноких престарілих громадян, які потребують стороннього догляду, або залишилися самотніми.

Відновити виїзди бригад вузьких спеціалістів (хірург, невролог, окуліст, гінеколог, педіатр) на ФАПі згідно графіку, для проведення кваліфікованих оглядів.

Наше завдання подбати про підвищення соціальних стандартів життя через систему місцевих пільг та допомог учасникам бойових дій в Афганістані, АТО, учасникам ліквідації аварії на ЧАЕС, надання соціальних послуг одиноким людям похилого віку, пенсіонерам, багатодітним сім'ям.

Ефективне ведення житлово-комунального господарства. Пріоритети: чисте довкілля, ошатне житло, впорядковані парки та сквери, освітлені вулиці, своєчасне приведення в належний стан місцевих доріг, тротуарів, дворових заїздів в місті. Капітальний ремонт житла запровадити за Програмою 90/10: 90% - фонд міського бюджету, 10 % - за рахунок громадян.

Запровадити контейнерне збирання сміття. Припинити зволікання в ремонті спортивного комплексу. Вийти із позицією на Кабінет Міністрів для включення в програму реконструкції через Міністерство молоді та спорту і подальшої експлуатації його для розвитку спорту. Зберегти спортивні традиції міста.



Вирішення проблем інфраструктури та благоустрою житлового фонду. Розробити та реалізувати програму ремонту комунальної інфраструктури в підвальних приміщеннях багатопверхових будинків за рахунок Програм, затверджених на сесії міської ради. Домогтися зниження тарифів на воду та водовідведення до 50%. Як Ваш обранець на пост міського голови беру на себе зобов'язання чесно працювати в інтересах гребінківців, регулярно звітуватись перед Вами, бути доступним для Вас.

Новини освіти Гребінківської ОТГ

ЯКІСНА ОСВІТА - КОЖНІЙ ДИТИНІ УКРАЇНИ

Сучасна система освіти вбачає пріоритетними напрямами надання якісної освіти кожній людині, незалежно від стану здоров'я, наявності фізичного чи інтелектуального порушення, тим самим забезпечуючи основні права дитини на освіту та навчання за місцем проживання.

Відповідно до постанови Кабінету Міністрів України від 12.07.2017р. №545 "Про затвердження Положення про інклюзивно-ресурсний центр" та згідно з рішенням 10 сесії VIII скликання Гребінківської міської ради №338 "Про створення інклюзивно-ресурсного центру Гребінківської міської ради" у листопаді 2018 року було відкрито Інклюзивно-ресурсний центр Гребінківської міської ради для обслуговування дітей з особливими освітніми потребами.

Завдяки зусиллям міського голови Віталія Івановича Колісниченка було вирішено питання про приміщення, яке знаходиться за адресою м.Гребінка, пров. Спортивний, 9, зроблено його капітальний ремонт.



Виділені значні кошти для сучасного обладнання кабінетів директора та фахівців центру, облаштування санвузла.

Завдяки засновнику постійно виділяються кошти на поповнення матеріально-технічної бази, на придбання сучасних засобів корекційного навчання.

Інклюзивно-ресурсний центр обслуговує дітей віком від 2-х до 18 років, які проживають на території Гребінківської ОТГ та району.

104 дитини пройшли комплексну оцінку розвитку та отримали висновки фахівців з метою здобуття якісної освіти.

Велика кількість дітей з особливими освітніми потребами отримує корекційно-розвиткові послуги в приміщенні центру. Допомогу дітям надають фахівці центру: практичний психолог Л.А.Окладна, вчитель-дефектолог Курочка Л.С., вчитель-логопед Іванова С.П., вчитель-реабілітолог Васильчук О.О. Очолює центр директор І.М.Попович.

Колектив Інклюзивно-ресурсного центру Гребінківської міської ради висловлює вдячність міському голові Віталію Івановичу Колісниченку за постійну підтримку та допомогу центру, що дає змогу забезпечити рівні права у здобутті освіти для всіх дітей.



У Гребінківській ОТГ

Програма зовнішнього освітлення в дії

Гребінківська міська об'єднана територіальна громада порівняно молода і перебуває у процесі становлення, перші вибори до громади відбулися в жовтні 2017 року. До її складу на даний час входять місто Гребінка та 7 сільських населених пунктів: Слободо-Петрівка, Загребелля, Гулаківка, Оржиця, Польове, Мар'янівка, Новодар. За три роки в Гребінківській міській громаді реалізовано багато проектів та програм. В тому числі втілено Програму зовнішнього освітлення Гребінківської міської ради на 2017-2020 роки. В 2016 році зовнішнім освітленням було охоплено лише 5% вулиць та провулків громади. Тому, метою Програми в першу чергу було охоплення зовнішнім освітленням значно більше території, а також проведення модернізації та реконструкції освітлювальних мереж з впровадженням сучасних енергозберігаючих технологій та вдосконалення управління зовнішнім освітленням, зменшення обсягів споживання електроенергії. У 2017 році на реалізацію програми було витрачено 1млн.045 тис. 684 грн., ремонтом охоплено 48 вулиць міста. Замінено світильники, металевих кріплень та ламп в кількості 502 шт., замінено та змонтовано 1908 м кабелю. Проведено реконструкцію лінії зовнішнього освітлення по вул. Магістральна та вул. Героїв України на суму 598 950 грн. У 2018 році із 83 вулиць міста (всього в місті 83 вулиці) зовнішнє освітлення мали 76 вулиць, що становило 91%. Також за рахунок залучених коштів з державного бюджету на соціально-економічний розвиток території проведено реконструкцію вуличного освітлення с. Слободо-Петрівка по вулицях Гоголя, Миру, Паркова, Перемога, Молодіжна та Садова, у с. Оржиця по вулиці



Чернишевського, Шкільний. Також для безпечного та комфортного перебування дітей на території навчальних закладів було відновлено освітлення території закладу дошкільної освіти "Барвінок" та території ЗОШ №2. Приділялася значна увага також і виконанню заходів енергозбереження. Так, в 2019 році були реалізовані проекти реконструкції вуличного освітлення по вулиці Незалежності в м. Гребінка, освітлення перехрестя в м. Гребінка із застосуванням світильників на сонячних панелях, встановлено "Сонячне дерево" із світильниками та проведено реконструкцію вуличного освітлення із застосуванням світильників на сонячних панелях по провулку Спортивний, за рахунок субвенції з державного бюджету.

Придбано сучасні світильники та замінено по вулицях та провулках: Весняна, Гагаріна, Героїв України, Євгена Гребінки, Історична, Котляревського, Незалежності, Некрасова, Панаса Мирного, Садова. Не забуває Гребінківська міська рада і жителів сіл Слободо-Петрівського та Мар'янівського старостатів. Проводилися роботи по частковій заміні ламп вуличного освітлення в сільських населених пунктах.

Видатки на реалізацію заходів Програми в 2019 році склали понад 1,5 млн. грн. (370 тис. грн. з бюджету міської ради та 1млн. 174 тис. грн. - залучено субвенцію з державного бюджету).

У 2020 році продовжуються роботи над покращенням зовнішнього освітлення, заміні та встановленню нових ліхтарів, заміні ламп та повітряних ліній (понад 1 км).

На даний час в м. Гребінка з 83 вулиць зовнішнє освітлення мають 79 вулиць - це 95% від загальної кількості. В Слободо-Петрівському старостаті з 12 вулиць та 2 провулків зовнішнє освітлення мають: 4 вулиці та 1 провулок повністю, 4 вулиці та 1 провулок частково. В Мар'янівському старостаті з 7 вулиць зовнішнє освітлення мають 4 вулиці повністю, 2 вулиці частково.

І це не просто обіцянки, плани, красиві звіти, а реально зроблена робота. Не словом, а ділом робимо громаду кращою.

Віталій КОЛІСНИЧЕНКО, міський голова.



Кагамлика.

Там, де технічно неможливо було прокласти лінії електромереж, використовували новітні технології та встановили світильники на сонячних панелях. Такі роботи проведено по вул. Польовій, Садовій та по пров. Пирятинській у м. Гребінка. На реалізацію Програми в 2018 році профінансовано видатки з бюджету міської об'єднаної громади в розмірі 657,3 тис. грн та залучено 1 млн.26 тис. грн. з державного бюджету (субвенція на соціально-економічний розвиток).

У 2019 році забезпечено реконструкцію та відновлення мереж по вулицях та провулках міста, а саме: Ватутіна, Гагаріна, Магістральна, Перемоги, Макаренка, П'онерський, Рильського, Свободи, Городищенська,

Гребінківська міська рада повідомляє про початок процедури громадських слухань містобудівної документації "Генеральний план та план зонування території міста Гребінка Гребінківського району Полтавської області", розроблений ТОВ "АРХІТЕКТУРНО-ПРОСТОРОВЕ ПЛАНУВАННЯ" на замовлення виконавчого комітету Гребінківської міської ради.

З матеріалами генерального плану та плану зонування території можна ознайомитись на офіційному сайті міської ради (<http://www.hrebinka.org.ua/>) в розділі "Містобудування. Містобудівна документація" та у відділі містобудування, архітектури та житлово-комунального господарства виконавчого комітету Гребінківської міської ради (м. Гребінка, вул. Ярослава Мудрого, 35, тел. (05359)91267).

Пропозиції та зауваження можна залишити журналі громадських слухань для їх врахування при подальшій розробці містобудівної документації у відділі містобудування, архітектури та ЖКГ виконавчого комітету міської ради. Строк подання пропозицій - 1 місяць з дня виходу номеру з оголошенням.

Відповідальна особа за організацію розгляду пропозицій - начальник відділу містобудування, архітектури та ЖКГ виконавчого комітету Гребінківської міської ради Рябека Лариса Олександрівна.

ВІЩАСМО!

Гребінківська районна рада, райдержадміністрація та міська рада щиро вітають з днем народження Валерія Миколайовича ЗІНЧЕНКА, Валерія Андрійовича ВОЛОШИНА, Віктора Івановича КРИВОШЕЮ, Валентину Тимофіївну НЕТЕСУ, Миколу Андрійовича ОБЕЛЬЦЯ, Костянтина Миколайовича ГАЛАХОВА. Хай сонце вам силу і радість дає, зозуля сто літ вам нехай накує. Хай радість приходить до вашого дому, розміши тривогу, незгоди і втому. Бажаємо жити без горя і болю, на багаті літа щасливої долі.



Астрологічний прогноз

з 5 по 11 жовтня

ОВЕН (21.03-20.04). Імовірний успіх на службі, якого ви зовсім не очікували. В ділових контактах проявлять обережність, не можна виключати обман і маніпуляції. Будьте уважні, починаючи нові знайомства.

ТЕЛЕЦЬ (21.04-21.05). Ви будете виявляти в собі нові таланти. Несподіване заступництво впливових людей дозволить вам досягти успіху у важливій справі, що значно підвищить ваш авторитет.

БЛИЗНЯТА (22.05-21.06). Ви будете забезпечені симпатією і підтримкою друзів і однодумців. На всі ваші питання й прохання вам будуть відповідати "так". Тому ви скоро досягнете бажаної мети. Ваші старання оцінять належним чином.

РАК (22.06-23.07). Ви з легкістю досягнете успіху й у роботі, і в особистому житті. Головне - бути уважнішими до нових ідей. Здоров'я буде міцнішим, енергії й сил додасться. Удалий час для пошуків і змін.

ЛЕВ (24.07-23.08). Якщо ви зацікавлені в просуванні своєї кар'єри, то на цьому тижні потрібно багато працювати й переконливо виступати на нарадах. Ваш спокій і миролюбство зглядять усі гострі моменти на роботі.

ДІВА (24.08-23.09). Намагайтеся бути тактовнішими. Інакше життя швидко поставить вас на місце. Важливо стримувати негативні емоції, під їхнім впливом ви можете накоїти зайого. У вихідні ситуація зміниться у вашу користь.

ТЕРЕЗИ (24.09-23.10). Ви повні нових ідей і натхненно будете плани на майбутнє, однак не забудьте обговорити їх з близькими людьми, їх думки теж потрібно врахувати. Вихідні бажано присвятити рішення особистих проблем.

СКОРПІОН (24.10-22.11). Жити вам стане приємно й радісно. Усе задумане здійсниться, якщо ви спокійно й чітко будете робити свою справу і йти до мети. Ви можете покластися на кохану людину. Підтримайте її ідею, вона принесе позитивні зміни в житті для вас обох.

СТРІЛЕЦЬ (23.11-21.12). Нелегкий період, хоча ніяких особливих неприємностей він і не обіцяє. Буде багато спілкування, знайомств, важливих зустрічей і переписки. Можливі спокуси й ілюзії.

КОЗЕРІГ (22.12-20.01). На службі у вас зараз відбуваються важливі й сприятливі для вас події, ви маєте всі шанси виринитися, одержати підвищення або знайти нову престижну роботу. Ви можете зіштовхнутися з інтригами колег.

ВОДОЛІЙ (21.01-19.02). Багато планів, пов'язаних з роботою, втіляться в життя. Не виключені проблеми юридичного характеру, але ваші хвилювання будуть необґрунтованими й швидко вляжуться. Сприятливий тиждень для нових знайомств і спроб влаштувати своє особисте життя.

РИБИ (20.02-20.03). Ваших сил і авторитету вистачило б на багато чого, але не варто розпорозуватися, інакше може забути й не зробити щось важливе. Ситуація може зажадати від вас серйозності й зосередженості, буде просто необхідно продумати свої дії, а потім приступати до рішення конкретних завдань.

ПОГОДА

ПОГОДА

У ГРЕБІНЦІ НА ТИЖДЕНЬ ВІД СІНОПТИК

1 жовтня	+13 +18	5 жовтня	+13 +19
2 жовтня	+12 +18	6 жовтня	+13 +19
3 жовтня	+13 +19	7 жовтня	+14 +19
4 жовтня	+13 +19		

Директору ТОВ «АПП»

Садовій Н.О.

Буць Івана Івановича

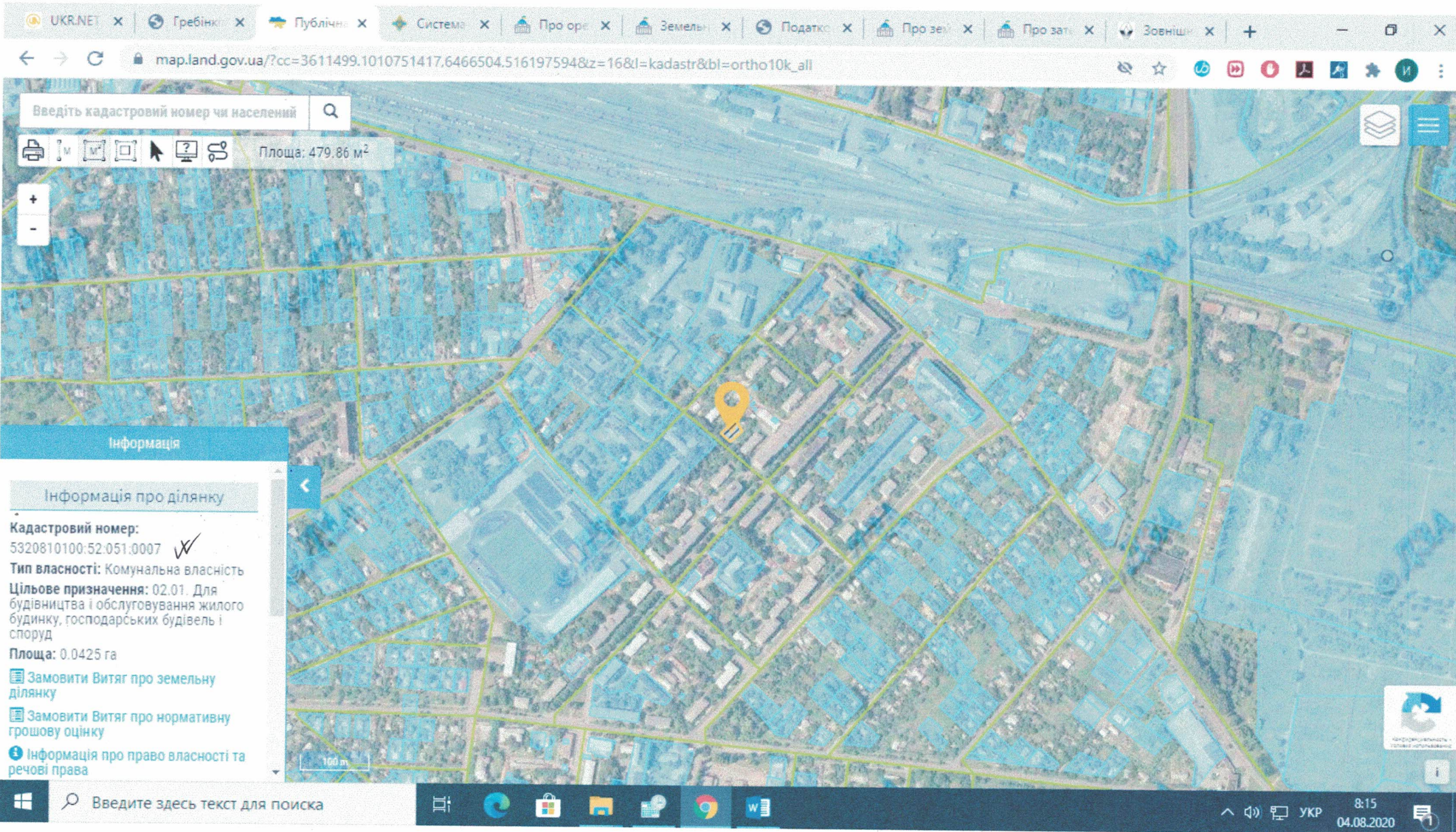
Заява

Прошу Вас передбачити при розробленні генерального плану та плану
зонування території міста Гребінка Полтавської області розміщення магазину за
адресою: м. Гребінка, пров. Піонерський, 5В.

04.08.2020



Буць І.І



м.р.в. Фіонерський, 5В

Умовні позначення:



-бажане місце розташування земельної ділянки.

Директору ТОВ «АПП»

Садовій Н.О.

Дворко Олександра Валерійовича

Заява

Прошу Вас передбачити при розробленні генерального плану та плану зонування території міста Гребінка Полтавської області розміщення магазину із добудовою вхідної групи в багатоквартирному будинку за адресою м. Гребінка вул. Магістральна, 124, кв. 92.

04.08.2020



Дворко О.В.

Пворко Малишурасєвна 1024

Введіть кадастровий номер чи населений

Площа: 11.7 м²

Інформація

Інформація про ділянку

Кадастровий номер:
5320810100:52:052:0014

Тип власності: Комунальна власність

Цільове призначення: 18.00 Землі загального користування (землі будь-якої категорії, які використовуються як майдани, вулиці, проїзди, шляхи, громадські пасовища, сіножаті, набережні, пляжі, парки, зелені зони, сквери, бульвари, водні об'єкти загального користування, а також інші землі, якщо рішенням відповідного органу державної влади чи місцевого самоврядування їх віднесено до земель загального користування) Землі загального користування (землі

Введіть текст для поиска

8:14
04.08.2020



Умовні позначення:
-бажане місце розташування земельної ділянки.

приблизно розташування магазину

Директору ТОВ "АТМ"
Садовій Н.В.

пр. Яниченко Дмитро Валерійовича
т. 099-356-44-02

Загва

Просиу Вас передбачити при розробленні генерального плану та плану зонування території міста Гребінка Полтавської області, розміщення магазину за адресою: м. Гребінка Полтавська обл. вул. Євгена Гребінки, 2.

07.09.2020р



Яниченко Д.В.

підписати і скріпити

**ТОВАРИСТВО З ОБМЕЖЕНОЮ ВІДПОВІДАЛЬНІСТЮ
«СОЮЗРЕМБУД»**

39600, Полтавська область, м. Кременчук, вул. Лейтенанта Покладова, 18

Кваліфікаційний сертифікат Серія АР № 004003 виданий 05.10.2012р.

**РОБОТИ З ПОЛІПШЕННЯ ТЕХНІЧНОГО СТАНУ
ТА БЛАГОУСТРІЙ МІСЬКОГО СТАВУ В
М. ГРЕБІНКА ПОЛТАВСЬКОЇ ОБЛАСТІ**

РОБОЧИЙ ПРОЕКТ

Том 1

**Пояснювальна записка. Вихідні дані
08/2018-ПЗ**

**Гідротехнічні рішення
08/2018-ГР**

Інв. № ор.	Підпис і дата	Зам. інв. №

В. о. директора

А. М. Радіоненко

А. М. Радіоненко

Головний інженер проекту



А. А. Колісніченко

2018




ЖУРНАЛ

реєстрації пропозицій громадськості до проекту

ГЕНЕРАЛЬНИЙ ПЛАН ТА ПЛАН ЗОНУВАННЯ ТЕРИТОРІЇ МІСТА ГРЕБІНКА ГРЕБІНКІВСЬКОГО РАЙОНУ ПОЛТАВСЬКОЇ ОБЛАСТІ




Замовник: Гребінківська міська рада Гребінківського району Полтавської області

Виконавець: Товариство з обмеженою відповідальністю «АРХІТЕКТУРНО-ПРОСТОРОВЕ ПЛАНУВАННЯ»

№	ПІБ	Адреса проживання	Пропозиції громадськості (обґрунтування з урахуванням вимог законодавства, будівельних норм, державних стандартів та правил)	Підпис
1	Зубан Юлія Сергіївна	м.Требінка	Прошу передбачити розміщення салону косм в місті Требінка по вулиці Незалежності 4 кв 1б 0997368732	
2	Мехедова Людмила Миколаївна	м.Требінка Вул.Євгена Требіки,23	Прошу передбачити розміщення (будівництво) магазину по вул. Миру 36/38.	
3.	Манузія Івонна Сергіївна	м. Требінка вул.Тородишівське с/с,20	Прошу передбачити розміщення проїзду до саду біля Тородишівського доп із сторони вул.Тогаріна так, як передбачено в плані земельної ділянки, з'явилася ліній забудови вулиці Землі Сергіївни. (додається план ділянки)	



Заступник начальника колони
В.М. З. 



№	ПІБ	Адреса проживання	Пропозиції громадськості (обґрунтування з урахуванням вимог законодавства, будівельних норм, державних стандартів та правил)	Підпис
4.	Дворко Александр Валерійович	м. Гребінка вул. Кіриляна 11/2	Прошу передбачити при розробленні генерального плану та плану зонування території міста Гребінка Жолтавської області розміщення магазину із добувочою вхідною грунтою в даної території за адресою м. Гребінка вул. Матишинська 124 кв. 92.	
5	Литенко Денис Валерійович Литенко Юлія Василівна	м. Гребінка вул. Травня, 6	Прошу Вас передбачити при розробленні генерального плану та плану зонування території м. Гребінка, розміщення магазину за адресою: м. Гребінка вул. Євгена Гребінки, 2. кадастровий номер (5320810100:52:038:0003)	
6	Буць ІВАН Іванович	Полтавська обл. Гребінківський р-н. с. Рудка	Прошу Вас передбачити при розробці містобудівної документації розміщення магазину (будівництво) за адресою м. Гребінка пров. Піокерський, 5В і кадастровий номер (5320810100:52:051:0007)	



Заступник міського голови
В. М. Зіновченко

№	ПІБ	Адреса проживання	Пропозиції громадськості (обґрунтування з урахуванням вимог законодавства, будівельних норм, державних стандартів та правил)	Підпис
7	Лісукова Наталія Іванівна	м. Гребінка вул. Свободи, 100	Пропу вас передбачити при розробленні містобудівної документації розміщення магазину за адресою: м. Гребінка, вул. Свободи, 100 Кадастровий номер (5320810100:52:038:0091)	
8	СФТ "Міля"	м. Гребінка	Пропу вас передбачити при розробленні містобудівної документації розміщення комерційного магазину за адресою м. Гребінка, вул. Миля, 46 (5320810100:52:045:0045)	



Заступник міського голови
В. М. Замченко